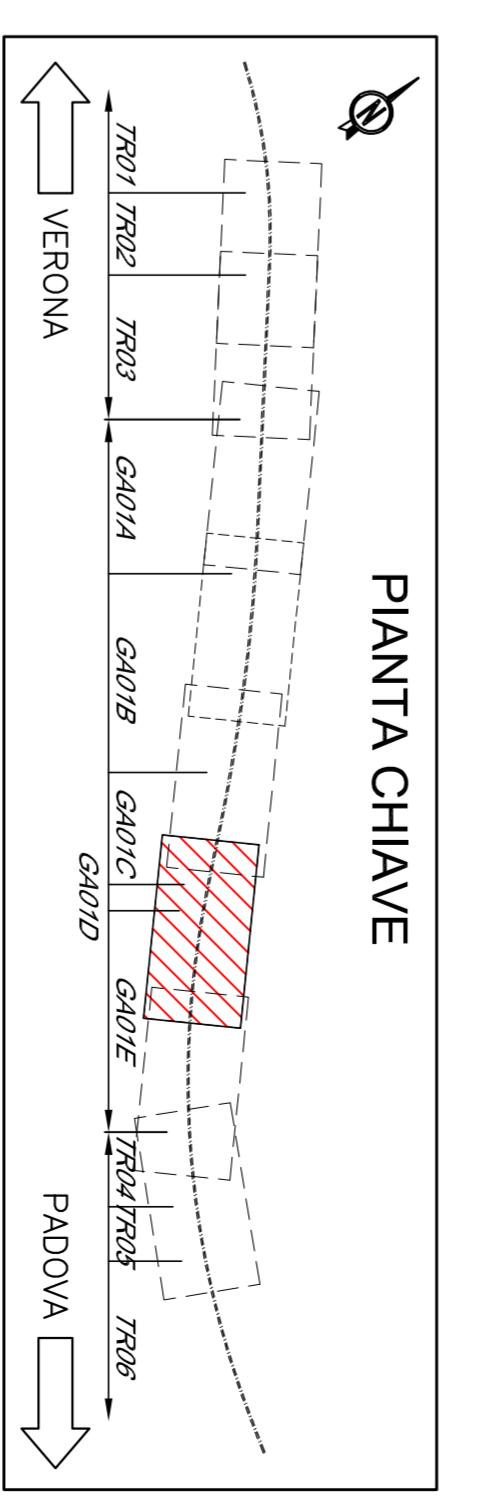
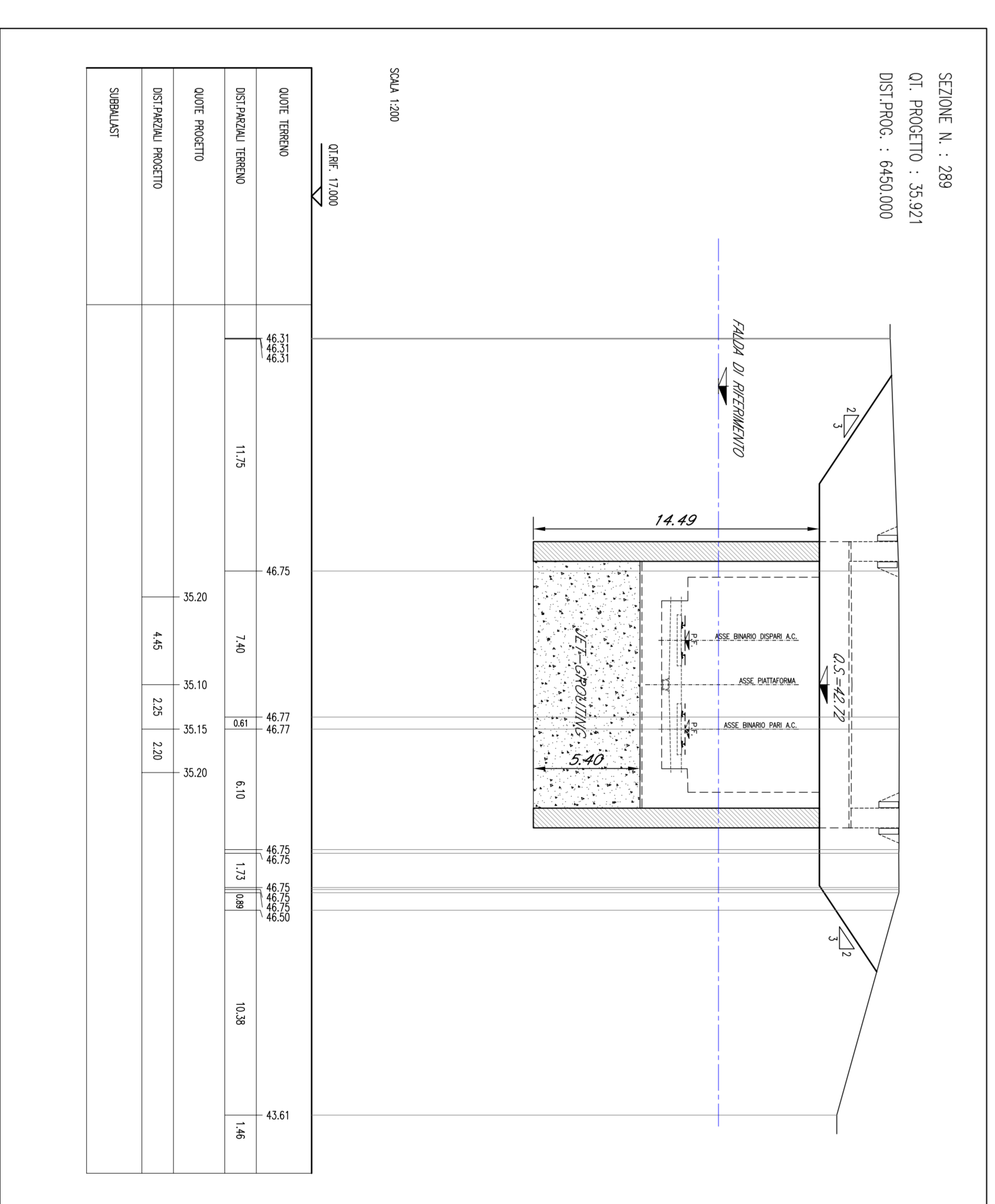
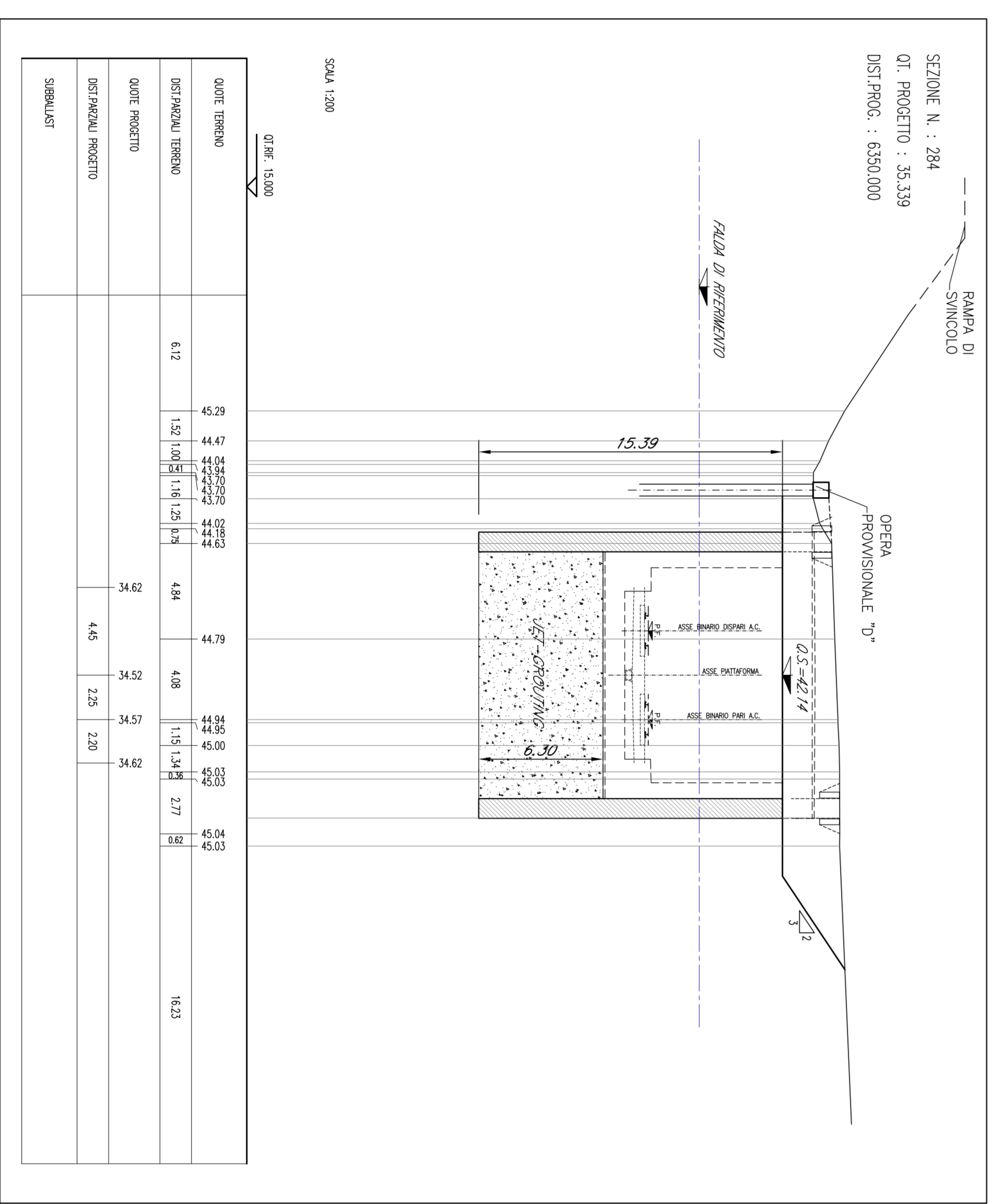
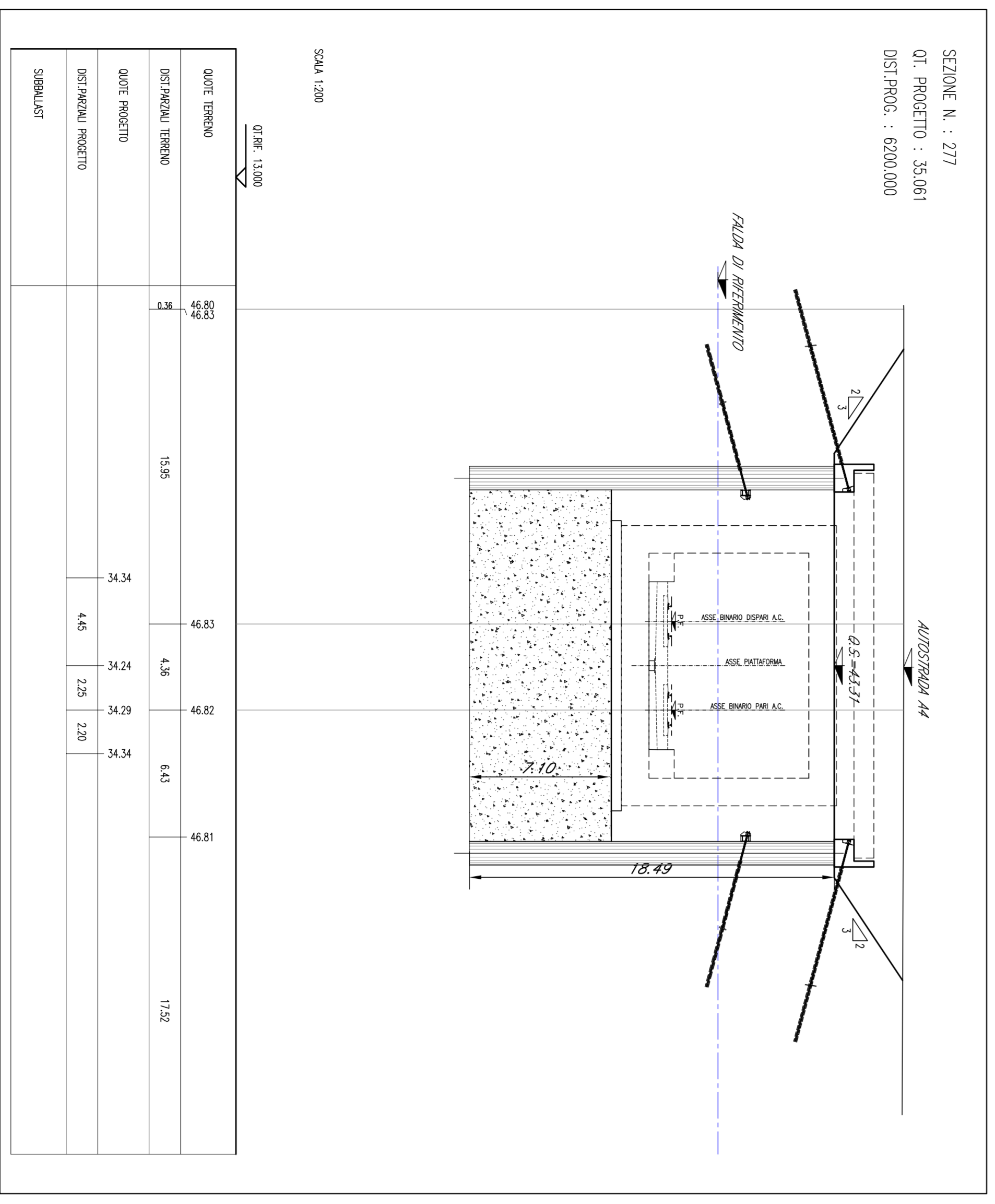


COORDINATE DI TRACCIAMENTO GA010

1	X = 1663528.062	Y = 5030817.514
2	X = 1663518.003	Y = 5030808.509
3	X = 1663530.579	Y = 5030818.828
4	X = 1663510.462	Y = 5030800.819
5	X = 1663531.948	Y = 5030777.008
6	X = 1663543.715	Y = 5030774.440
7	X = 1663526.331	Y = 5030714.288
8	X = 1663561.2501	Y = 5030701.261
9	X = 1663524.809	Y = 5030711.894
10	X = 1663561.4983	Y = 5030702.838
11	X = 1663542.663	Y = 5030693.104
12	X = 1663546.402	Y = 5030689.209
13	X = 1663549.762	Y = 5030668.327
14	X = 1663553.294	Y = 5030662.749
15	X = 1663721.662	Y = 5030595.428
16	X = 1663725.587	Y = 5030591.719



SEZIONI TRASVERSALI
Scala: 1:200



COMITENTE: **SRP** - Società per Azioni
Gruppo Ferrovie dello Stato Italiane

GENERAL CONTRACTOR: **ITALFER** - Società per Azioni
Gruppo Ferrovie dello Stato Italiane

GENERAL CONTRACTOR: **ATI bonifica**

PROGETTO DEFINITIVO
LINEA ANAC VERONA - PADOVA
5° SUB LOTTO VERONA - MONTIBELLO VICENTINO

DISEGNO: GA010 GALLERIA ARTIFICIALE S.MARTINO KM 6+180.00 AL KM 6+250.00
INTERVENTI IN G.A. - PIANTE SCAMI E SEZIONI TRASVERSALI

GENERAL CONTRACTOR: ITALFER SPA

GENERAL CONTRACTOR: **ATI bonifica**

SCALE: 1:500 / 1:200

PROGETTORE	CONTORE	REDAZIONE	VERIFICA	OMOLOGAZIONE	DATA
...