PIANTA SCAVI

Scala 1:500

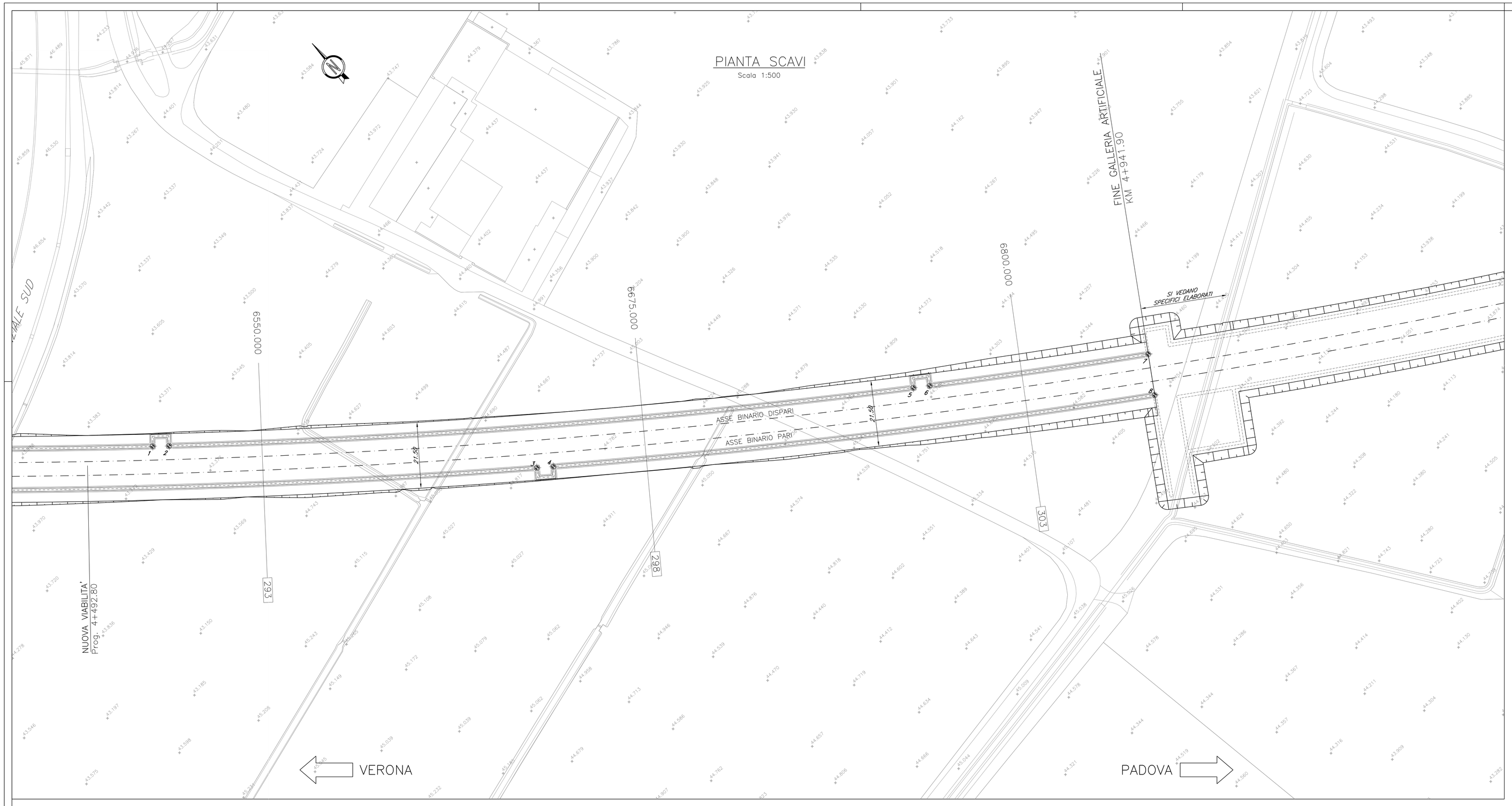

COORDINATE DI TRACCIAMENTO GA01E		
1	X = 1663823.469	Y = 5030521.892
2	X = 1663827.574	Y = 5030518.384
3	X = 1663911.806	Y = 5030432.583
4	X = 1663916.081	Y = 5030429.285
5	X = 1664020.445	Y = 5030369.578
6	X = 1664024.880	Y = 5030366.498
7	X = 1664084.671	Y = 5030326.327
8	X = 1664077.305	Y = 5030315.013

PIANTA CHIAVE

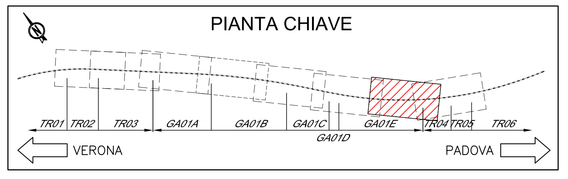

SEZIONI TRASVERSALI

Scala 1:200

SEZIONE N. : 293
QT. PROGETTO : 36.713
DIST.PROG. : 6550.000

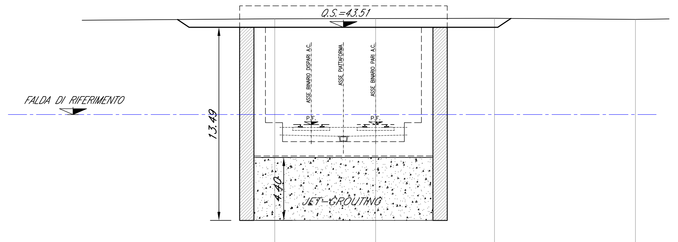

SCALA 1:200

QT.RIF. 18.000

QUOTE TERRENO				44.11			44.12			44.14		44.07
DIST.PARZIALI TERRENO	15.39			7.04			8.30			9.84		
QUOTE PROGETTO			35.99		35.89	35.54	35.99					
DIST.PARZIALI PROGETTO				4.45	2.25	2.20						
SUBBALLAST												

SEZIONE N. : 298
QT. PROGETTO : 37.701
DIST.PROG. : 6675.000

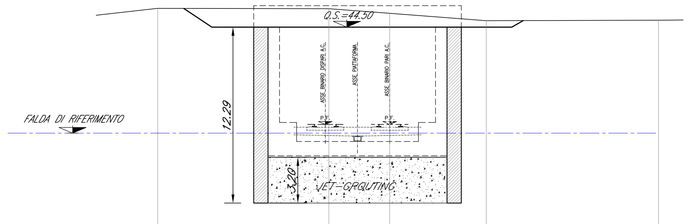

SCALA 1:200

QT.RIF. 22.000

QUOTE TERRENO		43.81			43.79		43.46		44.95		44.98	
DIST.PARZIALI TERRENO			11.96			4.25		6.74		12.03		
QUOTE PROGETTO				36.88		36.88	36.93	36.98				
DIST.PARZIALI PROGETTO				4.45	2.25	2.20						
SUBBALLAST												

SEZIONE N. : 303
QT. PROGETTO : 38.690
DIST.PROG. : 6800.000

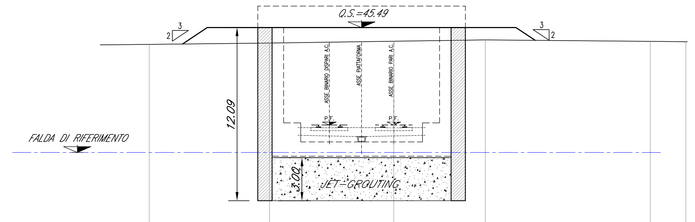

SCALA 1:200

QT.RIF. 25.000

QUOTE TERRENO		44.32			44.41		44.54		44.63		44.53	
DIST.PARZIALI TERRENO			8.41			8.68		6.39		11.53		2.48
QUOTE PROGETTO					37.97	37.87	37.92	37.97				
DIST.PARZIALI PROGETTO					4.45	2.25	2.20					
SUBBALLAST												

COMMITTENTE:

RFI RETE FERROVIARIA ITALIANA
GRUPPO FERROVIE DELLO STATO ITALIANE

ALTA SORVEGLIANZA:

ITALFERR
GRUPPO FERROVIE DELLO STATO ITALIANE

GENERAL CONTRACTOR:

Consorzio IricAV Due

INFRASTRUTTURE FERROVIARIE STRATEGICHE DEFINITE DALLA LEGGE OBIETTIVO N. 443/01

PROGETTO DEFINITIVO

LINEA AV/AC VERONA - PADOVA
SUB TRATTA VERONA - VICENZA
1° SUB LOTTO VERONA - MONTEBELLO VICENTINO

DISEGNO
GA GALLERIE - GA01E GALLERIA ARTIFICIALE S.MARTINO KM 6+250,00 AL KM 6+841,96
INTERVENTI IN G.A. - FASE FINALE - PIANTA E SEZIONE LUNGITUDINALE

GENERAL CONTRACTOR		ITALFERR S.p.A.	
ATI bonifica IL PROGETTISTA INTEGRATORE Franco Perotti Bocchetto Iscritto all'Ordine degli Ingegneri della Provincia di Roma n° 9064 / Sez. A settore Civile e Ambientale Data:	CONSORZIO IRICAV DUE Il Direttore Data:	Data:	SCALA : 1:500 / 1:200

COMMESSA	LOTTO	FASE	ENTE	TIPO DOC.	OPERA/DISCIPLINA	PROGR.	REV.
IN0D	00	D	I2	PZ	GA01E0	001	C

ATI bonifica

VISTO ATI BONIFICA: Firma — Ing.F.P.Bocchetto; Data

Progettazione:

Rev.	Descrizione	Redatto	Data	Verificato	Data	Approvato	Data	Autorizzato
A	EMISSIONE	A.BONASIO	Giu '15	P.COPPOLA	Giu '15	A.ANTIGA	Giu '15	Dott.Ing. Andrea Antiga Ordine degli Ingegneri della Provincia di Milano n. 19590 Data:
B	REVISIONE	A.BONASIO	Giu '15	P.COPPOLA	Giu '15	A.ANTIGA	Giu '15	
C	PER ISTRUTTORIA ITALFERR	A.BONASIO	07.2015	P.COPPOLA	07.2015	A.ANTIGA	07.2015	

File: IN0D00D2PZGA01E0001C.DWG | CUP: J41E91000000009 | CIG: 3320049F17 | n. Elab.: