

COMMITTENTE:



ALTA SORVEGLIANZA:



GENERAL CONTRACTOR:



**INFRASTRUTTURE FERROVIARIE STRATEGICHE DEFINITE DALLA LEGGE OBIETTIVO N. 443/01**

**PROGETTO DEFINITIVO**

**LINEA AV/AC VERONA - PADOVA  
SUB TRATTA VERONA - VICENZA  
1° SUB LOTTO VERONA - MONTEBELLO VICENTINO**

DISEGNO

CAVALCAFERROVIA - IV02 CAVALCAFERROVIA AL km 10+536,33 - IV02B RAMPA NORD  
QUADERNO DELLE SEZIONI TRASVERSALI

GENERAL CONTRACTOR		ITALFERR S.p.A.	SCALA :  1:200
<b>ATI bonifica</b>  IL PROGETTISTA INTEGRATORE  Franco Persio Bocchetto iscritto all'Ordine degli Ingegneri della Provincia di Roma al n° 8664 - Sez. A settore Civile e Ambientale  Data:	CONSORZIO IRICAV DUE Il Direttore   Data:		

COMMESSA	LOTTO	FASE	ENTE	TIPO DOC.	OPERA/DISCIPLINA	PROGR.	REV.
I N 0 D	0 0	D	I 2	W 9	I V 0 2 B 0	0 0 1	A

<b>ATI bonifica</b>	VISTO ATI BONIFICA							
	Firma	Data						
	Ing.F.P.Bocchetto							
Progettazione:								
Rev.	Descrizione	Redatto	Data	Verificato	Data	Approvato	Data	Autorizzato
A	EMISSIONE	A.Rezzi	10/04/15	L.Lacopo	13/04/15	P.Polidori	13/04/15	Alberto Checchi iscritto all'Ordine degli Ingegneri della Provincia di Roma al n° 12414 - Sez. A settore Civile e Ambientale  Data: MAGGIO 2015

File: IN0D00DI2W9IV02BX001A_00AAA.DWG	CUP: J41E91000000009	n. Elab.:
	CIG: 3320049F17	

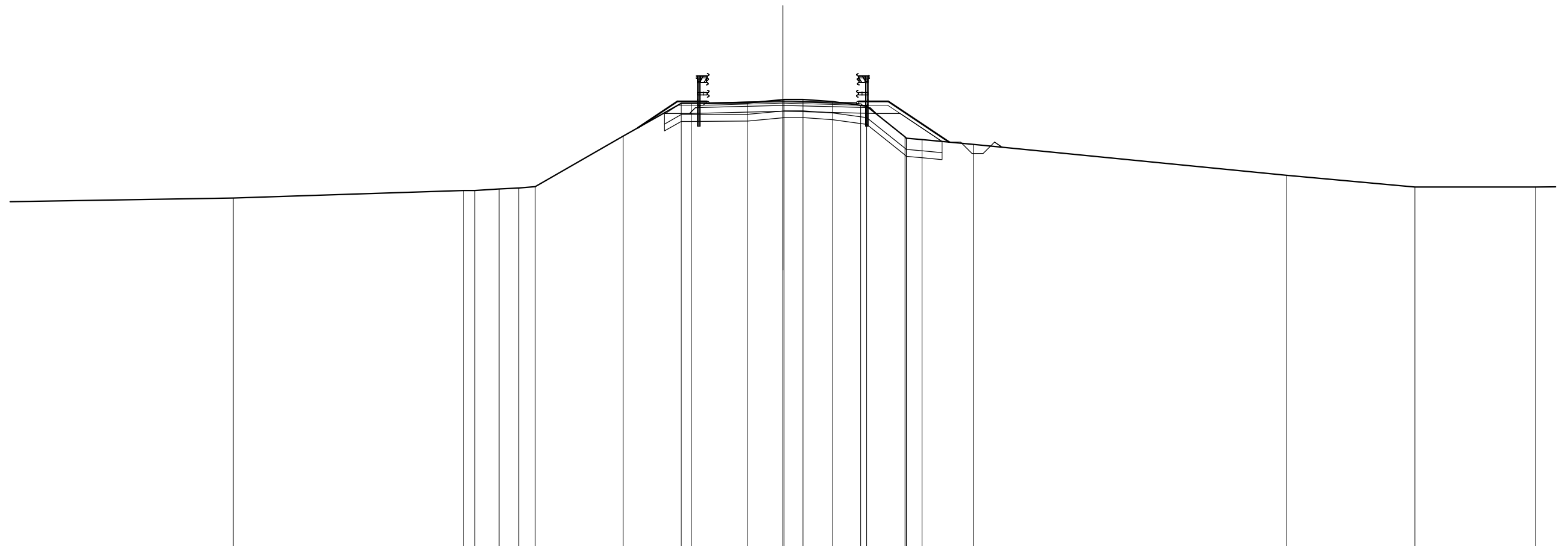


SCAVI E BONIFICHE	
STERRO	3.930 mq
FOSSO	0.338 mq
SCOTICO	12.252 m
BONIFICA	3.675 mq

RILEVATI	
RILEVATO	5.410 mq
TERRENO VEGETALE	2.252 mq

SOVRASTRUTTURA STRADALE	
STRATO DI USURA	6.500 m
STRATO DI BINDER	6.900 m
STRATO DI BASE	0.732 mq
STRATO DI FONDAZIONE	1.998 mq

SEZIONE N. : 2  
 QT. PROGETTO : 34.238  
 DIST.PROG. : 25.000  
 DIST.PREC. : 25.000  
 DIST.SUCC. : 25.000



SCALA 1:200

QT.RIF. 14.513

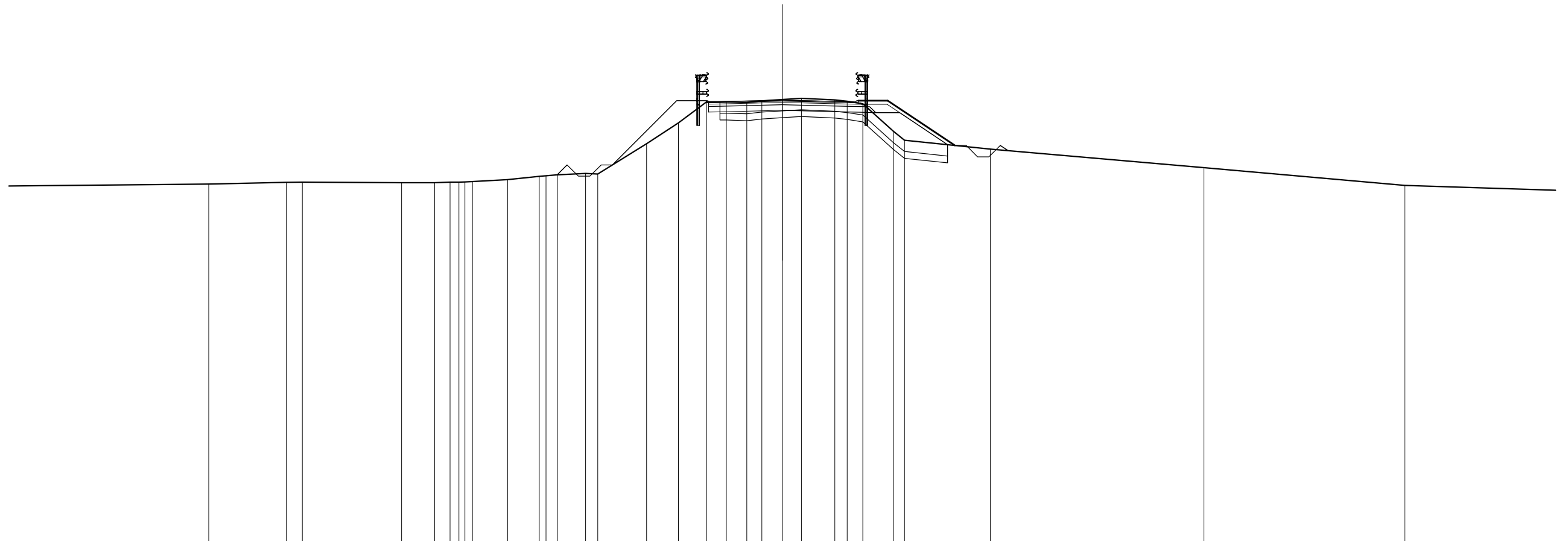
QUOTE TERRENO	-29.95	-30.28	-30.28	-30.36	-30.40	-30.45	-32.69	-34.14	-34.14	-34.15	-34.30	-34.30	-34.30	-34.21	-34.04	-34.01	-32.65	-32.60	-32.54	-32.32	-30.96	-30.44	-30.44
QUOTE PROGETTO							33.05	34.22	34.16	34.17	34.24	34.17	34.16	34.22	32.42	32.42	32.42	32.42	32.19				
DIST.PARZIALI PROGETTO							1.75	1.40	0.50	2.75	2.75	0.50	1.40	2.69	2.00								
DIST. PROGR. PROGETTO							-6.40	-4.65	-3.25	-2.75	0.00	-2.75	-3.25	-4.65	-7.34	-9.34	-9.68						

SCAVI E BONIFICHE	
STERRO	3.270 mq
FOSSO	0.395 mq
SCOTICO	10.044 m
BONIFICA	3.016 mq

RILEVATI	
RILEVATO	2.267 mq
TERRENO VEGETALE	1.339 mq

SOVRASTRUTTURA STRADALE	
STRATO DI USURA	6.500 m
STRATO DI BINDER	6.700 m
STRATO DI BASE	0.691 mq
STRATO DI FONDAZIONE	0.999 mq

SEZIONE N. : 3  
 QT. PROGETTO : 34.108  
 DIST.PROG. : 50.000  
 DIST.PREC. : 25.000  
 DIST.SUCC. : 25.000



SCALA 1:200

QT.RIF. 14.581

QUOTE TERRENO	30.40	30.48	30.49	30.46	30.47	30.49	30.49	30.50	30.51	30.60	30.74	30.77	30.81	30.87	30.85	32.18	33.11	34.03	34.03	34.00	34.08	34.13	34.19	34.11	34.05	33.95	32.73	32.34	31.95	31.13	30.34
QUOTE PROGETTO											30.81	31.25	31.25			34.09	34.09	34.03	34.04		34.11			34.04	34.03	34.09		32.11	32.11	31.88	
DIST.PARZIALI PROGETTO											2.00	2.84	1.30	0.50	2.75	2.75	0.50	1.40	2.96	2.00											
DIST. PROGR. PROGETTO											-9.92	-9.49	-7.49			-4.65	-3.35	-3.25	-2.75		0.00			-2.75	-3.25	-4.65		-7.61	-9.61	-9.96	

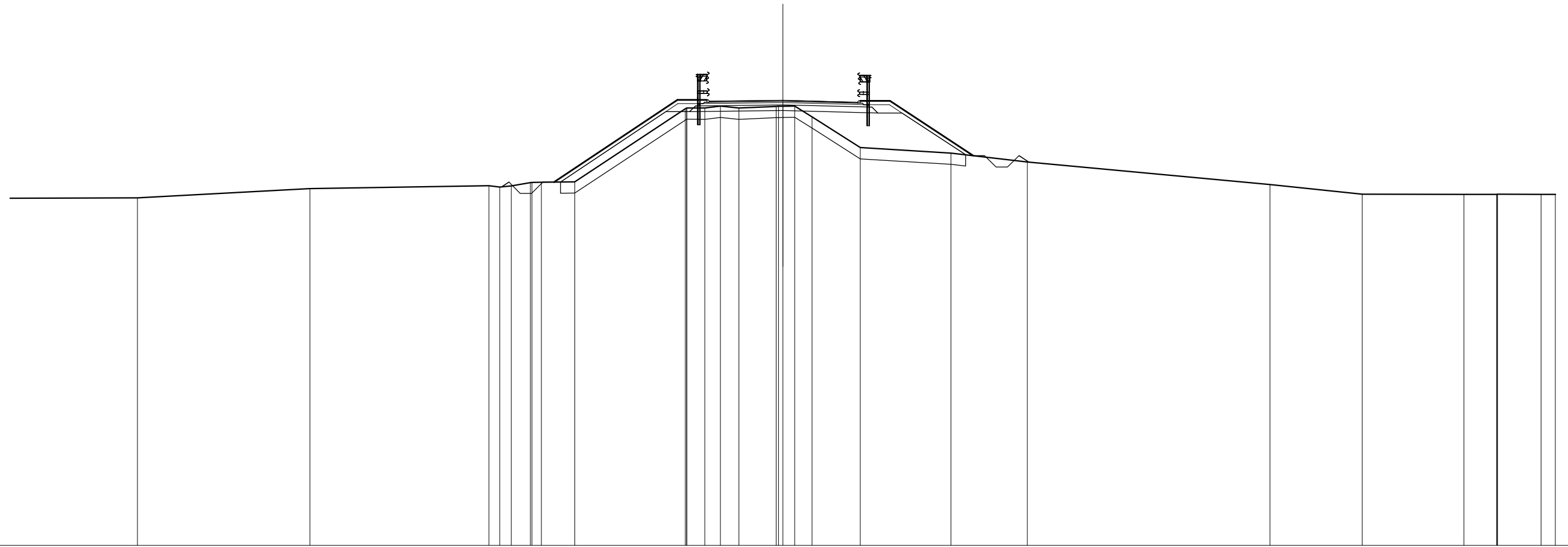


SCAVI E BONIFICHE	
STERRO	0.909 mq
FOSSO	0.719 mq
SCOTICO	17.874 m

RILEVATI	
RILEVATO	9.267 mq
TERRENO VEGETALE	3.245 mq

SOVRASTRUTTURA STRADALE	
STRATO DI USURA	6.558 m
STRATO DI BINDER	6.960 m
STRATO DI BASE	0.738 mq
STRATO DI FONDAZIONE	2.013 mq

SEZIONE N. : 5  
 QT. PROGETTO : 33.846  
 DIST.PROG. : 100.000  
 DIST.PREC. : 25.000  
 DIST.SUCC. : 25.000



SCALA 1:200

QT.RIF. 14.203

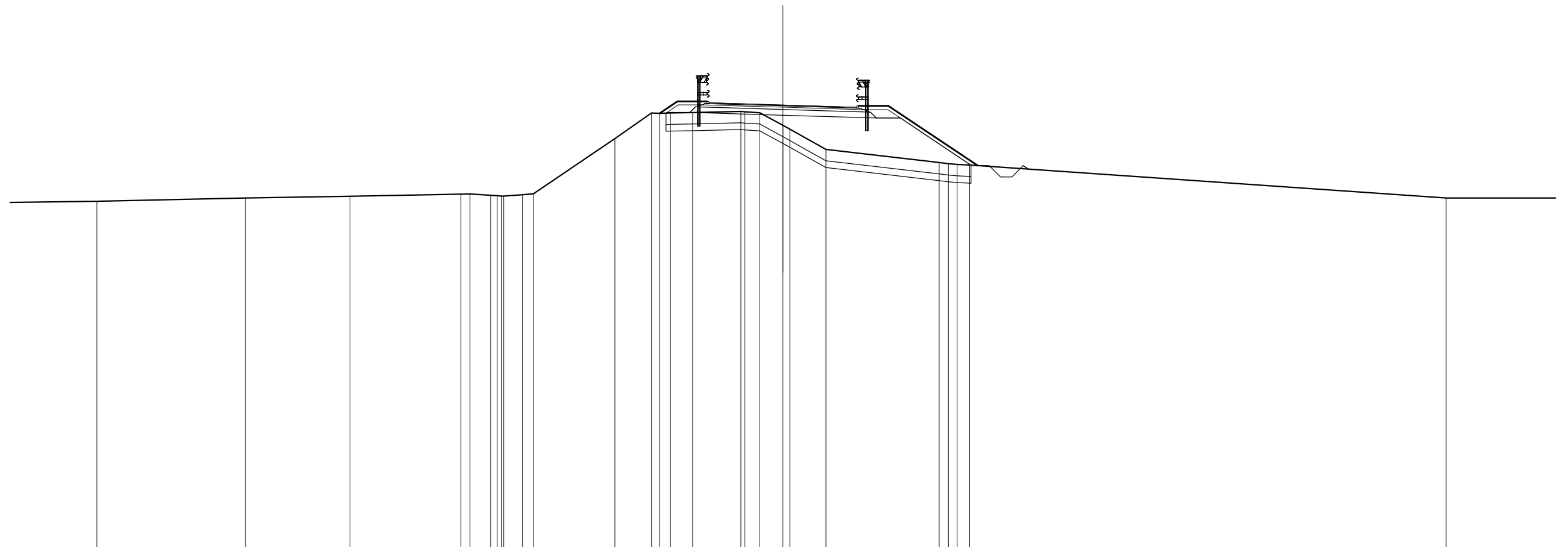
QUOTE TERRENO	29.54	29.95	30.08	30.07	30.21	30.22	30.23	30.25	33.47	33.51	33.51	33.51	33.59	33.58	33.59	33.59	33.60	33.12	31.76	31.52	31.13	30.13	29.70	29.70	29.69	29.70	29.70	29.70	
QUOTE PROGETTO			30.03	30.24	30.24				33.86	33.80	33.81		33.85		33.78	33.76	33.82		31.41		31.41	31.12							
DIST.PARZIALI PROGETTO			2.00	5.44					1.40	0.50	2.75		2.80		0.51	1.42	3.67		2.03										
DIST. PROGR. PROGETTO			-12.40	-12.09	-10.09				-4.65	-3.25	-2.75		0.00		2.80	3.31	4.73		8.40		10.42	10.85							

SCAVI E BONIFICHE	
STERRO	0.195 mq
FOSSO	0.394 mq
SCOTICO	13.460 m
BONIFICA	4.038 mq

RILEVATI	
RILEVATO	15.802 mq
TERRENO VEGETALE	2.384 mq

SOVRASTRUTTURA STRADALE	
STRATO DI USURA	6.500 m
STRATO DI BINDER	6.900 m
STRATO DI BASE	0.732 mq
STRATO DI FONDAZIONE	1.994 mq

SEZIONE N. : 6  
 QT. PROGETTO : 33.760  
 DIST.PROG. : 125.000  
 DIST.PREC. : 25.000  
 DIST.SUCC. : 22.489



SCALA 1:200

QT.RIF. 14.162

QUOTE TERRENO	-29.51	-29.65	-29.73	-29.82	-29.83	-29.78	-29.76	-29.74	-29.80	-29.84	-32.28	-33.41	-33.39	-33.41	-33.43	-33.48	-33.46	-33.42	-32.86	-32.69	-31.80	-31.22	-31.17	-31.14	-31.11	-29.66
QUOTE PROGETTO												33.39	33.92	33.86	33.84	33.76	33.68	33.66	33.72			31.08	31.08	30.93		
DIST.PARZIALI PROGETTO												0.79	1.40	0.50	2.75	2.75	0.50	1.40	3.96			2.00				
DIST. PROGR. PROGETTO												-5.44	-4.65	-3.25	-2.75	0.00	-2.75	-3.25	-4.65			-8.61	-10.61	-10.84		



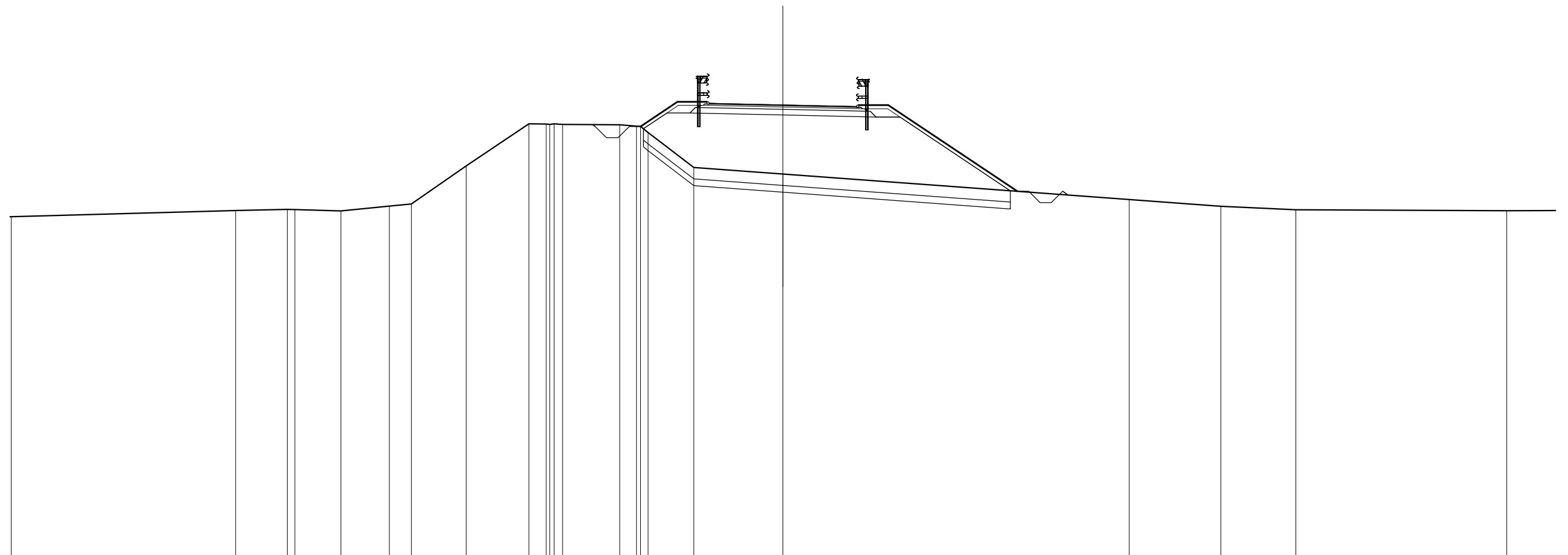


SCAVI E BONIFICHE	
STERRO	0.005 mq
FOSSO	0.996 mq
SCOTICO	16.197 m
BONIFICA	4.859 mq

RILEVATI	
RILEVATO	34.157 mq
TERRENO VEGETALE	2.887 mq

SOVRASTRUTTURA STRADALE	
STRATO DI USURA	6.500 m
STRATO DI BINDER	6.900 m
STRATO DI BASE	0.732 mq
STRATO DI FONDAZIONE	1.995 mq

SEZIONE N. : 8  
 QT. PROGETTO : 34.178  
 DIST.PROG. : 150.000  
 DIST.PREC. : 2.511  
 DIST.SUCC. : 25.000



SCALA 1:200

QT.RIF. 14.248

QUOTE TERRENO	-29.25	-29.52	-29.57	-29.56	-29.50	-29.72	-29.80	-31.49	-33.34	-33.33	-33.32	-33.34	-33.32	-33.30	-33.24	-33.23	-32.96	-31.42	-31.13	-30.00	-29.71	-29.56	-29.51	
QUOTE PROGETTO													33.31	33.22	33.22	34.31	34.25	34.24	34.18					
DIST.PARZIALI PROGETTO													2.00	1.63	1.40	0.50	2.75	2.75	0.50	1.40	5.70	2.00		
DIST. PROGR. PROGETTO													-8.40	-8.28	-6.28	-4.65	-3.25	-2.75	0.00					

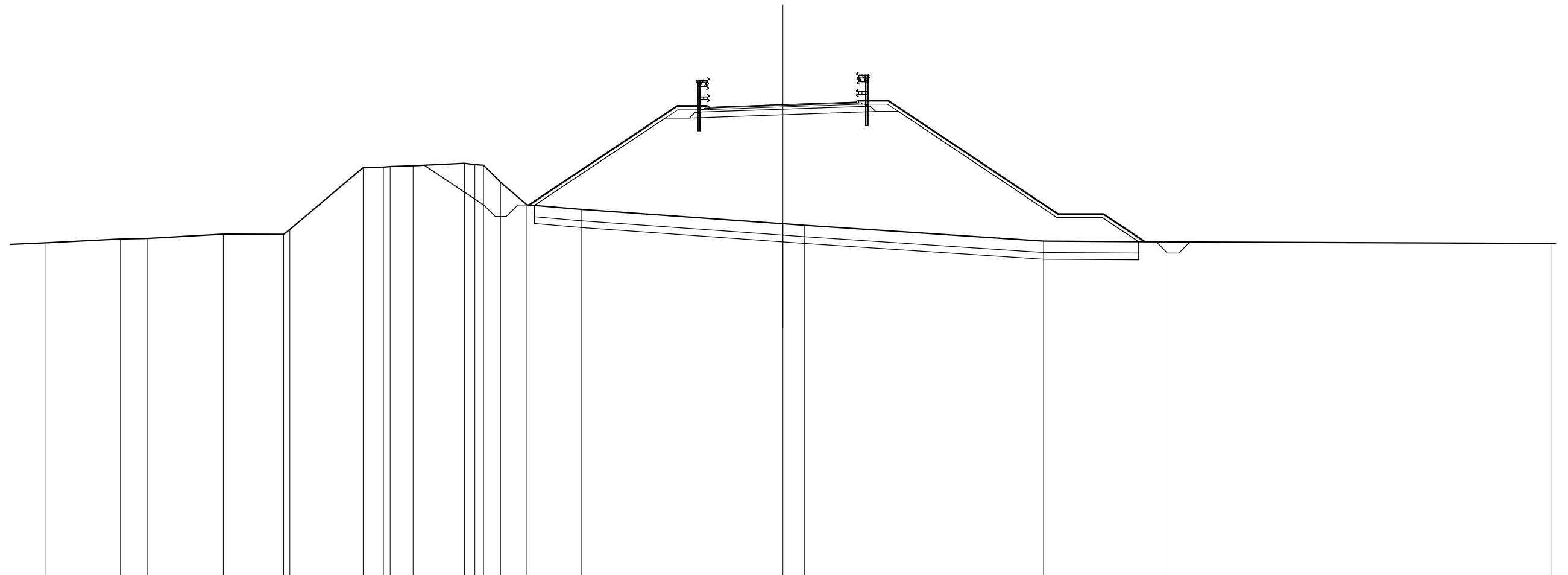


SCAVI E BONIFICHE	
STERRO	2.407 mq
FOSSO	2.596 mq
SCOTICO	26.660 m
BONIFICA	7.998 mq

RILEVATI	
RILEVATO	86.888 mq
TERRENO VEGETALE	4.710 mq

SOVRASTRUTTURA STRADALE	
STRATO DI USURA	6.500 m
STRATO DI BINDER	6.900 m
STRATO DI BASE	0.732 mq
STRATO DI FONDAZIONE	1.995 mq

SEZIONE N. : 10  
 QT. PROGETTO : 35.539  
 DIST.PROG. : 180.558  
 DIST.PREC. : 5.558  
 DIST.SUCC. : 21.488



SCALA 1:200

QT.RIF. 14.722

QUOTE TERRENO	-29.44	-29.62	-29.64	-29.83	-29.82	-30.04	-32.77	-32.78	-32.81	-32.84	-32.95	-32.89	-32.87	-32.12	-31.12	-30.92	-30.29	-30.22	-29.53	-29.49										
QUOTE PROGETTO										32.87		31.12		31.12			35.49	35.43	35.44		35.54	35.64	35.65	35.71		30.71	30.71	29.49	29.49	29.48
DIST.PARZIALI PROGETTO											2.63	2.00		6.55			1.40	0.50	2.75	2.75	0.50	1.40	7.50		2.00	1.83	2.00			
DIST. PROGR. PROGETTO										-15.83		-13.20		-11.20			-4.65	-3.25	-2.75		0.00	-2.75	3.25	-4.65		-12.15	-14.15	-15.97	17.97	17.99

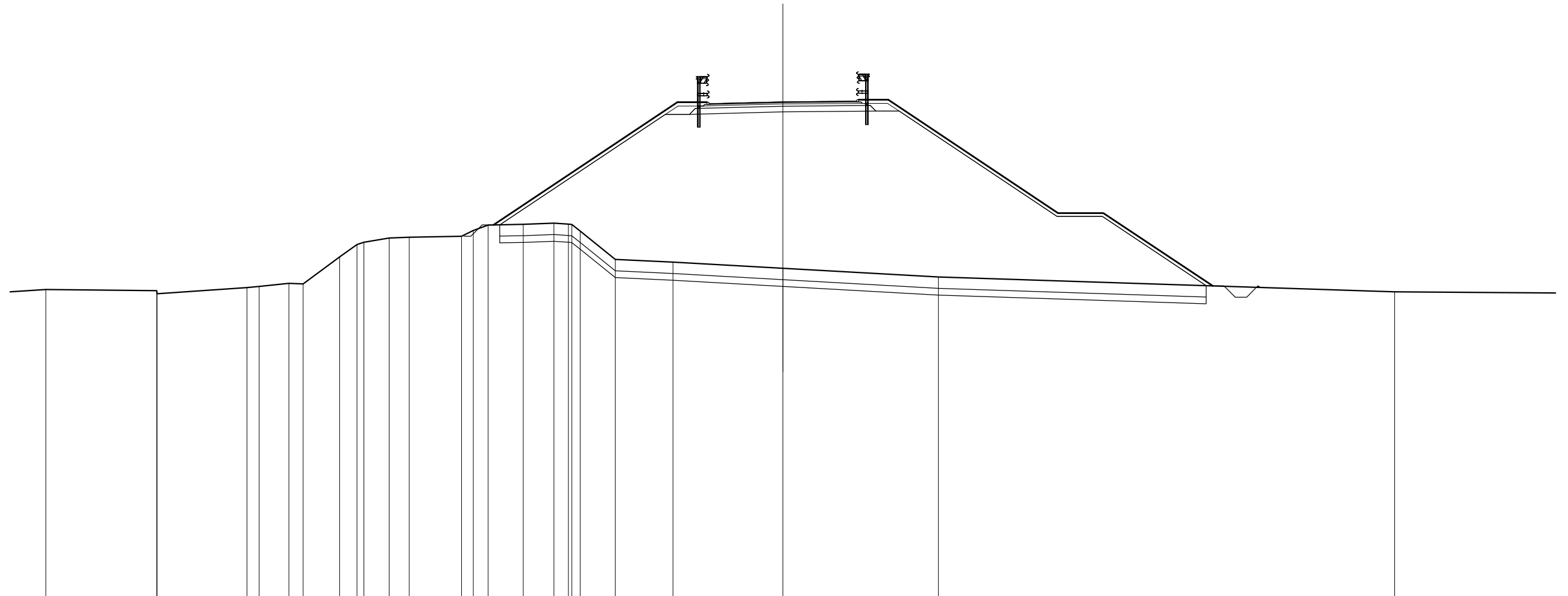


SCAVI E BONIFICHE	
FOSSO	0.516 mq
SCOTICO	31.172 m
BONIFICA	9.353 mq

RILEVATI	
RILEVATO	141.206 mq
TERRENO VEGETALE	5.544 mq

SOVRASTRUTTURA STRADALE	
STRATO DI USURA	6.500 m
STRATO DI BINDER	6.900 m
STRATO DI BASE	0.732 mq
STRATO DI FONDAZIONE	1.996 mq

SEZIONE N. : 12  
 QT. PROGETTO : 37.928  
 DIST.PROG. : 212.927  
 DIST.PREC. : 10.881  
 DIST.SUCC. : 2.000



SCALA 1:200

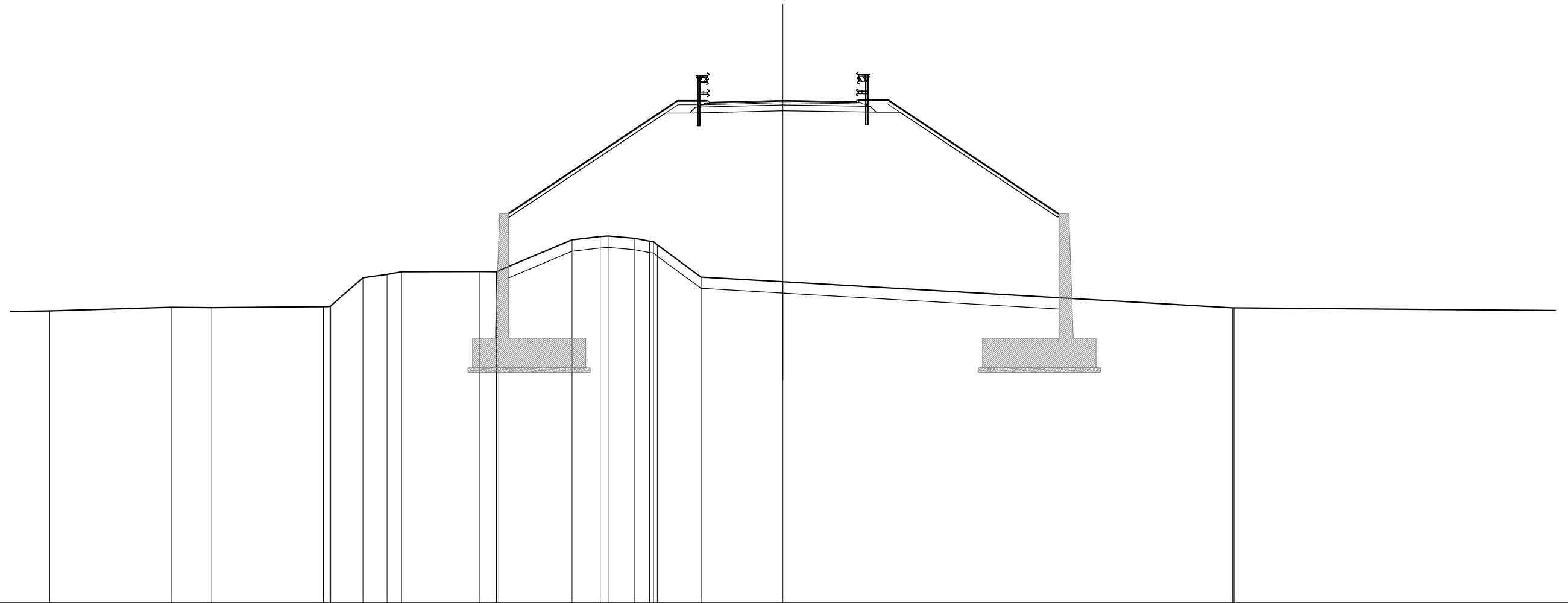
QT.RIF. 16.030

QUOTE TERRENO	-29.64	29.59 29.45	29.73 29.78	29.91 29.89	31.08 31.62 31.72 31.92 31.95	31.99 32.25 32.49	32.51	32.57 32.53 32.51 32.22 30.97	30.85	30.58	30.19	29.54							
QUOTE PROGETTO						32.49			37.91	37.85 37.86	37.93	37.95 37.96	38.02	33.02	33.02	29.80	29.80 29.73		
DIST.PARZIALI PROGETTO							8.12		1.40	0.50	2.75	2.75	0.50	1.40	7.50	2.00	4.82	2.00	
DIST. PROGR. PROGETTO						-12.77			-4.65	-3.25	-2.75	0.00	2.75	3.25	4.65	12.15	14.15	18.97	20.97 21.07



SCAVI E BONIFICHE	
SCOTICO	24.255 m
RILEVATI	
RILEVATO	140.497 mq
TERRENO VEGETALE	4.399 mq
SOVRASTRUTTURA STRADALE	
STRATO DI USURA	6.500 m
STRATO DI BINDER	6.900 m
STRATO DI BASE	0.732 mq
STRATO DI FONDAZIONE	1.998 mq

SEZIONE N. : 14  
 QT. PROGETTO : 38.720  
 DIST.PROG. : 222.834  
 DIST.PREC. : 7.907  
 DIST.SUCC. : 171.605



SCALA 1:200

QT.RIF. 16.577

QUOTE TERRENO	-29.44	-29.60	-29.59	-29.62	-29.63	-29.66	-30.90	-31.05	-31.17	-31.17	-31.17	-31.22	-32.57	-32.72	-32.74	-32.64	-32.51	-32.49	-32.35	-30.93	-30.72	-29.58	-29.57	-29.57							
QUOTE PROGETTO										33.73									38.70	38.64	38.65	38.72			33.73	33.73					
DIST.PARZIALI PROGETTO													7.45						1.40	0.50	2.75	2.75			0.50	1.40	7.50				
DIST. PROGR. PROGETTO										-12.10									-4.65	-3.25	-2.75	0.00			-2.75	3.25	-4.65			12.15	12.16