

COMMITTENTE:



ALTA SORVEGLIANZA:



GENERAL CONTRACTOR:



**INFRASTRUTTURE FERROVIARIE STRATEGICHE DEFINITE DALLA
LEGGE OBIETTIVO N. 443/01**

PROGETTO DEFINITIVO

**LINEA AV/AC VERONA - PADOVA
SUB TRATTA VERONA - VICENZA
1° SUB LOTTO VERONA - MONTEBELLO VICENTINO**

DISEGNO

CAVALCAFERROVIA - IV02 CAVALCAFERROVIA AL km 10+536,33 - IV02C RAMPA SUD
QUADERNO DELLE SEZIONI TRASVERSALI

GENERAL CONTRACTOR		ITALFERR S.p.A.	SCALA : 1:200
 IL PROGETTISTA INTEGRATORE Franco Persio Bocchetto iscritto all'Ordine degli Ingegneri della Provincia di Roma al n° 8664 - Sez. A settore Civile e Ambientale Data:	CONSORZIO IRICAV DUE Il Direttore Data:		

COMMESSA	LOTTO	FASE	ENTE	TIPO DOC.	OPERA/DISCIPLINA	PROGR.	REV.
I N 0 D	0 0	D	I 2	W 9	I V 0 2 C 0	0 0 2	A

	VISTO ATI BONIFICA	
	Firma	Data
	Ing.F.P.Bocchetto	

Progettazione:								
Rev.	Descrizione	Redatto	Data	Verificato	Data	Approvato	Data	Autorizzato
A	EMISSIONE	A.Rezzi	10/04/15	L.Lacopo	13/04/15	P.Polidori	13/04/15	Alberto Checchi Iscritto all'Ordine degli Ingegneri della Provincia di Roma al n° 12414 - Sez. A settore Civile e Ambientale Data: MAGGIO 2015

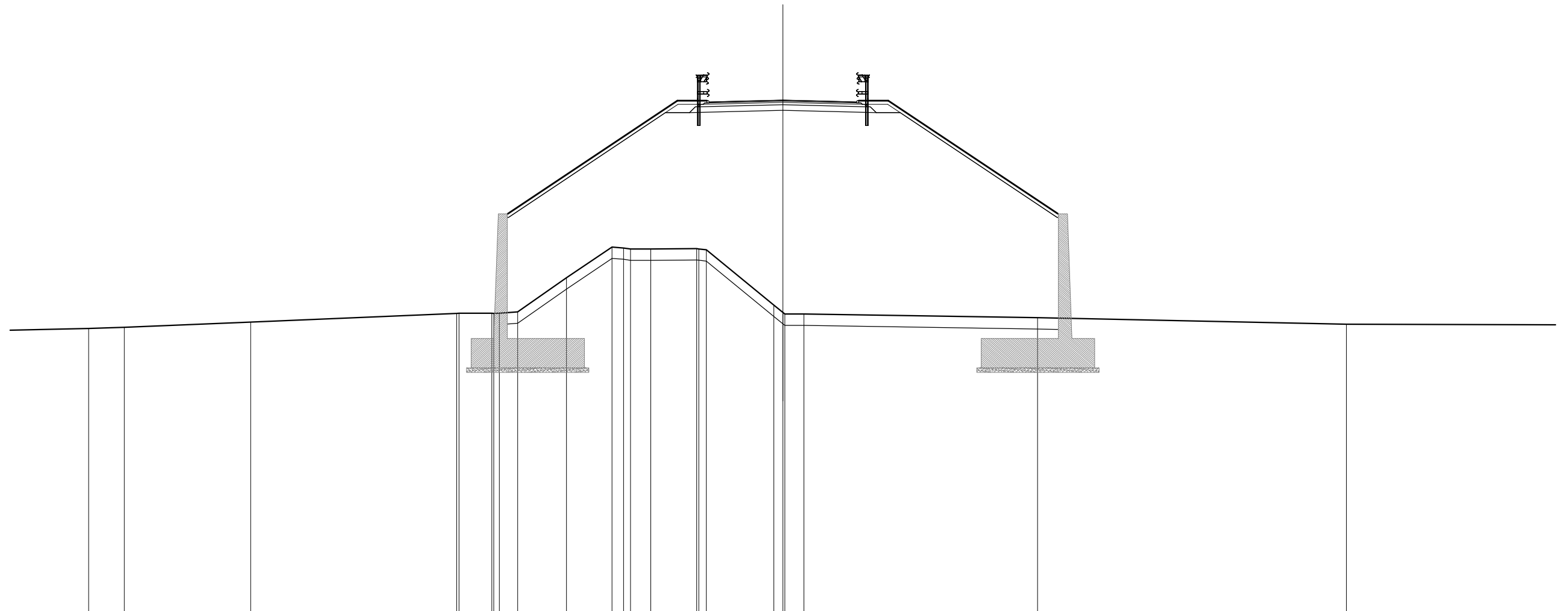
File:IN0D00DI2W9IV02CX002A_00AAA.DWG	CUP: J41E91000000009	n. Elab.:
	CIG: 3320049F17	

SCAVI E BONIFICHE	
SCOTICO	24.287 m

RILEVATI	
RILEVATO	161.553 mq
TERRENO VEGETALE	4.421 mq

SOVRASTRUTTURA STRADALE	
STRATO DI USURA	6.500 m
STRATO DI BINDER	6.900 m
STRATO DI BASE	0.732 mq
STRATO DI FONDAZIONE	1.998 mq

SEZIONE N. : 15
 QT. PROGETTO : 39.213
 DIST.PROG. : 394.439
 DIST.PREC. : 171.605
 DIST.SUCC. : 7.900



SCALA 1:200

QT.RIF. 16.580

QUOTE TERRENO	-29.14	-29.18	-29.42	29.80	29.80	29.80	29.80	29.81	29.87	31.37	32.73	32.69	32.64	32.64	32.66	32.65	32.60	30.16	29.84	29.77	29.77	-29.61	-29.32
QUOTE PROGETTO				34.19	34.19						39.19	39.13	39.14		39.21	39.14	39.13	39.19				34.20	
DIST.PARZIALI PROGETTO						7.50					1.40	0.50	2.75		2.75	0.50	1.40				7.49		
DIST. PROGR. PROGETTO				-12.15	-12.15						-4.65	-3.25	-2.75		0.00	-2.75	-3.25	-4.65				-12.14	

SCAVI E BONIFICHE	
SCOTICO	24.204 m

RILEVATI	
RILEVATO	146.498 mq
TERRENO VEGETALE	4.407 mq

SOVRASTRUTTURA STRADALE	
STRATO DI USURA	6.500 m
STRATO DI BINDER	6.900 m
STRATO DI BASE	0.732 mq
STRATO DI FONDAZIONE	1.998 mq

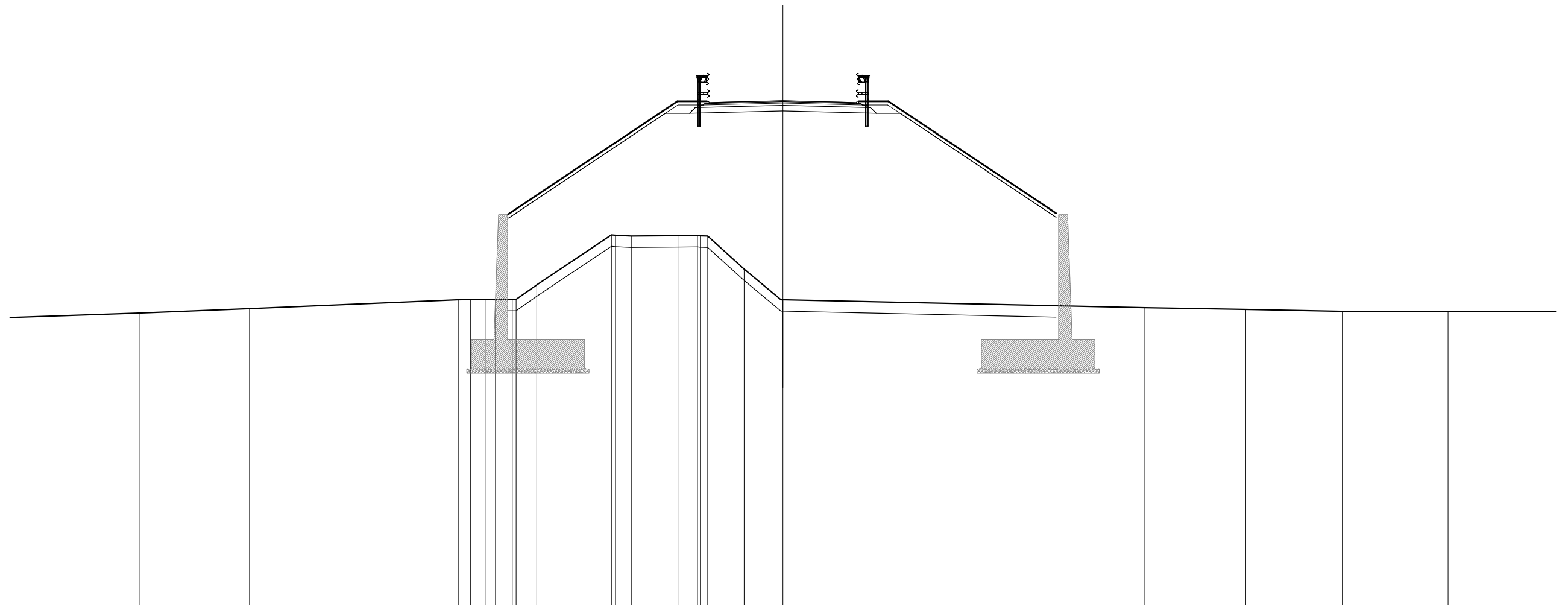
SEZIONE N. : 16

QT. PROGETTO : 38.581

DIST.PROG. : 402.339

DIST.PREC. : 7.900

DIST.SUCC. : 2.000



SCALA 1:200

QT.RIF. 16.264

QUOTE TERRENO	-29.22	-29.41	-29.80	-29.82	-29.82	-29.80	-29.82	-30.46	-32.06	-32.65	-32.62	-32.63	-32.64	-32.62	-32.61	-31.16	-29.81	-29.81	-29.46	-29.38	-29.29	-29.28	
QUOTE PROGETTO			33.56	33.56					38.56	38.50	38.51	38.58	38.51	38.50	38.56		33.62						
DIST.PARZIALI PROGETTO					7.50				1.40	0.50	2.75	2.75	0.50	1.40	7.41								
DIST. PROGR. PROGETTO			-12.15	-12.15					-4.65	-3.25	-2.75	0.00	-2.75	-3.25	-4.65		-12.06						

SCAVI E BONIFICHE	
FOSSO	0.890 mq
SCOTICO	39.506 m
BONIFICA	11.852 mq

RILEVATI	
RILEVATO	177.177 mq
TERRENO VEGETALE	7.046 mq

SOVRASTRUTTURA STRADALE	
STRATO DI USURA	6.500 m
STRATO DI BINDER	6.900 m
STRATO DI BASE	0.732 mq
STRATO DI FONDAZIONE	1.998 mq

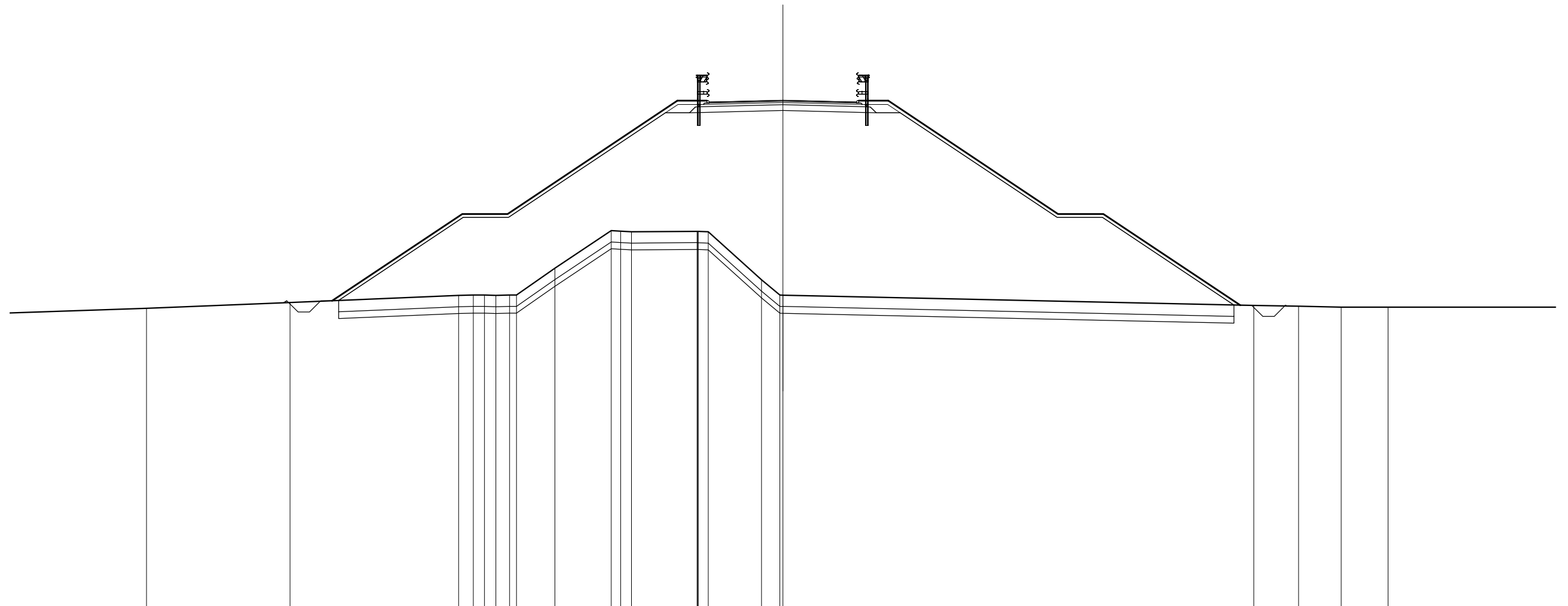
SEZIONE N. : 17

QT. PROGETTO : 38.421

DIST.PROG. : 404.339

DIST.PREC. : 2.000

DIST.SUCC. : 4.633



SCALA 1:200

QT.RIF. 16.006

QUOTE TERRENO	-29.24	-29.49	-29.80	-29.82	-29.82	-29.80	-29.82	-29.82	-31.01	-32.67	-32.64	-32.61	-32.63	-32.63	-32.61	-30.49	-29.82	-29.81	-29.36	-29.33	-29.29	-29.28					
QUOTE PROGETTO		29.48	29.57	29.57	33.40	33.40				38.40	38.34	38.35	38.42	38.35	38.34	38.40			33.40	33.40			29.37	29.37	29.34		
DIST.PARZIALI PROGETTO		2.00	5.74	2.00	7.50	1.40	0.50	2.75	2.75	0.50	1.40	7.50	2.00	6.04	2.00				2.00				2.00				
DIST. PROGR. PROGETTO		-22.03	-21.89	-19.89		-14.15	-12.15			-4.65	-3.25	-2.75	0.00	-2.75	-3.25	-4.65			-12.15	-14.15			-20.18	22.18	22.24		

SCAVI E BONIFICHE	
FOSSO	0.897 mq
SCOTICO	38.341 m
BONIFICA	11.504 mq

RILEVATI	
RILEVATO	163.000 mq
TERRENO VEGETALE	6.836 mq

SOVRASTRUTTURA STRADALE	
STRATO DI USURA	6.500 m
STRATO DI BINDER	6.900 m
STRATO DI BASE	0.732 mq
STRATO DI FONDAZIONE	1.998 mq

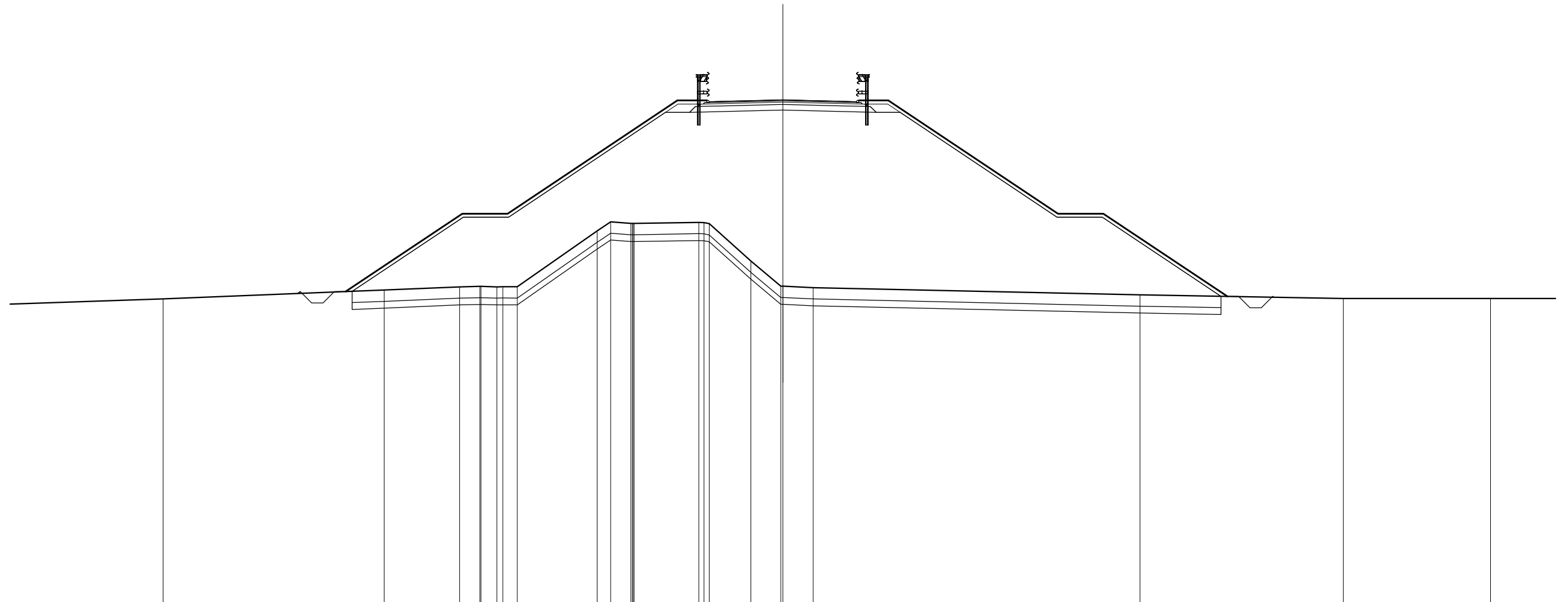
SEZIONE N. : 18

QT. PROGETTO : 38.050

DIST.PROG. : 408.972

DIST.PREC. : 4.633

DIST.SUCC. : 16.028



SCALA 1:200

QT.RIF. 15.825

QUOTE TERRENO	-29.28		-29.66	-29.81	29.83	29.83	29.81	29.81	32.27	32.67	32.60	32.60	32.60	32.65	32.64	32.60	30.94	29.84	29.83	29.77	-29.45		-29.29		-29.29			
QUOTE PROGETTO		29.51	29.60	29.60	33.03	33.03			38.03	37.97	37.98	38.05	38.05	37.98	37.97	38.03					33.03	33.03		29.38	29.38	29.34		
DIST.PARZIALI PROGETTO		2.00	5.15	2.00	7.50	1.40	0.50	2.75	2.75	0.50	1.40	7.50	2.00	5.47	2.00								2.00					
DIST. PROGR. PROGETTO		-21.42	-21.29	-19.29	-14.15	-12.15			-4.65	-3.25	-2.75	0.00		-2.75	-3.25	-4.65							-12.15	-14.15		-19.61	-21.61	-21.67

SCAVI E BONIFICHE	
FOSSO	0.771 mq
SCOTICO	34.146 m
BONIFICA	10.243 mq

RILEVATI	
RILEVATO	117.726 mq
TERRENO VEGETALE	6.026 mq

SOVRASTRUTTURA STRADALE	
STRATO DI USURA	6.500 m
STRATO DI BINDER	6.900 m
STRATO DI BASE	0.732 mq
STRATO DI FONDAZIONE	1.996 mq

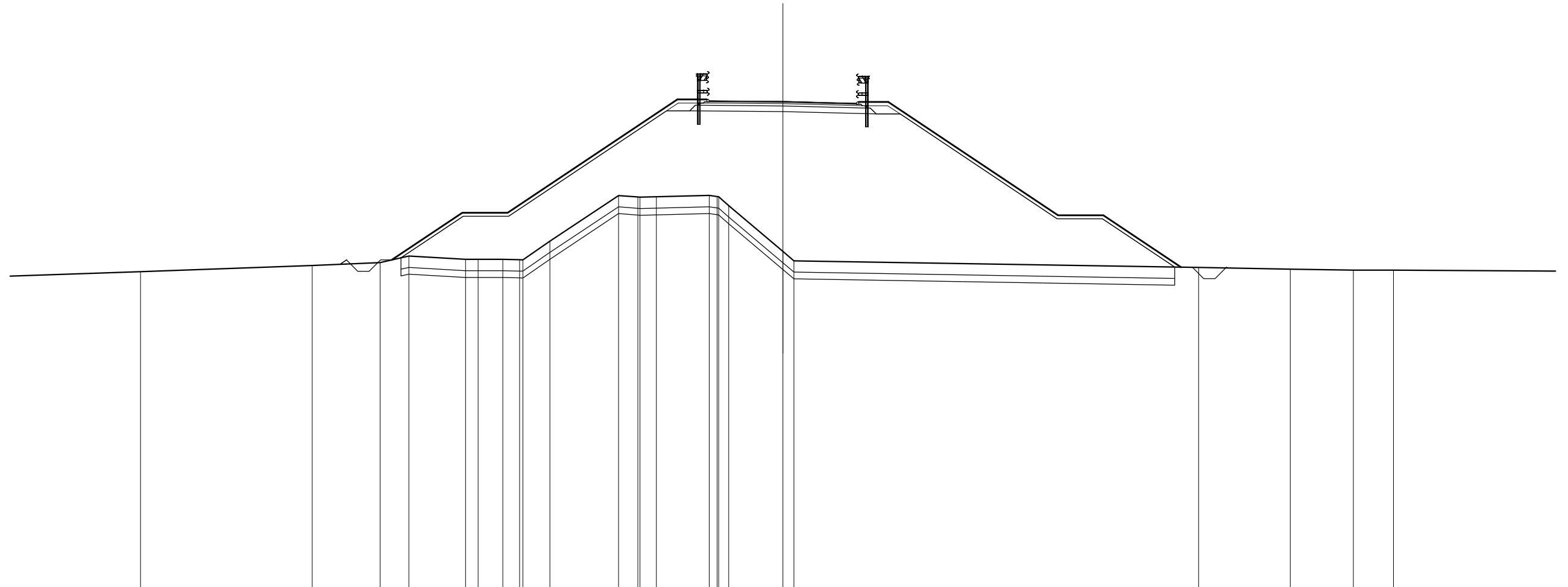
SEZIONE N. : 19

QT. PROGETTO : 36.768

DIST.PROG. : 425.000

DIST.PREC. : 16.028

DIST.SUCC. : 11.664



SCALA 1:200

QT.RIF. 15.278

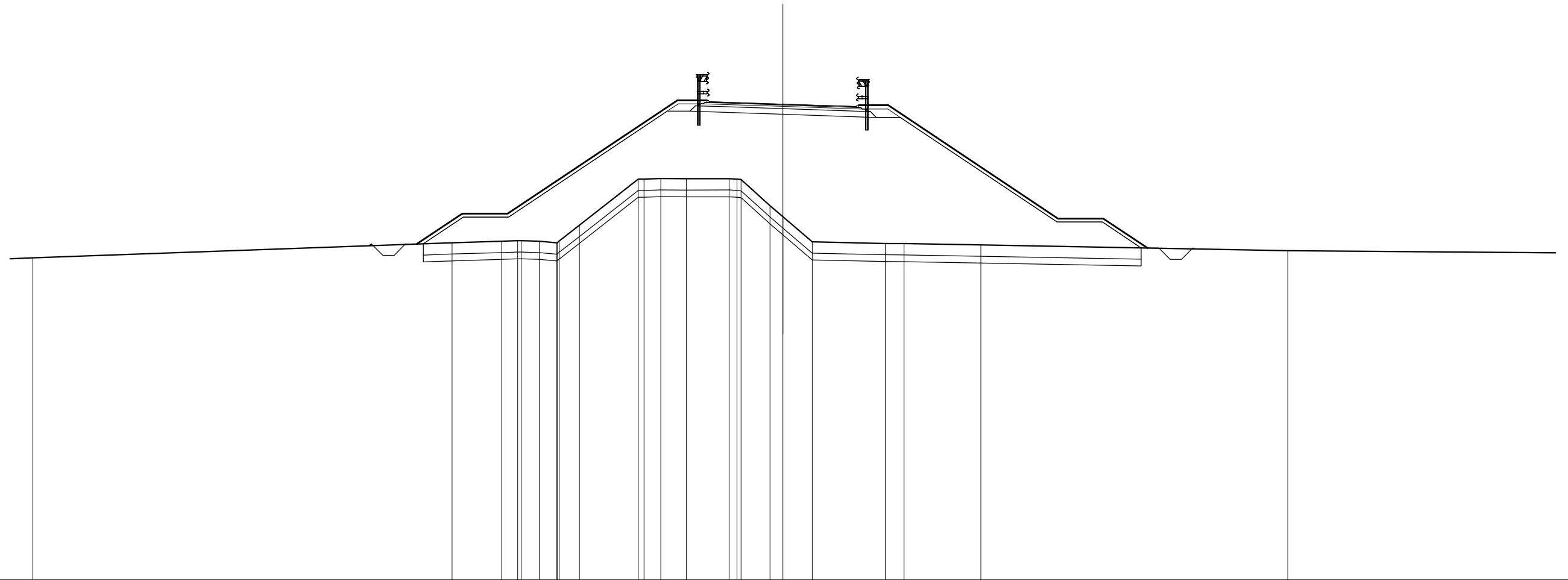
QUOTE TERRENO	-29.26	-29.54	-29.67	-29.95	-29.81	-29.81	-29.81	-29.79	-29.79	-30.61	-32.62	-32.55	-32.54	-32.56	-32.62	-32.57	-32.56	-32.17	-30.16	-29.74	-29.45	-29.38	-29.33	-29.33	
QUOTE PROGETTO			29.59	29.78	29.78	31.86	31.86				36.86	36.80	36.79		36.77	36.70	36.69	36.75		31.75	31.75	29.46	29.46	29.43	
DIST.PARZIALI PROGETTO			2.00	3.11	2.00			7.50	1.40	0.50	2.75	2.75	0.50	1.40	7.50	2.00	3.43	2.00		2.00					
DIST. PROGR. PROGETTO			-19.55	-19.26	-17.26	-14.15	-12.15				-4.65	-3.25	-2.75		0.00	-2.75	-3.25	-4.65		-12.15	-14.15	-17.57	19.57	19.63	

SCAVI E BONIFICHE	
FOSSO	0.903 mq
SCOTICO	31.682 m
BONIFICA	9.508 mq

RILEVATI	
RILEVATO	89.444 mq
TERRENO VEGETALE	5.553 mq

SOVRASTRUTTURA STRADALE	
STRATO DI USURA	6.500 m
STRATO DI BINDER	6.900 m
STRATO DI BASE	0.732 mq
STRATO DI FONDAZIONE	1.995 mq

SEZIONE N. : 20
 QT. PROGETTO : 35.835
 DIST.PROG. : 436.664
 DIST.PREC. : 11.664
 DIST.SUCC. : 13.336



SCALA 1:200

QT.RIF. 14.865

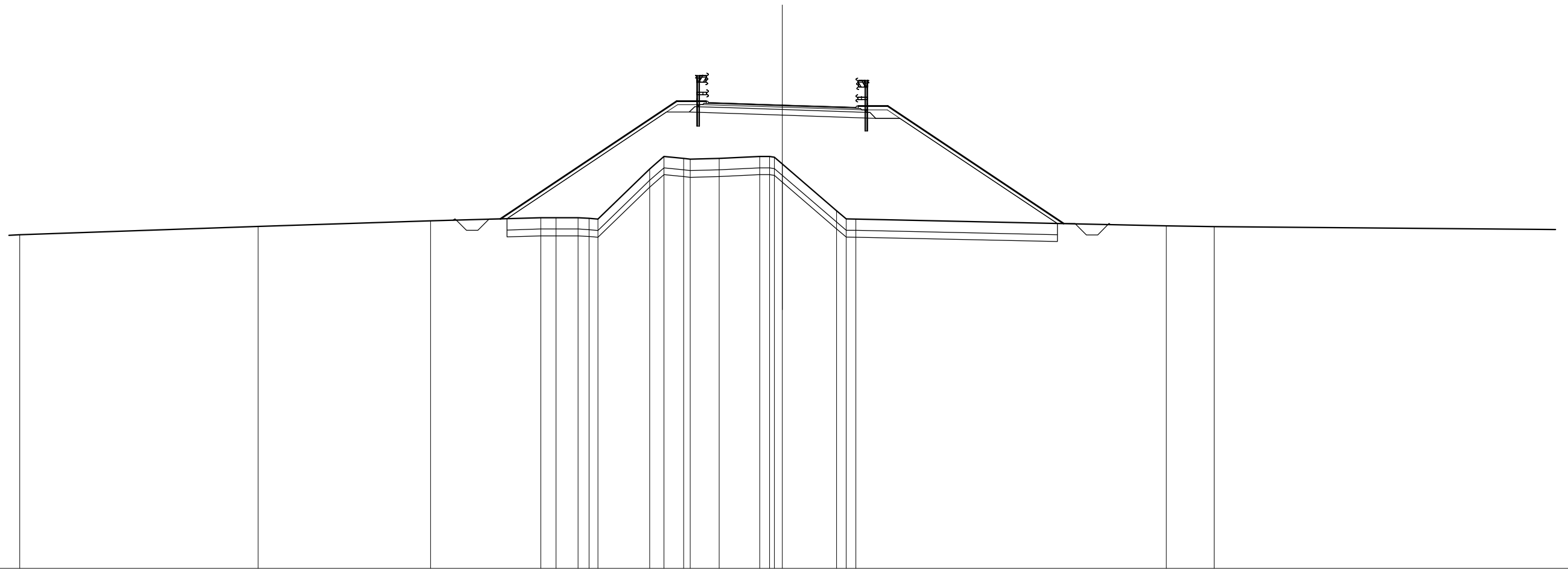
QUOTE TERRENO	29.05				29.72	29.78	29.81	29.81	29.72	29.72	29.80	30.49	32.52	32.53	32.55	32.55	32.53	32.51	31.36	30.87	29.76			29.69	29.68		29.62					29.37					
QUOTE PROGETTO			29.59	29.66	29.66	31.00	31.00							36.00	35.94	35.93		35.83									35.74	35.73	35.79				30.79	30.79	29.49	29.49	29.45
DIST.PARZIALI PROGETTO			2.00	2.01	2.00				7.50					1.40	0.50	2.75	2.75										0.50	1.40		7.50		2.00	1.95	2.00			
DIST. PROGR. PROGETTO			-18.27	-18.15	-16.15	-14.15	-12.15							-4.65	-3.25	-2.75		0.00									-2.75	3.25	-4.65				-12.15	-14.15	-16.09	18.09	18.15

SCAVI E BONIFICHE	
FOSSO	0.906 mq
SCOTICO	24.270 m
BONIFICA	7.281 mq

RILEVATI	
RILEVATO	57.569 mq
TERRENO VEGETALE	4.333 mq

SOVRASTRUTTURA STRADALE	
STRATO DI USURA	6.500 m
STRATO DI BINDER	6.900 m
STRATO DI BASE	0.732 mq
STRATO DI FONDAZIONE	1.995 mq

SEZIONE N. : 21
 QT. PROGETTO : 34.768
 DIST.PROG. : 450.000
 DIST.PREC. : 13.336
 DIST.SUCC. : 25.000



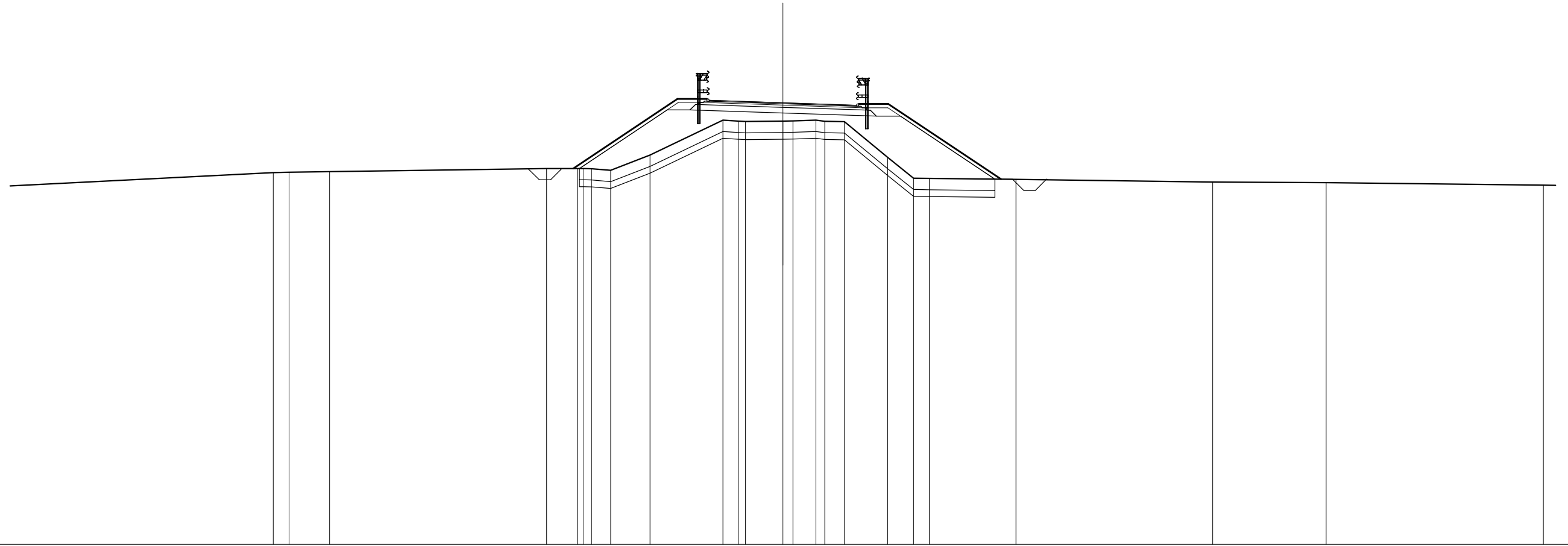
SCALA 1:200

QT.RIF. 14.360

QUOTE TERRENO	-29.05		-29.42		-29.66		29.80	29.80	29.80	29.77	29.74	31.95	32.50	32.41	32.38	32.41	32.50	32.50	32.47	32.17	30.11	29.75	29.75	29.44	29.41	
QUOTE PROGETTO					29.69	29.75							34.94	34.88	34.86		34.77				34.68	34.66	34.72	29.54	29.54	29.50
DIST.PARZIALI PROGETTO					2.00		7.77		1.40	0.50	2.75	2.75	0.50	1.40	7.76		2.00							2.00		
DIST. PROGR. PROGETTO					-14.52	-14.42							-4.65	-3.25	-2.75		0.00				-2.75	3.25	-4.65	-12.41	14.41	14.48

SCAVI E BONIFICHE	
FOSSO	0.973 mq
SCOTICO	18.338 m
BONIFICA	5.503 mq
RILEVATI	
RILEVATO	17.174 mq
TERRENO VEGETALE	3.270 mq
SOVRASTRUTTURA STRADALE	
STRATO DI USURA	6.500 m
STRATO DI BINDER	6.900 m
STRATO DI BASE	0.732 mq
STRATO DI FONDAZIONE	1.995 mq

SEZIONE N. : 22
 QT. PROGETTO : 32.837
 DIST.PROG. : 475.000
 DIST.PREC. : 25.000
 DIST.SUCC. : 4.137



SCALA 1:200

QT.RIF. 13.354

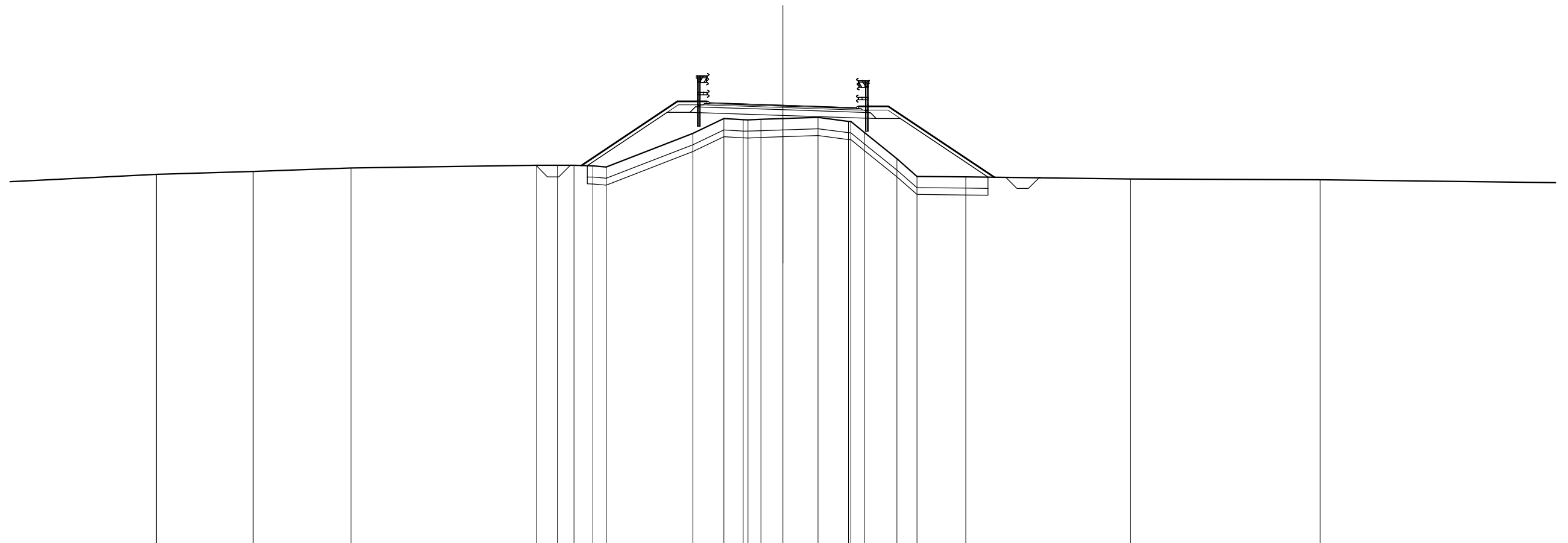
QUOTE TERRENO	-29.76	-29.78	-29.80	-29.94	-29.94	-29.94	-29.93	-29.86	-30.53	-32.07	-32.03	-32.01	-32.03	-32.03	-32.07	-32.02	-32.00	-30.43	-29.51	-29.50	-29.46	-29.34	-29.32	-29.20
QUOTE PROGETTO				29.93	29.94	29.94				33.01	32.95	32.93	32.84		32.75	32.73	32.79		29.46		29.46	29.44		
DIST.PARZIALI PROGETTO				2.00	4.60	1.40	0.50	2.75	2.75	0.50	1.40	4.98	2.00											
DIST. Progr. PROGETTO	-11.27	-11.25	-9.25							-4.65	-3.25	-2.75	0.00		-2.75	-3.25	-4.65		-9.63		11.63	11.67		

SCAVI E BONIFICHE	
FOSSO	0.989 mq
SCOTICO	17.682 m
BONIFICA	5.307 mq

RILEVATI	
RILEVATO	12.767 mq
TERRENO VEGETALE	3.151 mq

SOVRASTRUTTURA STRADALE	
STRATO DI USURA	6.500 m
STRATO DI BINDER	6.900 m
STRATO DI BASE	0.732 mq
STRATO DI FONDAZIONE	1.995 mq

SEZIONE N. : 23
 QT. PROGETTO : 32.593
 DIST.PROG. : 479.137
 DIST.PREC. : 4.137
 DIST.SUCC. : 20.863



SCALA 1:200

QT.RIF. 13.210

QUOTE TERRENO		29.55	29.67	29.83		29.94	29.94	29.94	29.92	29.87		31.35	32.00	31.95	31.95	31.97	32.00	32.06	31.88	31.88	31.39	30.23	29.46		29.44		29.34		29.30
QUOTE PROGETTO						29.94	29.93	29.93				32.76	32.70	32.68		32.59		32.50	32.48	32.54				29.42		29.42	29.42	29.39	
DIST.PARZIALI PROGETTO						2.00	4.24	1.40	0.50	2.75	2.75	0.50	1.40	4.68	2.00														
DIST. PROGR. PROGETTO						-10.90	-10.89	-8.89				-4.65	-3.25	-2.75		0.00		-2.75	-3.25	-4.65				-9.33		11.33	11.37		

