

COMMITTENTE:



ALTA SORVEGLIANZA:



GENERAL CONTRACTOR:



**INFRASTRUTTURE FERROVIARIE STRATEGICHE DEFINITE DALLA  
LEGGE OBIETTIVO N. 443/01**

**PROGETTO DEFINITIVO**

**LINEA AV/AC VERONA - PADOVA  
SUB TRATTA VERONA - VICENZA  
1° SUB LOTTO VERONA - MONTEBELLO VICENTINO**

DISEGNO

CAVALCAFERROVIA - IV04 CAVALCAFERROVIA AL km 13+240,06 - IV04C RAMPA SUD  
QUADERNO DELLE SEZIONI TRASVERSALI

GENERAL CONTRACTOR		ITALFERR S.p.A.	SCALA :  1:200
<b>ATI bonifica</b>  IL PROGETTISTA INTEGRATORE  Franco Persio Bocchetto iscritto all'Ordine degli Ingegneri della Provincia di Roma al n° 8664 - Sez. A settore Civile e Ambientale  Data:	CONSORZIO IRICAV DUE Il Direttore   Data:		

COMMESSA	LOTTO	FASE	ENTE	TIPO DOC.	OPERA/DISCIPLINA	PROGR.	REV.
I N 0 D	0 0	D	I 2	W 9	I V 0 4 C X	0 0 2	A

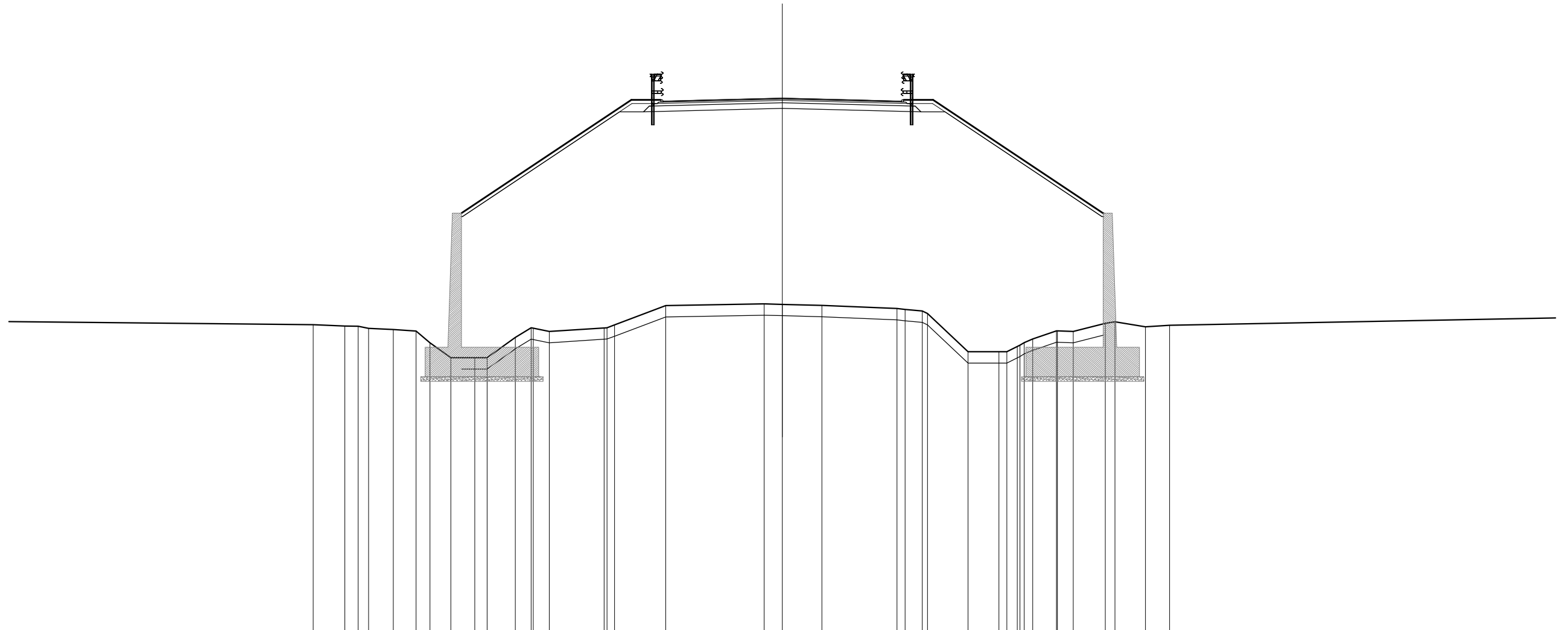
<b>ATI bonifica</b>	VISTO ATI BONIFICA	
	Firma	Data
	Ing.F.P.Bocchetto	

Progettazione:								
Rev.	Descrizione	Redatto	Data	Verificato	Data	Approvato	Data	Autorizzato
A	EMISSIONE	A.Rezzi	10/04/15	L.Lacopo	13/04/15	P.Polidori	13/04/15	Alberto Checchi iscritto all'Ordine degli Ingegneri della Provincia di Roma al n° 12414 - Sez. A settore Civile e Ambientale  Data:

File: IN0D00DI2W9IV04CX002A_01AAA.DWG	CUP: J41E91000000009	n. Elab.:
	CIG: 3320049F17	

SCAVI E BONIFICHE	
SCOTICO	28.316 m
RILEVATI	
RILEVATO	232.288 mq
TERRENO VEGETALE	4.426 mq
SOVRASTRUTTURA STRADALE	
STRATO DI USURA	10.500 m
STRATO DI BINDER	10.900 m
STRATO DI BASE	1.132 mq
STRATO DI FONDAZIONE	2.996 mq

SEZIONE N. : 15  
 QT. PROGETTO : 35.893  
 DIST.PROG. : 476.991  
 DIST.PREC. : 202.800  
 DIST.SUCC. : 7.900



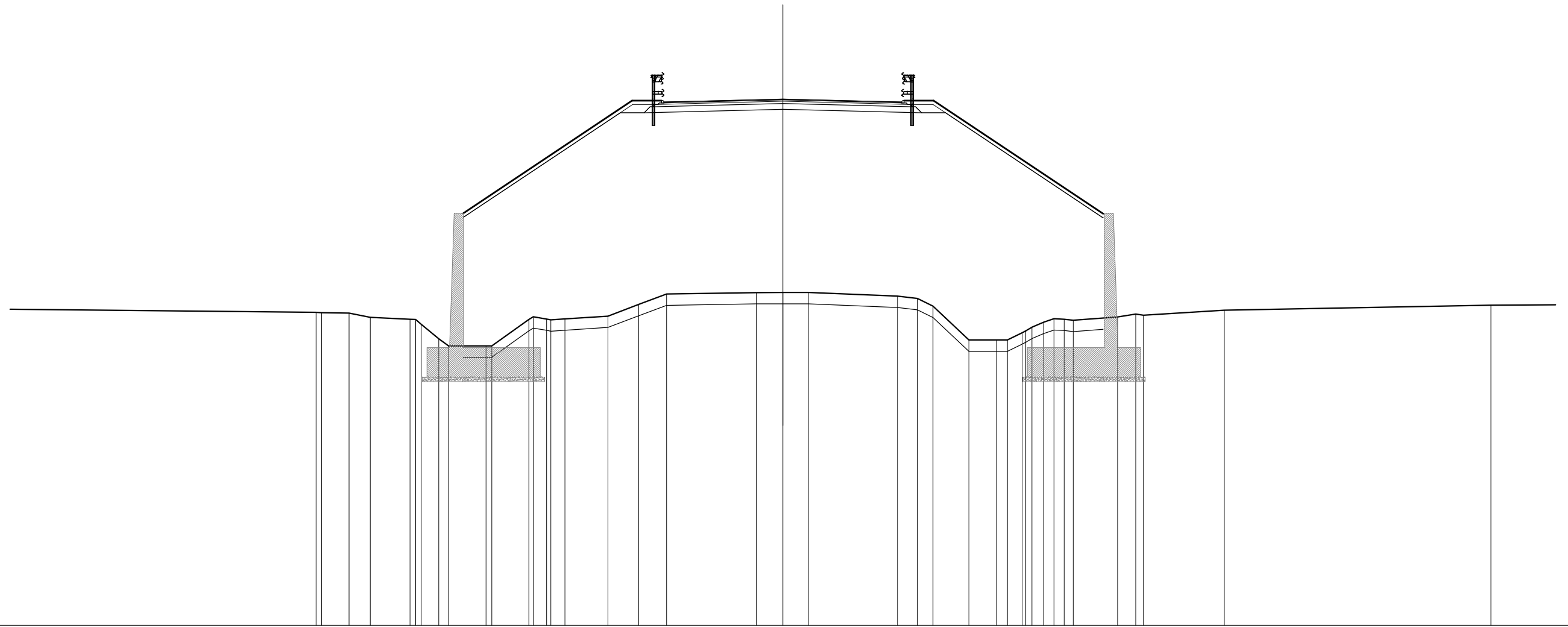
SCALA 1:200

QT.RIF. 12.401

QUOTE TERRENO	-25.90	-25.84	-25.83	-25.74	-25.69	-25.62	-25.10	-24.45	-24.45	-24.45	-25.34	-25.76	-25.75	-25.60	-25.76	-25.77	-25.89	-26.75	-26.82	-26.80	-26.75	-26.61	-26.57	-26.51	-26.39	-24.71	-24.71	-24.71	-24.94	-25.00	-25.11	-25.27	-25.63	-25.62	-25.60	-25.96	-26.03	-25.81	-25.87	
QUOTE PROGETTO						30.83									35.82	35.76	35.80		35.89			35.80	35.76	35.82									30.82	30.82						
DIST.PARZIALI PROGETTO										7.49		1.40	1.50		3.75				3.75			1.50	1.40				7.50													
DIST. PROGR. PROGETTO						-14.14									-6.65	-5.25	-3.75		0.00			3.75	5.25	6.65							14.15	14.17								

SCAVI E BONIFICHE	
SCOTICO	28.240 m
RILEVATI	
RILEVATO	216.485 mq
TERRENO VEGETALE	4.413 mq
SOVRASTRUTTURA STRADALE	
STRATO DI USURA	10.500 m
STRATO DI BINDER	10.900 m
STRATO DI BASE	1.132 mq
STRATO DI FONDAZIONE	2.996 mq

SEZIONE N. : 16  
 QT. PROGETTO : 35.340  
 DIST.PROG. : 484.891  
 DIST.PREC. : 7.900  
 DIST.SUCC. : 2.000



SCALA 1:200

QT.RIF. 12.125

QUOTE TERRENO	-25.93 -25.92 -25.89 -25.71 -25.62 -25.62 -25.40 -24.76 -24.45 -24.45 -24.45 -25.61 -25.73 -25.64 -25.60 -25.64 -25.76 -26.28 -26.74 -26.80 -26.81 -26.81 -26.64 -26.55 -26.54 -26.20 -24.71 -24.71 -24.71 -25.03 -25.11 -25.27 -25.50 -25.65 -25.63 -25.58 -25.73 -25.86 -25.80 -26.02 -26.25
QUOTE PROGETTO	30.30 35.27 35.21 35.25 35.34 35.25 35.21 35.27 30.28
DIST.PARZIALI PROGETTO	7.46 1.40 1.50 3.75 3.75 1.50 1.40 7.48
DIST. PROGR. PROGETTO	-14.11 -6.65 -5.25 -3.75 0.00 -3.75 -5.25 -6.65 -14.13



SCAVI E BONIFICHE	
STERRO	0.013 mq
FOSSO	1.181 mq
SCOTICO	36.744 m
BONIFICA	11.024 mq

RILEVATI	
RILEVATO	150.632 mq
TERRENO VEGETALE	5.830 mq

SOVRASTRUTTURA STRADALE	
STRATO DI USURA	10.500 m
STRATO DI BINDER	10.900 m
STRATO DI BASE	1.132 mq
STRATO DI FONDAZIONE	2.996 mq

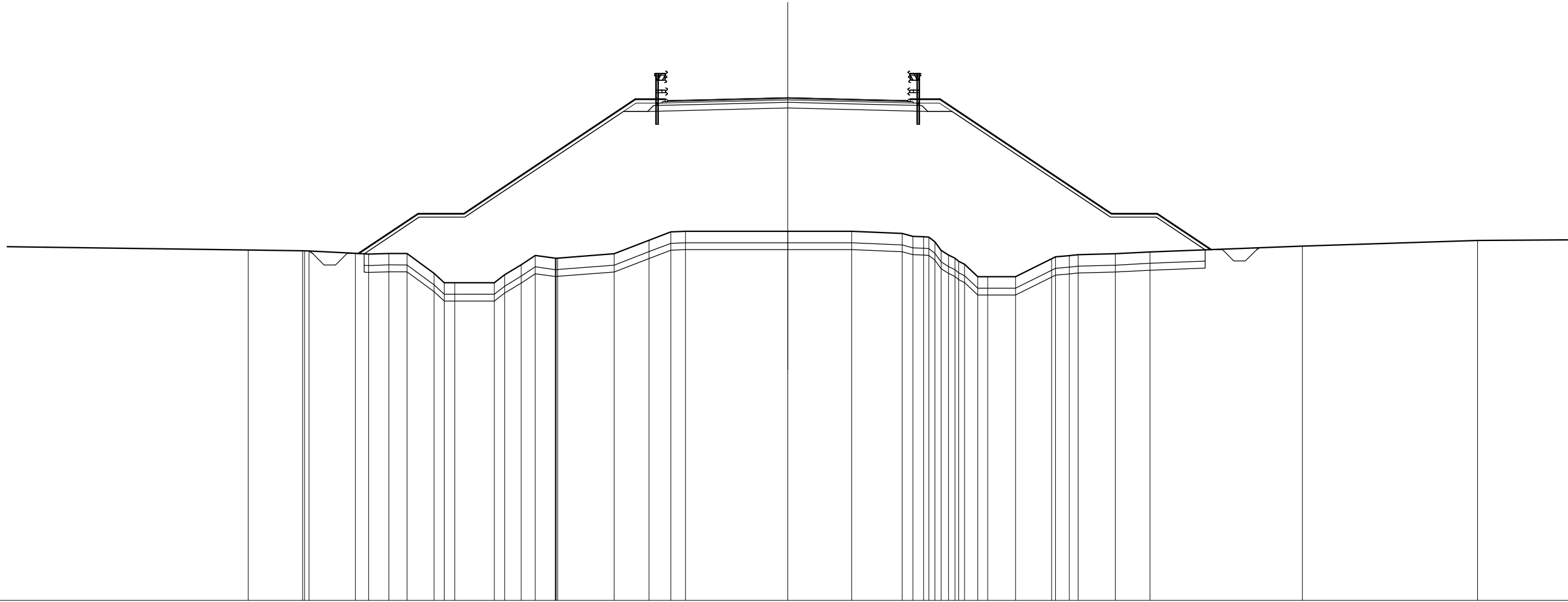
SEZIONE N. : 18

QT. PROGETTO : 32.533

DIST.PROG. : 525.000

DIST.PREC. : 38.109

DIST.SUCC. : 25.000



SCALA 1:200

QT.RIF. 10.571

QUOTE TERRENO	-25.88	25.85	25.84	25.83	-25.73	25.69	25.73	25.72	24.86	24.45	24.45	24.45	24.45	24.45	25.23	25.64	25.52	25.52	25.52	25.72	26.31	26.67	26.69	-26.69	26.69	26.60	26.47	26.46	26.44	26.23	25.86	25.65	25.52	25.38	25.25	24.71	24.71	24.71	25.49	25.58	25.63	25.67	25.72	25.79	-26.05	-26.29
QUOTE PROGETTO		25.83	25.72	25.72	25.72	27.46	27.46								32.46	32.40	32.44				32.53				32.44	32.40	32.46												27.46	27.46	25.90	25.90	25.98			
DIST.PARZIALI PROGETTO		2.00	2.61	2.00		7.50								1.40	1.50	3.75					3.75				1.50	1.40			7.50									2.00	2.35	2.00						
DIST. PROGR. PROGETTO		-20.92	-20.75	-18.75	-16.15	-14.15								-6.65	-5.25	-3.75					0.00				3.75	5.25	6.65											14.15	16.15	18.49	20.49	20.62				

SCAVI E BONIFICHE	
STERRO	0.664 mq
FOSSO	2.421 mq
SCOTICO	29.177 m
BONIFICA	8.753 mq

RILEVATI	
RILEVATO	91.885 mq
TERRENO VEGETALE	4.576 mq

SOVRASTRUTTURA STRADALE	
STRATO DI USURA	10.500 m
STRATO DI BINDER	10.900 m
STRATO DI BASE	1.132 mq
STRATO DI FONDAZIONE	2.996 mq

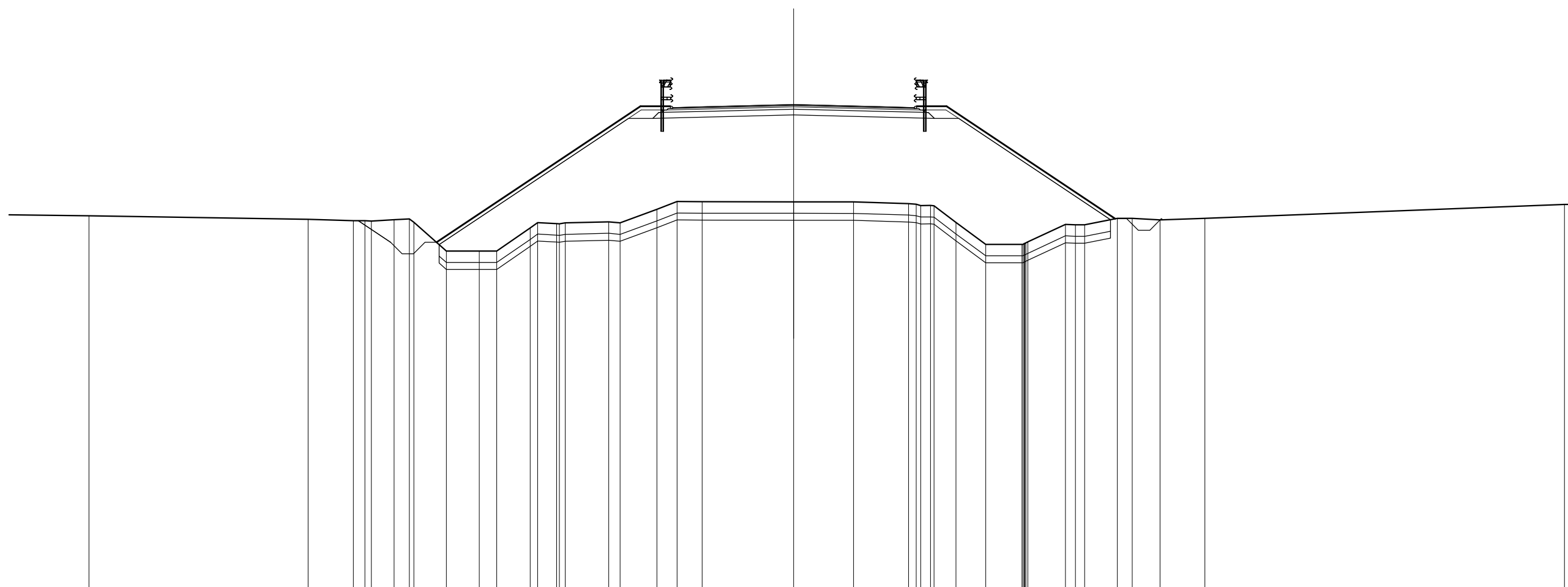
SEZIONE N. : 19

QT. PROGETTO : 30.783

DIST.PROG. : 550.000

DIST.PREC. : 25.000

DIST.SUCC. : 25.000



SCALA 1:200

QT.RIF. 9.683

QUOTE TERRENO	-25.95	-25.79	-25.73	-25.73	-25.72	-25.78	-25.81	-25.67	-24.42	-24.42	-24.42	-25.42	-25.65	-25.61	-25.60	-25.64	-25.69	-25.64	-26.23	-26.57	-26.56	-26.56	-26.55	-26.48	-26.45	-26.39	-26.40	-26.39	-25.66	-24.71	-24.71	-24.74	-24.75	-24.77	-24.82	-25.58	-25.56	-25.56	-25.84	-25.84	-25.77	-25.84	-26.44	
QUOTE PROGETTO			25.73	24.80	24.80							30.71	30.65	30.69					30.78			30.69	30.65	30.71										25.82			25.82	25.78						
DIST.PARZIALI PROGETTO			1.41	2.00							8.87	1.40	1.50		3.75				3.75			1.50	1.40		7.33								2.00											
DIST. PROGR. PROGETTO			-18.92	-17.52	-15.52							-6.65	-5.25	-3.75					0.00			3.75	5.25	6.65									-13.98			15.98	16.05							













