

COMMITTENTE:



ALTA SORVEGLIANZA:



GENERAL CONTRACTOR:



**INFRASTRUTTURE FERROVIARIE STRATEGICHE DEFINITE DALLA
LEGGE OBIETTIVO N. 443/01**

PROGETTO DEFINITIVO

**LINEA AV/AC VERONA - PADOVA
SUB TRATTA VERONA - VICENZA
1° SUB LOTTO VERONA - MONTEBELLO VICENTINO**

**DISEGNO
CAVALCAFERROVIA - IV05 CAVALCAFERROVIA AL km 14+743,10 - IV05B RAMPA SUD
QUADERNO DELLE SEZIONI TRASVERSALI**

GENERAL CONTRACTOR	ITALFERR S.p.A.
ATI bonifica IL PROGETTISTA INTEGRATORE	CONSORZIO IRIcAV DUE Il Direttore
<small>Franco Perisio Bocchetto iscritto all'Ordine degli Ingegneri della Provincia di Roma al n° 3964 - Sez. A settore Civile e Ambientale</small>	
Data:	Data:
SCALA :	1:200

COMMESSA LOTTO FASE ENTE TIPO DOC. OPERA/DISCIPLINA PROG. REV.
I N 0 D 0 0 D I 2 W 9 I V 0 5 C X 0 0 2 A

ATI bonifica

VISTO ATI BONIFICA
Firma
Ing. F. P. Bocchetto
Data

Progettazione:

Rev.	Descrizione	Redatto	Data	Verificato	Data	Approvato	Data	Autorizzato
A	EMISSIONE	A.Rezzi	10/04/15	L.Lacopo	13/04/15	P.Polidori	13/04/15	Alberto Cineschi iscritto all'Ordine degli Ingegneri della Provincia di Roma al n° 12414 - Sez. A settore Civile e Ambientale
								Data: MAGGIO 2015

File: IN0D00D12W9IV05CX002A_00AAA.DWG

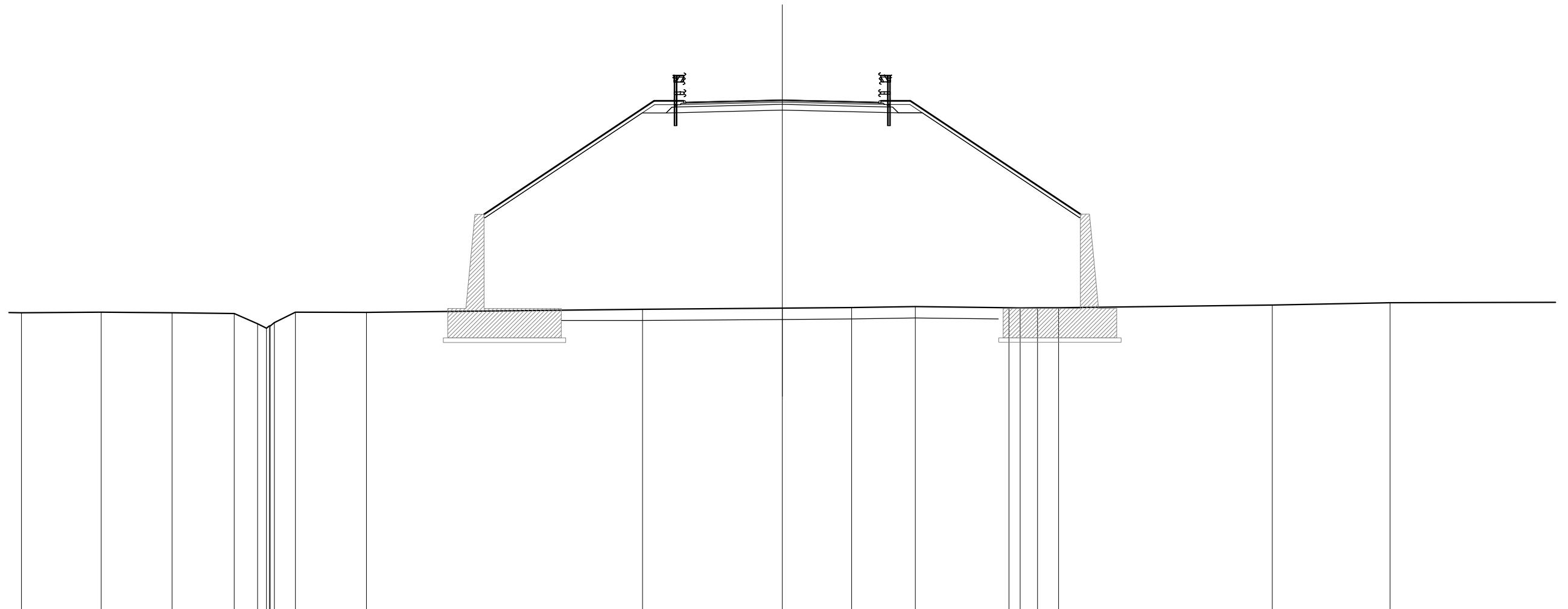
CUP: J41E91000000009

n. Elab.:

CIG: 3320049F17

SCAVI E BONIFICHE	
SCOTICO	26.292 m
RILEVATI	
RILEVATO	195.025 mq
TERRENO VEGETALE	4.422 mq
SOVRASTRUTTURA STRADALE	
STRATO DI USURA	8.500 m
STRATO DI BINDER	8.900 m
STRATO DI BASE	0.932 mq
STRATO DI FONDAZIONE	2.496 mq

SEZIONE N. : 17
 QT. PROGETTO : 33.529
 DIST.PROG. : 325.940
 DIST.PREC. : 176.796
 DIST.SUCC. : 8.060



SCALA 1:200

QT.RIF. 10.988

QUOTE TERRENO	-24.14	-24.16	-24.14	-24.11	-23.65	-23.45	-23.56	-23.56	-23.71	-24.17	-24.15	-24.29	-24.34	-24.37	-24.41	-24.36	-24.36	-24.36	-24.36	-24.48	-24.58	
QUOTE PROGETTO												-28.48	33.48	33.42	33.45	33.53	33.45	33.43	33.49	28.49		
DIST.PARZIALI PROGETTO												7.50	1.40	1.00	3.25	3.25	1.00	1.40	7.50			
DIST. PROGR. PROGETTO												-13.15	-5.65	-4.25	-3.25	0.00	3.25	4.25	5.65	13.15		

SCAVI E BONIFICHE	
SCOTICO	26.295 m

RILEVATI	
RILEVATO	177.827 mq
TERRENO VEGETALE	4.394 mq

SOVRASTRUTTURA STRADALE	
STRATO DI USURA	8.500 m
STRATO DI BINDER	8.900 m
STRATO DI BASE	0.932 mq
STRATO DI FONDAZIONE	2.495 mq

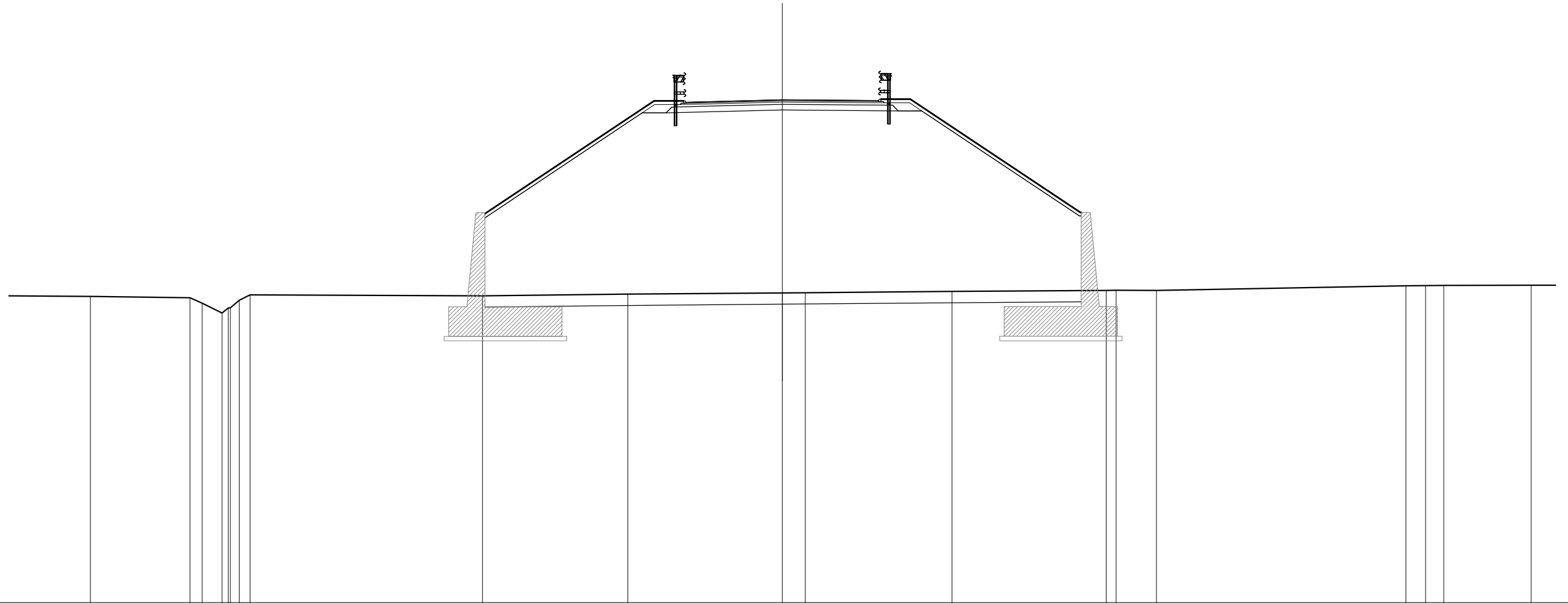
SEZIONE N. : 18

QT. PROGETTO : 32.884

DIST.PROG. : 334.000

DIST.PREC. : 8.060

DIST.SUCC. : 2.000



SCALA 1:200

QT.RIF. 10.713

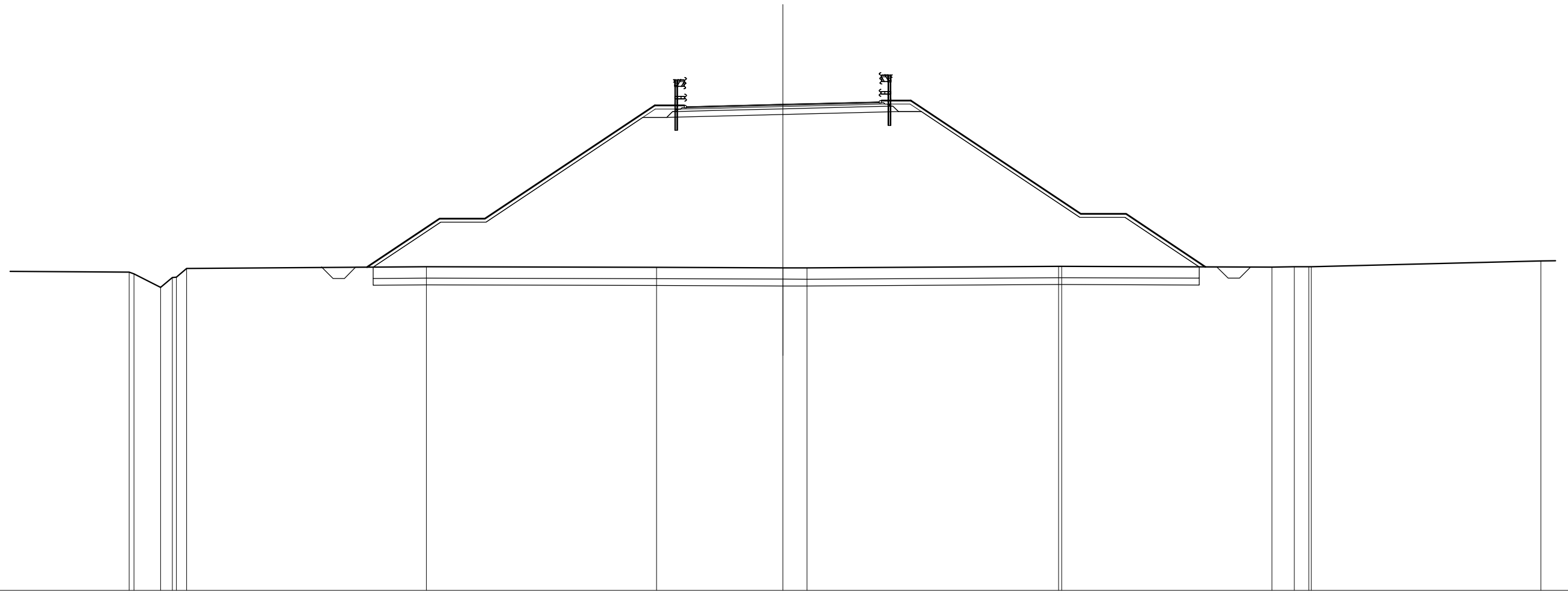
QUOTE TERRENO	-24.21	24.15	23.92	23.48	23.71	23.71	24.04	24.28	-24.24	-24.32	-24.37	24.38	-24.43	24.48	24.48	24.48	24.68	24.69	24.70	-24.71
QUOTE PROGETTO									27.86		32.84	32.78	32.80	32.88	32.86	32.85	32.91	27.91	27.91	
DIST.PARZIALI PROGETTO									7.46		1.40	1.00	3.25	3.25	1.00	1.40	7.50			
DIST. Progr. PROGETTO									-13.11		-5.65	-4.25	-3.25	0.00	-3.25	-4.25	-5.65	13.15	13.19	

SCAVI E BONIFICHE	
FOSSO	0.981 mq
SCOTICO	36.454 m
BONIFICA	10.937 mq

RILEVATI	
RILEVATO	158.990 mq
TERRENO VEGETALE	6.053 mq

SOVRASTRUTTURA STRADALE	
STRATO DI USURA	8.500 m
STRATO DI BINDER	8.900 m
STRATO DI BASE	0.932 mq
STRATO DI FONDAZIONE	2.493 mq

SEZIONE N. : 20
 QT. PROGETTO : 31.604
 DIST.PROG. : 350.000
 DIST.PREC. : 14.000
 DIST.SUCC. : 22.219



SCALA 1:200

QT.RIF. 10.164

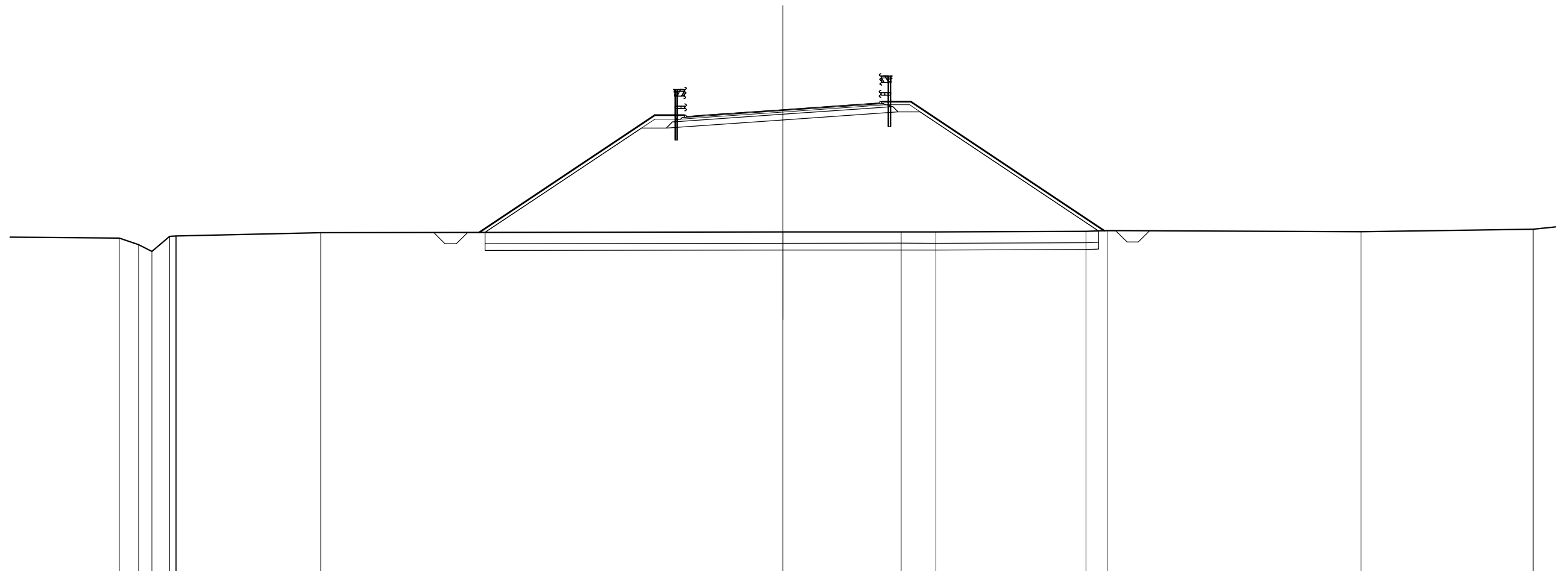
QUOTE TERRENO	24.20	24.12	23.52	23.96	23.98	24.36	24.44	24.42	24.39	24.39	24.45	24.46	24.42	24.44	24.44	24.44	24.70		
QUOTE PROGETTO			24.41	24.42	24.42	26.56	26.56	31.56	31.50	31.52	31.60	31.68	31.71	31.77	26.77	26.77	24.43	24.43	24.43
DIST.PARZIALI PROGETTO			2.00	3.20	2.00	7.50	1.40	1.00	3.25	3.25	1.00	1.40	7.50	2.00	3.50	2.00			
DIST. PROGR. PROGETTO			-20.37	-20.35	-18.35	-15.15	-13.15	-5.65	-4.25	-3.25	0.00	-3.25	-4.25	-5.65	-13.15	-15.15	-18.65	20.65	20.66

SCAVI E BONIFICHE	
FOSSO	0.998 mq
SCOTICO	27.069 m
BONIFICA	8.120 mq

RILEVATI	
RILEVATO	97.500 mq
TERRENO VEGETALE	4.497 mq

SOVRASTRUTTURA STRADALE	
STRATO DI USURA	8.500 m
STRATO DI BINDER	8.900 m
STRATO DI BASE	0.933 mq
STRATO DI FONDAZIONE	2.494 mq

SEZIONE N. : 21
 QT. PROGETTO : 29.826
 DIST.PROG. : 372.219
 DIST.PREC. : 22.219
 DIST.SUCC. : 2.781



SCALA 1:200

QT.RIF. 9.395

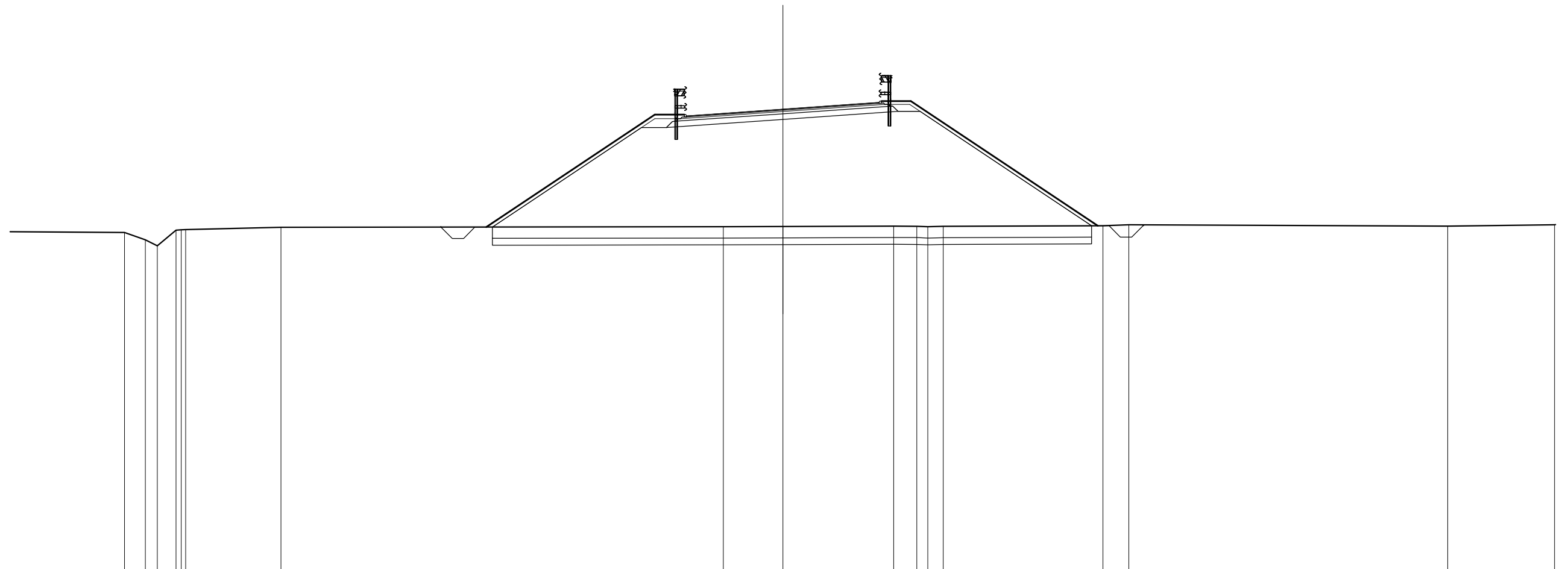
QUOTE TERRENO	24.16	23.87	23.57	24.24	24.26	24.26	24.40	24.43	24.43	24.44	24.43	24.46	24.49	24.45	24.55
QUOTE PROGETTO				24.41	24.41	24.41		29.59	29.53	29.60	29.83	30.05	30.12	30.18	
DIST.PARZIALI PROGETTO				2.00		7.76		1.40	1.00	3.25	3.25	1.00	1.40	8.54	2.00
DIST. PROGR. PROGETTO				-15.41	-15.41	-13.41		-5.65	-4.25	-3.25	0.00	3.25	4.25	5.65	14.19

SCAVI E BONIFICHE	
STERRO	0.001 mq
FOSSO	1.049 mq
SCOTICO	26.444 m
BONIFICA	7.934 mq

RILEVATI	
RILEVATO	91.701 mq
TERRENO VEGETALE	4.371 mq

SOVRASTRUTTURA STRADALE	
STRATO DI USURA	8.500 m
STRATO DI BINDER	8.900 m
STRATO DI BASE	0.933 mq
STRATO DI FONDAZIONE	2.494 mq

SEZIONE N. : 22
 QT. PROGETTO : 29.604
 DIST.PROG. : 375.000
 DIST.PREC. : 2.781
 DIST.SUCC. : 25.000



SCALA 1:200

QT.RIF. 9.286

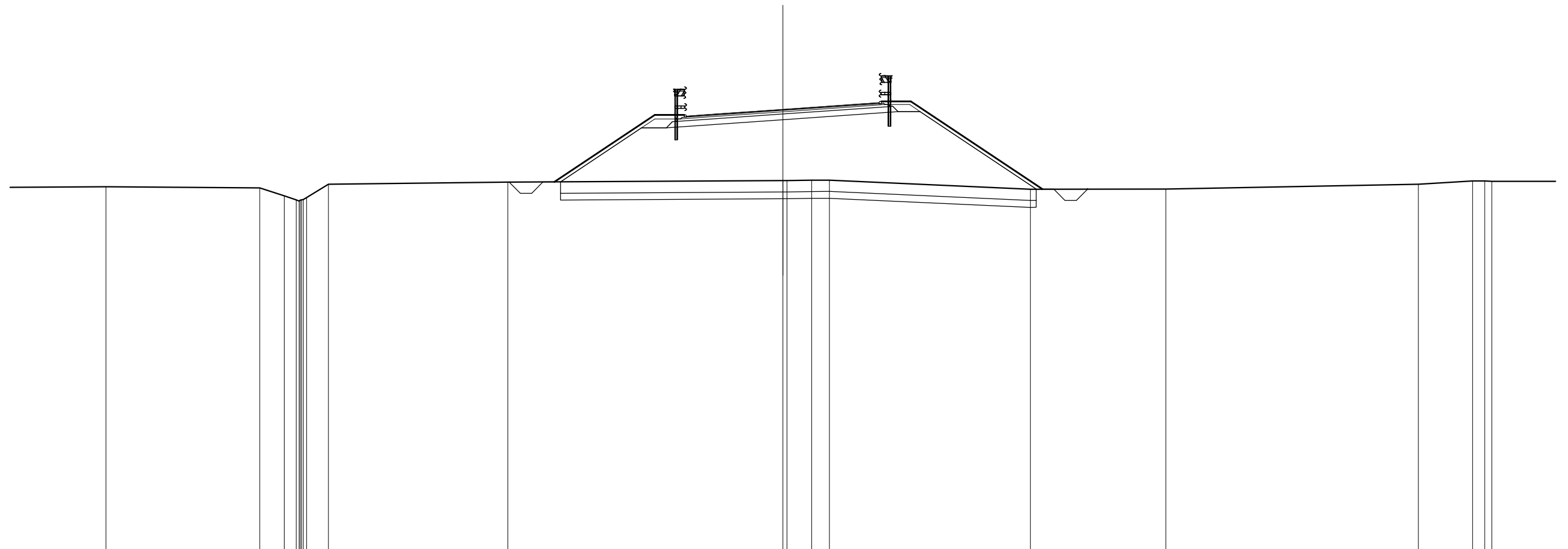
QUOTE TERRENO	24.16	23.84	23.58	24.27	24.28	24.30	24.39		24.42	24.43	24.44	24.44	24.42	24.44	24.46	24.50	24.45	
QUOTE PROGETTO				24.40	24.41	24.41			29.37	29.31	29.38	29.60	29.83	29.90	29.96	24.46	24.46	24.50
DIST.PARZIALI PROGETTO				2.00			7.44		1.40	1.00	3.25	3.25	1.00	1.40	8.25	2.00		
DIST. PROGR. PROGETTO				-15.09	-15.09	-13.09			-5.65	-4.25	-3.25	0.00	3.25	4.25	5.65	13.90	15.90	15.95

SCAVI E BONIFICHE	
FOSSO	0.994 mq
SCOTICO	20.995 m
BONIFICA	6.298 mq

RILEVATI	
RILEVATO	45.796 mq
TERRENO VEGETALE	3.401 mq

SOVRASTRUTTURA STRADALE	
STRATO DI USURA	8.500 m
STRATO DI BINDER	8.900 m
STRATO DI BASE	0.933 mq
STRATO DI FONDAZIONE	2.494 mq

SEZIONE N. : 23
 QT. PROGETTO : 27.647
 DIST.PROG. : 400.000
 DIST.PREC. : 25.000
 DIST.SUCC. : 25.000



SCALA 1:200

QT.RIF. 8.186

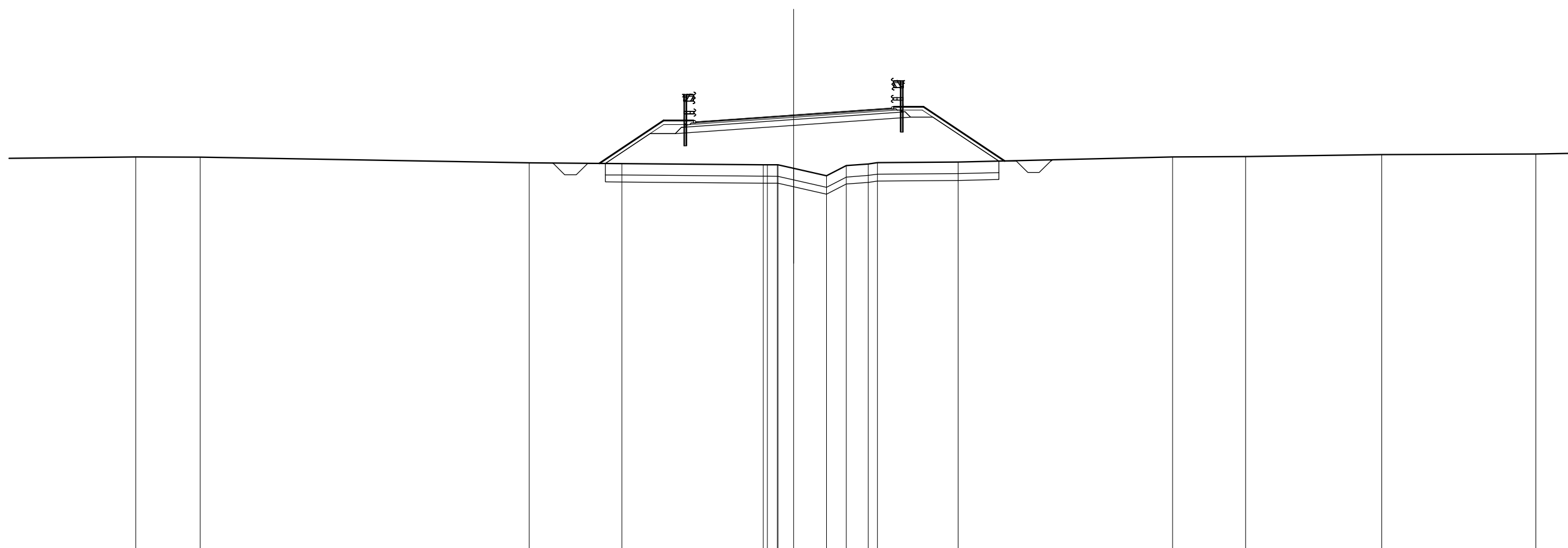
QUOTE TERRENO	24.24	24.19	23.84	23.66	23.61	23.65	23.66	23.68	23.76	24.35	24.44	24.44	24.51	24.51	24.53	24.53	24.13	24.14	24.35	24.49	24.50	24.48	
QUOTE PROGETTO											24.44	24.45	24.45	27.41	27.35	27.42	27.65	27.87	27.94	28.00	24.13	24.13	24.14
DIST.PARZIALI PROGETTO											2.00	4.43	1.40	1.00	3.25	3.25	1.00	1.40	5.80	2.00			
DIST. PROGR. PROGETTO											-12.10	-12.08	-10.08	-5.65	-4.25	-3.25	0.00	-3.25	-4.25	-5.65	-11.45	13.45	13.46

SCAVI E BONIFICHE	
STERRO	0.002 mq
FOSSO	1.066 mq
SCOTICO	17.100 m
BONIFICA	5.129 mq

RILEVATI	
RILEVATO	25.444 mq
TERRENO VEGETALE	2.694 mq

SOVRASTRUTTURA STRADALE	
STRATO DI USURA	8.500 m
STRATO DI BINDER	8.900 m
STRATO DI BASE	0.933 mq
STRATO DI FONDAZIONE	2.494 mq

SEZIONE N. : 24
 QT. PROGETTO : 26.196
 DIST.PROG. : 425.000
 DIST.PREC. : 25.000
 DIST.SUCC. : 6.095



SCALA 1:200

QT.RIF. 7.170

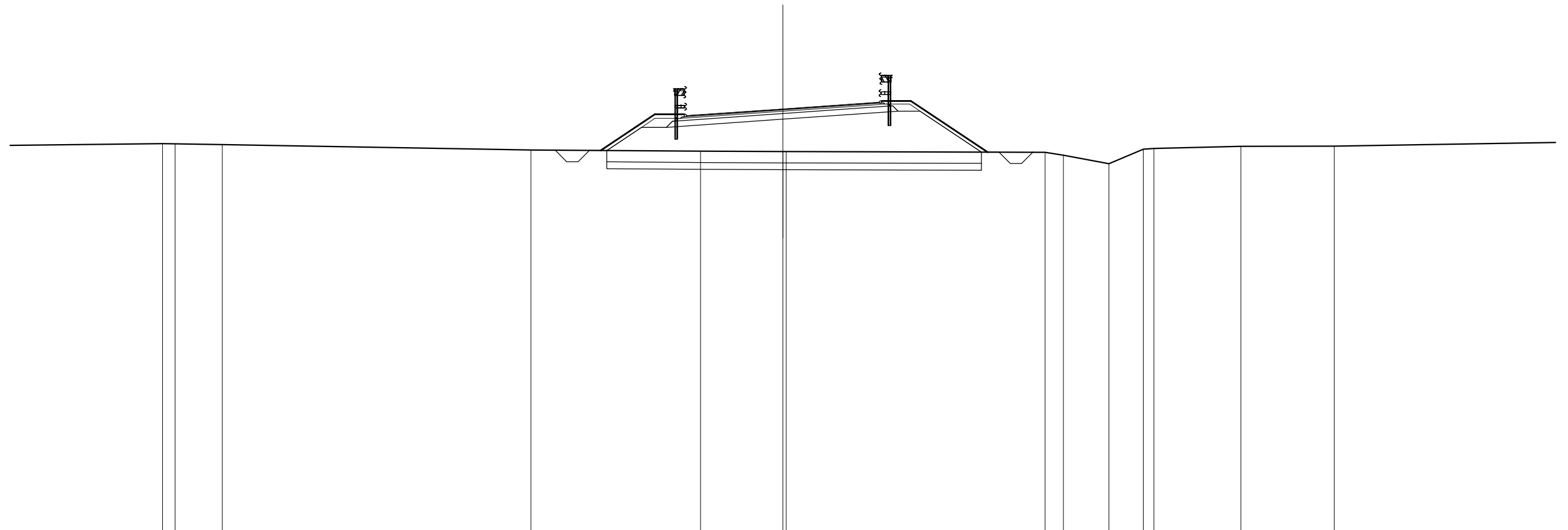
QUOTE TERRENO	-24.37	-24.36	-24.12	-24.09	24.04	24.04	24.03	24.03	23.88	23.55	24.00	24.07	24.13	-24.15	-24.37	-24.39	-24.48	-24.50
QUOTE PROGETTO			24.11	24.09	24.09	25.96	25.90	25.97	26.20	26.42	26.49	26.55	24.20	24.20	24.25			
DIST.PARZIALI PROGETTO			2.00	2.79	1.40	1.00	3.25	3.25	1.00	1.40	3.53	2.00						
DIST. PROGR. PROGETTO	-10.47	-10.44	-8.44	-5.65	-4.25	-3.25	0.00	3.25	4.25	5.65	9.18	11.18	11.26					

SCAVI E BONIFICHE	
FOSSO	1.011 mq
SCOTICO	16.534 m
BONIFICA	4.960 mq

RILEVATI	
RILEVATO	20.667 mq
TERRENO VEGETALE	2.588 mq

SOVRASTRUTTURA STRADALE	
STRATO DI USURA	8.500 m
STRATO DI BINDER	8.900 m
STRATO DI BASE	0.933 mq
STRATO DI FONDAZIONE	2.494 mq

SEZIONE N. : 25
 QT. PROGETTO : 25.937
 DIST.PROG. : 431.095
 DIST.PREC. : 6.095
 DIST.SUCC. : 18.905



SCALA 1:200

QT.RIF. 7.283

QUOTE TERRENO	-24.40	-24.40	-24.37		-24.13		-24.07	-24.06	-24.06		-24.03	-23.90	-23.52	-24.17	-24.20	-24.29	-24.30
QUOTE PROGETTO					24.12	24.11	24.11	25.70	25.64	25.71	25.94	26.16	26.23	26.29	24.04	24.04	24.03
DIST.PARZIALI PROGETTO					2.00	2.39	1.40	1.00	3.25	3.25	1.00	1.40	3.39	2.00			
DIST. PROGR. PROGETTO					-10.06	-10.04	-8.04	-5.65	-4.25	-3.25	0.00	-3.25	-4.25	-5.65	-9.04	11.04	11.04

SCAVI E BONIFICHE	
FOSSO	1.017 mq
SCOTICO	14.488 m
BONIFICA	4.347 mq

RILEVATI	
RILEVATO	9.861 mq
TERRENO VEGETALE	2.211 mq

SOVRASTRUTTURA STRADALE	
STRATO DI USURA	8.500 m
STRATO DI BINDER	8.900 m
STRATO DI BASE	0.932 mq
STRATO DI FONDAZIONE	2.494 mq

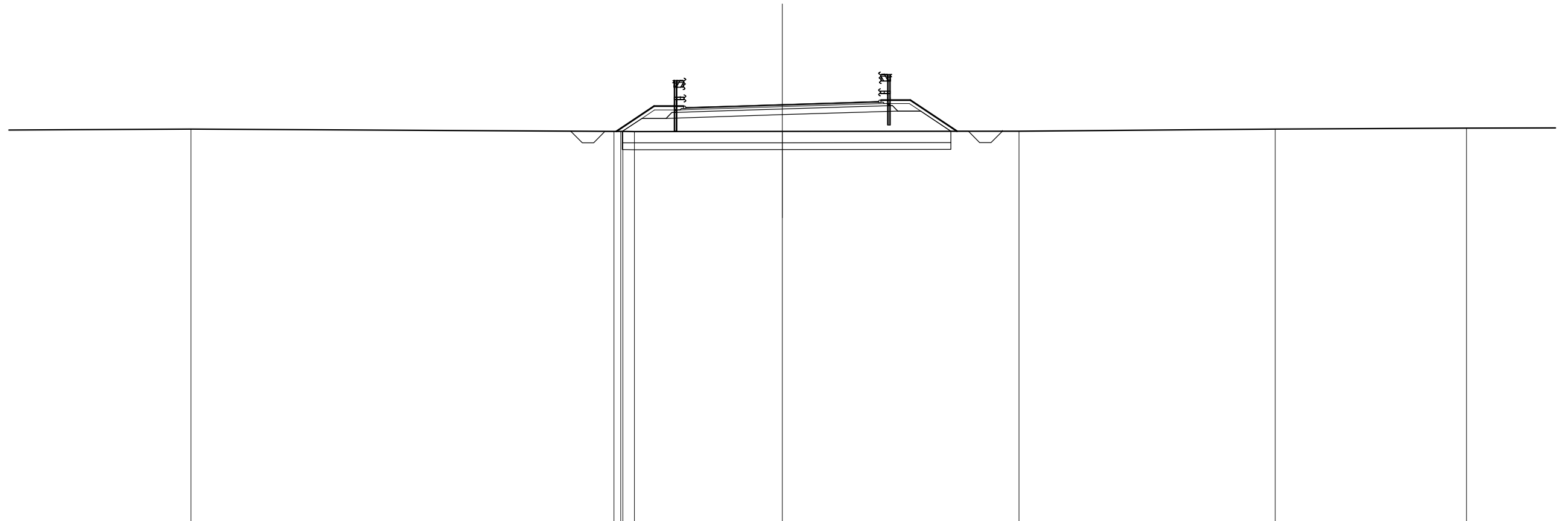
SEZIONE N. : 26

QT. PROGETTO : 25.371

DIST.PROG. : 450.000

DIST.PREC. : 18.905

DIST.SUCC. : 25.000



SCALA 1:200

QT.RIF. 6.990

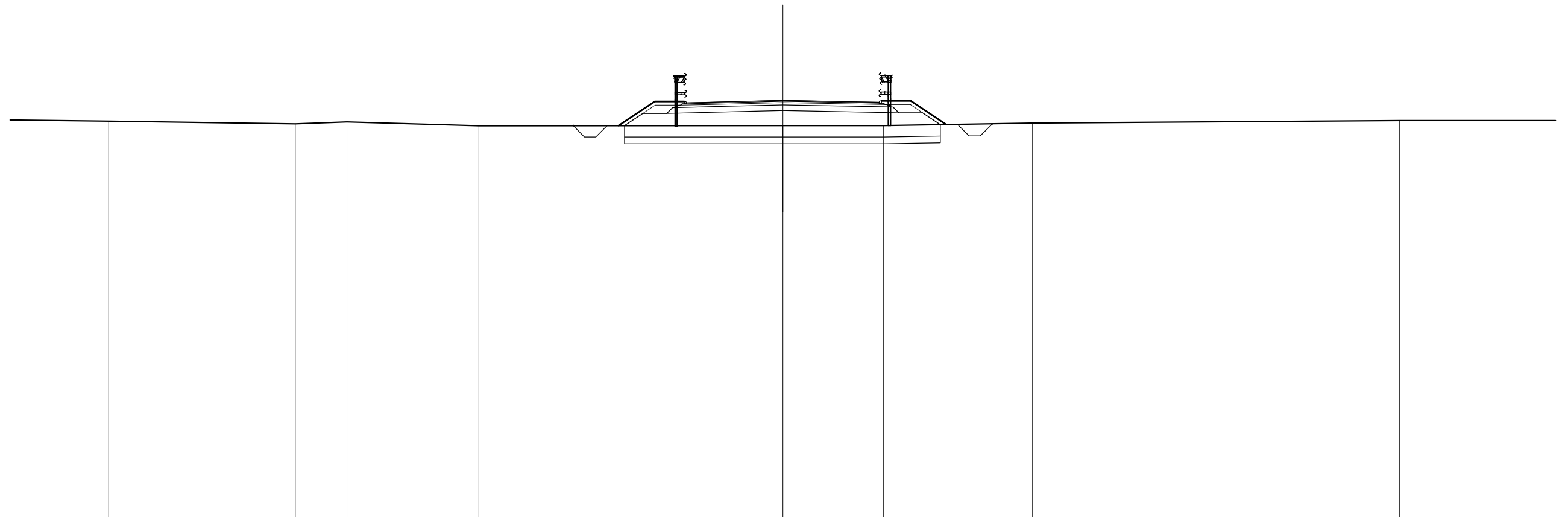
QUOTE TERRENO	-24.29	-24.19	-24.18	-24.18	-24.19	-24.20	-24.29	-24.33						
QUOTE PROGETTO		24.20	24.18	25.30	25.24	25.27	25.37	25.47	25.51	25.57	24.19	24.19	24.20	
DIST.PARZIALI PROGETTO		2.00	1.67	1.40	1.00	3.25	3.25	1.00	1.40	2.06	2.00			
DIST. PROGR. PROGETTO		-9.33	-9.32	-7.32	-5.65	-4.25	-3.25	0.00	-3.25	-4.25	-5.65	-7.71	-9.71	-9.71

SCAVI E BONIFICHE	
STERRO	0.001 mq
FOSSO	1.032 mq
SCOTICO	13.933 m
BONIFICA	4.181 mq

RILEVATI	
RILEVATO	7.755 mq
TERRENO VEGETALE	2.189 mq

SOVRASTRUTTURA STRADALE	
STRATO DI USURA	8.500 m
STRATO DI BINDER	8.900 m
STRATO DI BASE	0.932 mq
STRATO DI FONDAZIONE	2.497 mq

SEZIONE N. : 27
 QT. PROGETTO : 25.151
 DIST.PROG. : 475.000
 DIST.PREC. : 25.000
 DIST.SUCC. : 2.912



SCALA 1:200

QT.RIF. 6.700

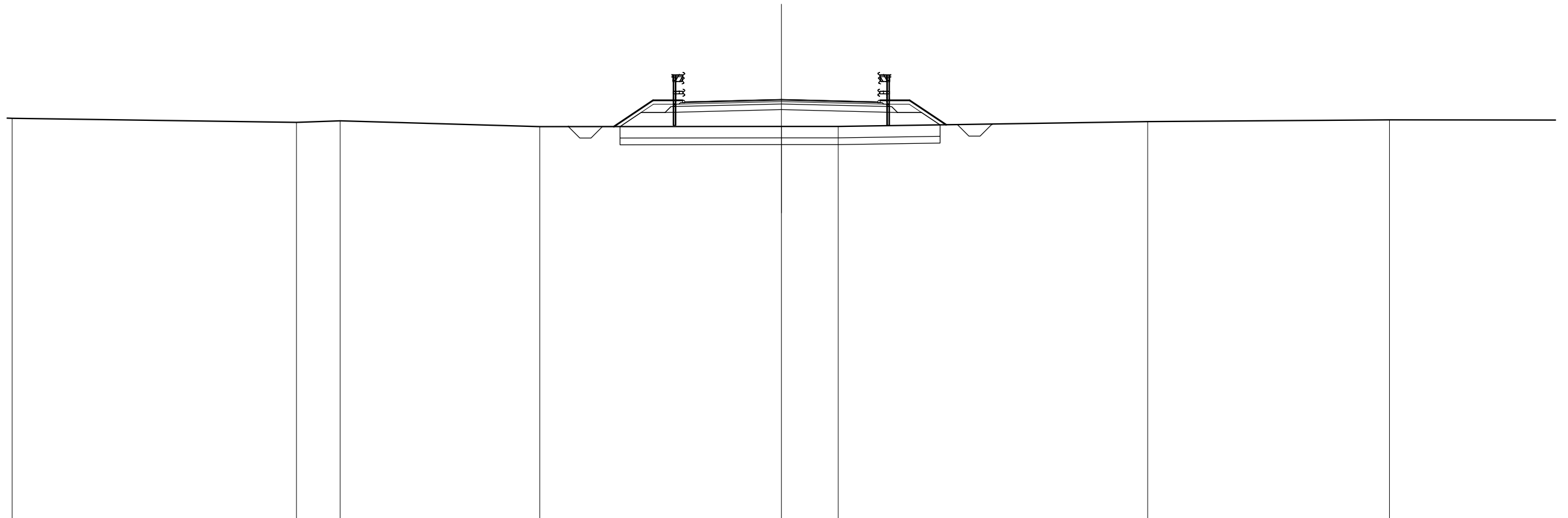
QUOTE TERRENO	-24.24	-24.12	-24.20	-24.03	-24.04	-24.04	-24.15	-24.26
QUOTE PROGETTO					24.04	24.04	25.09	24.09
DIST.PARZIALI PROGETTO					2.00	1.60	1.40	1.00
DIST. PROGR. PROGETTO					-9.25	-7.25	-5.65	-4.25
					-9.25	-7.25	-5.65	-4.25
					24.04	24.04	25.09	24.09
					24.04	25.10	25.07	24.12
					25.04	25.07	25.13	24.09
					25.07	3.25	24.09	24.09
					0.00	3.25	7.22	9.22
					3.25	4.25	5.65	9.26
					4.25	5.65	7.22	9.26
					5.65	7.22	9.22	9.26
					7.22	9.22	9.26	
					9.22	9.26		
					9.26			

SCAVI E BONIFICHE	
STERRO	0.001 mq
FOSSO	1.032 mq
SCOTICO	14.100 m
BONIFICA	4.230 mq

RILEVATI	
RILEVATO	8.702 mq
TERRENO VEGETALE	2.223 mq

SOVRASTRUTTURA STRADALE	
STRATO DI USURA	8.500 m
STRATO DI BINDER	8.900 m
STRATO DI BASE	0.932 mq
STRATO DI FONDAZIONE	2.496 mq

SEZIONE N. : 28
 QT. PROGETTO : 25.146
 DIST.PROG. : 477.912
 DIST.PREC. : 2.912
 DIST.SUCC. : 22.088



SCALA 1:200

QT.RIF. 6.640

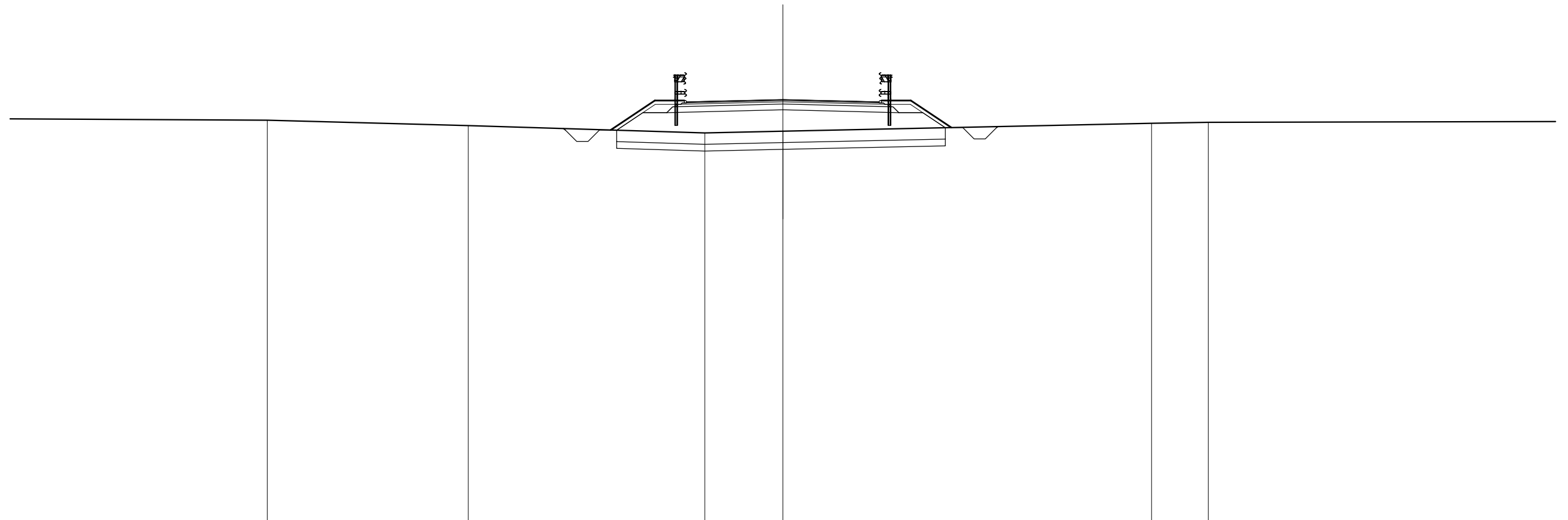
QUOTE TERRENO	24.32 24.31	-24.13	-24.20	-23.95	-23.95	-23.95	-24.17	-24.25
QUOTE PROGETTO				23.95 23.95	23.95	25.10 25.04 25.06	25.15	25.06 25.04 25.10 24.03 24.03 24.06
DIST.PARZIALI PROGETTO				2.00	1.73	1.40 1.00	3.25	3.25 1.00 1.40 1.61 2.00
DIST. PROGR. PROGETTO				-9.38 -9.38	-7.38	-5.65 -4.25 -3.25	0.00	-3.25 -4.25 -5.65 -7.26 9.26 9.31

SCAVI E BONIFICHE	
STERRO	0.004 mq
FOSSO	1.107 mq
SCOTICO	14.513 m
BONIFICA	4.355 mq

RILEVATI	
RILEVATO	11.415 mq
TERRENO VEGETALE	2.297 mq

SOVRASTRUTTURA STRADALE	
STRATO DI USURA	8.500 m
STRATO DI BINDER	8.900 m
STRATO DI BASE	0.932 mq
STRATO DI FONDAZIONE	2.496 mq

SEZIONE N. : 29
 QT. PROGETTO : 25.104
 DIST.PROG. : 500.000
 DIST.PREC. : 22.088
 DIST.SUCC. : 25.000



SCALA 1:200

QT.RIF. 6.461

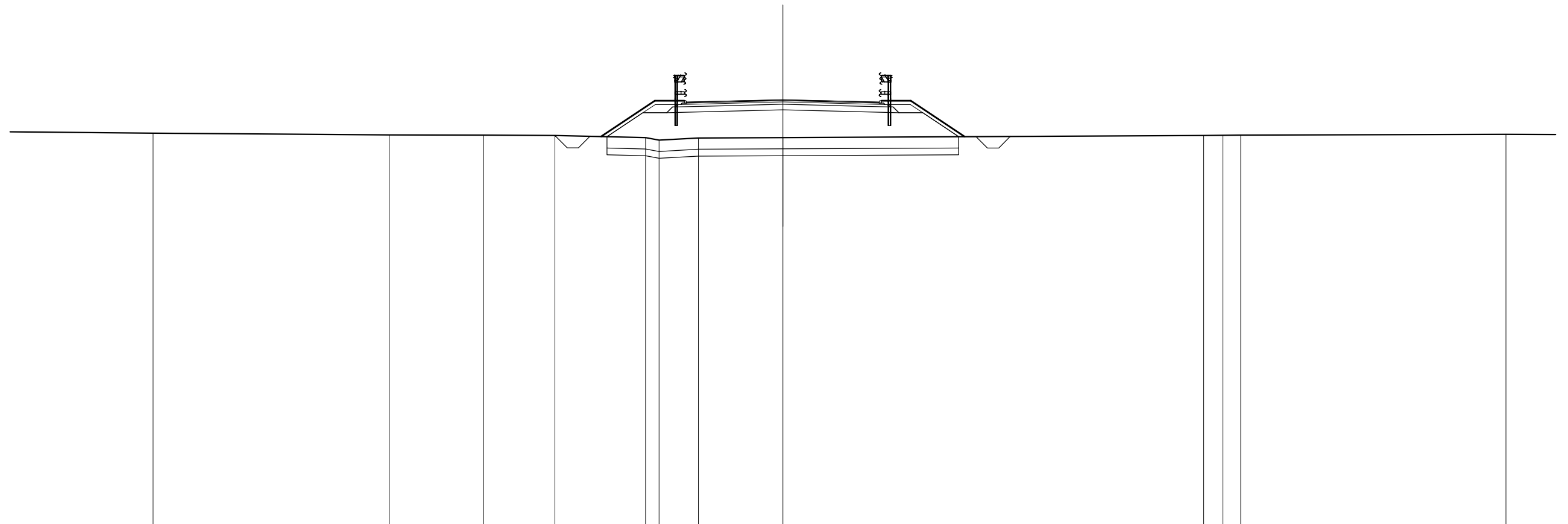
QUOTE TERRENO	-24.19	-23.95	-23.63	-23.70	-24.06	-24.10								
QUOTE PROGETTO			23.82 23.76	23.76	25.06	25.00	25.02	25.10	25.02	25.00	25.06	23.87	23.87	23.91
DIST.PARZIALI PROGETTO			2.00	1.95	1.40	1.00	3.25	3.25	1.00	1.40	1.79	2.00		
DIST. PROGR. PROGETTO			-9.69 -9.60	-7.60	-5.65	-4.25	-3.25	0.00	3.25	4.25	5.65	7.44	9.44	9.50

SCAVI E BONIFICHE	
STERRO	0.001 mq
FOSSO	1.058 mq
SCOTICO	15.514 m
BONIFICA	4.654 mq

RILEVATI	
RILEVATO	15.932 mq
TERRENO VEGETALE	2.486 mq

SOVRASTRUTTURA STRADALE	
STRATO DI USURA	8.500 m
STRATO DI BINDER	8.900 m
STRATO DI BASE	0.932 mq
STRATO DI FONDAZIONE	2.496 mq

SEZIONE N. : 30
 QT. PROGETTO : 25.056
 DIST.PROG. : 525.000
 DIST.PREC. : 25.000
 DIST.SUCC. : 17.202



SCALA 1:200

QT.RIF. 6.257

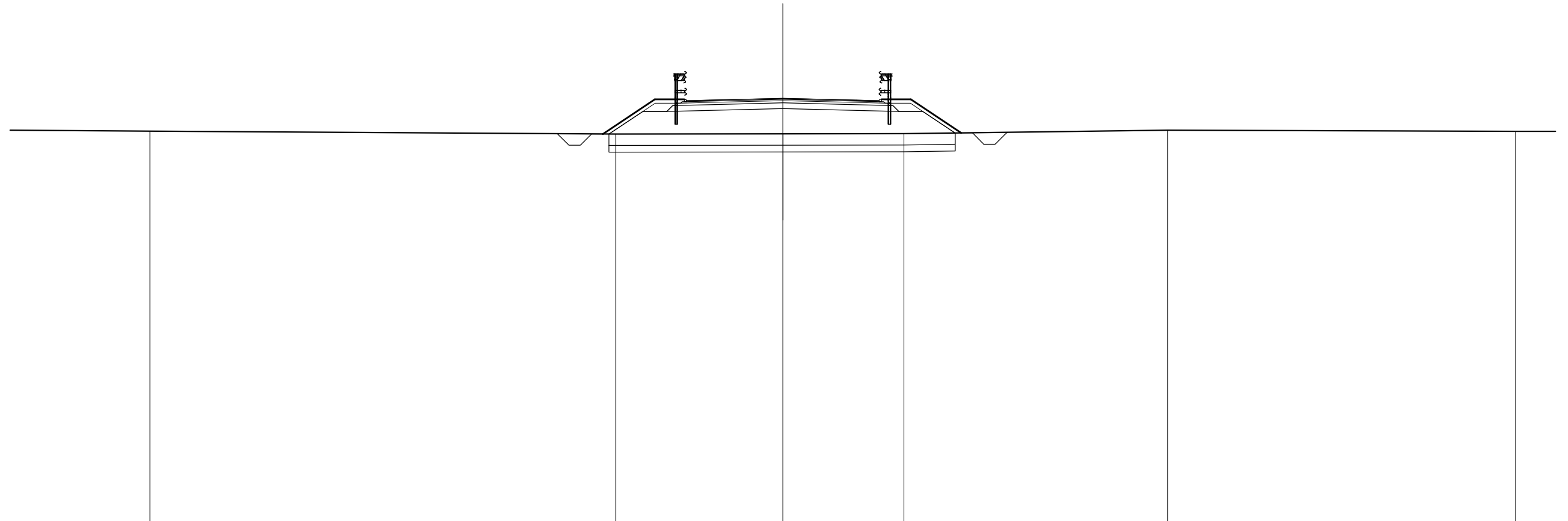
QUOTE TERRENO	-23.58	-23.51	-23.50	-23.48	-23.38	-23.27	-23.37	-23.39	-23.47	-23.48	-23.49	-23.53
QUOTE PROGETTO				23.48	25.01	24.95	24.97	25.06	24.97	23.42	23.42	23.43
DIST.PARZIALI PROGETTO				2.00	1.40	1.00	3.25	3.25	1.00	2.38	2.00	
DIST. PROGR. PROGETTO				-10.09	-5.65	-4.25	-3.25	0.00	-3.25	-8.03	10.03	

SCAVI E BONIFICHE	
STERRO	0.001 mq
FOSSO	1.042 mq
SCOTICO	15.275 m
BONIFICA	4.582 mq

RILEVATI	
RILEVATO	14.317 mq
TERRENO VEGETALE	2.434 mq

SOVRASTRUTTURA STRADALE	
STRATO DI USURA	8.500 m
STRATO DI BINDER	8.900 m
STRATO DI BASE	0.932 mq
STRATO DI FONDAZIONE	2.496 mq

SEZIONE N. : 31
 QT. PROGETTO : 25.024
 DIST.PROG. : 542.202
 DIST.PREC. : 17.202
 DIST.SUCC. : 7.798



SCALA 1:200

QT.RIF. 6.329

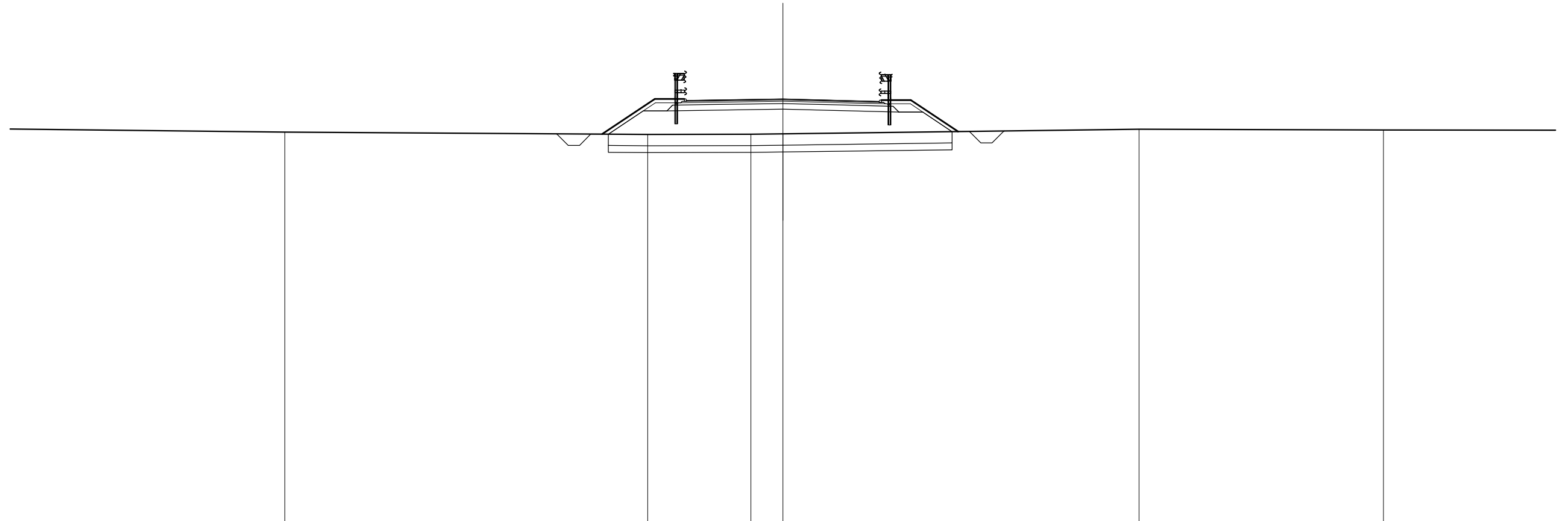
QUOTE TERRENO	23.62	23.58	23.45	23.46	23.46	23.62	23.57								
QUOTE PROGETTO			23.46 23.45	23.45	24.98	24.92	24.94	25.02	3.25	24.94	24.92	24.98	23.50	23.50	23.52
DIST.PARZIALI PROGETTO			2.00	2.29	1.40	1.00	3.25	3.25	1.00	1.40	2.22	2.00			
DIST. PROGR. PROGETTO			-9.96 -9.94	-7.94	-5.65	-4.25	-3.25	0.00	3.25	4.25	5.65	7.87	9.87	9.91	

SCAVI E BONIFICHE	
STERRO	0.001 mq
FOSSO	1.042 mq
SCOTICO	15.172 m
BONIFICA	4.552 mq

RILEVATI	
RILEVATO	13.930 mq
TERRENO VEGETALE	2.398 mq

SOVRASTRUTTURA STRADALE	
STRATO DI USURA	8.500 m
STRATO DI BINDER	8.900 m
STRATO DI BASE	0.932 mq
STRATO DI FONDAZIONE	2.497 mq

SEZIONE N. : 32
 QT. PROGETTO : 25.009
 DIST.PROG. : 550.000
 DIST.PREC. : 7.798
 DIST.SUCC. : 25.000



SCALA 1:200

QT.RIF. 6.345

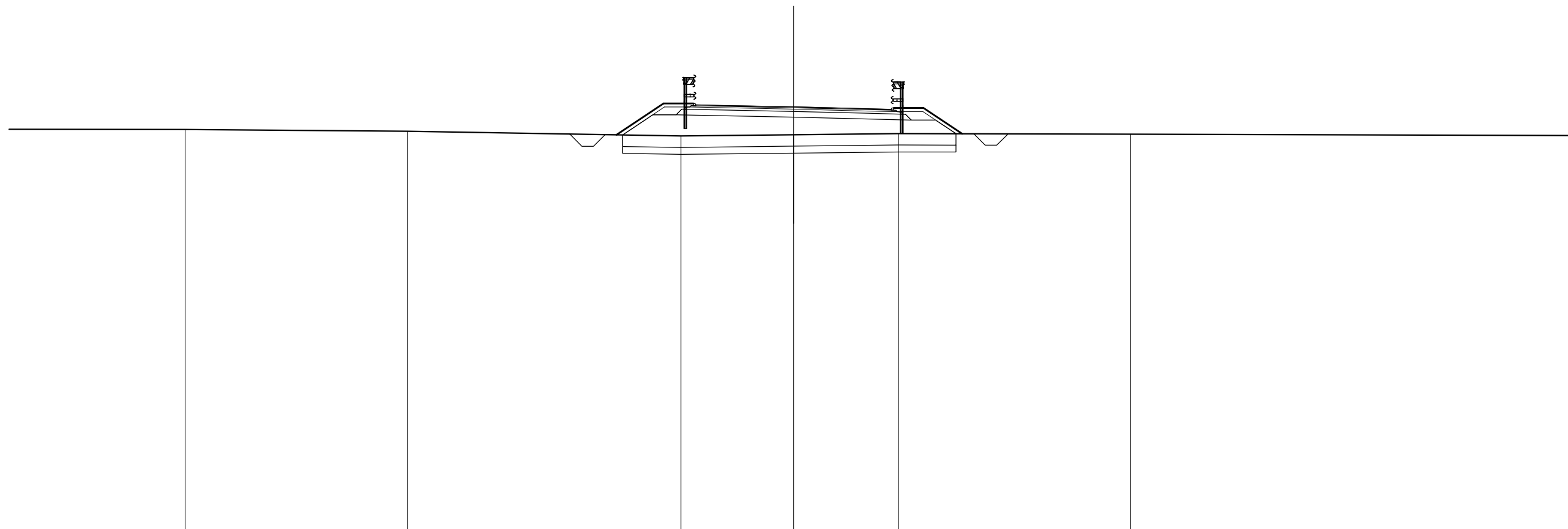
QUOTE TERRENO	-23.55	-23.45	-23.45	-23.47	-23.68	-23.64							
QUOTE PROGETTO	23.47	23.46	23.46	25.01	24.93	24.90	24.96	23.57	23.57	23.60			
DIST.PARZIALI PROGETTO	2.00	2.32	1.40	1.00	3.25	3.25	1.00	1.40	2.08	2.00			
DIST. PROGR. PROGETTO	-9.99	-9.97	-7.97	-5.65	-4.25	-3.25	0.00	3.25	4.25	5.65	7.73	9.73	9.77

SCAVI E BONIFICHE	
STERRO	0.001 mq
FOSSO	1.032 mq
SCOTICO	14.494 m
BONIFICA	4.348 mq

RILEVATI	
RILEVATO	10.122 mq
TERRENO VEGETALE	2.222 mq

SOVRASTRUTTURA STRADALE	
STRATO DI USURA	8.500 m
STRATO DI BINDER	8.900 m
STRATO DI BASE	0.932 mq
STRATO DI FONDAZIONE	2.494 mq

SEZIONE N. : 33
 QT. PROGETTO : 24.961
 DIST.PROG. : 575.000
 DIST.PREC. : 25.000
 DIST.SUCC. : 10.038



SCALA 1:200

QT.RIF. 6.517

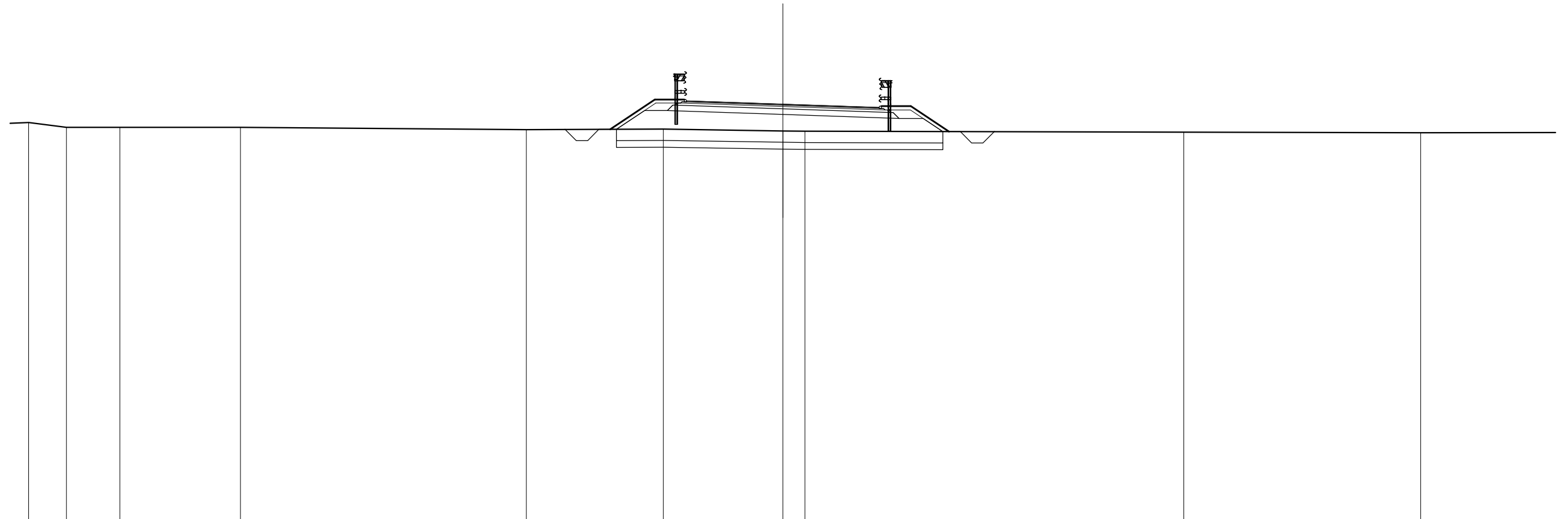
QUOTE TERRENO	-23.98	-23.90	-23.69	-23.75	-23.80	-23.77							
QUOTE PROGETTO			23.78 23.74	23.74	25.11 25.05 25.03	24.96	24.88 24.86 24.92	23.79	23.79 23.79				
DIST.PARZIALI PROGETTO			2.00	2.05	1.40	1.00	3.25	3.25	1.00	1.40	1.68	2.00	
DIST. Progr. PROGETTO			-9.75 -9.70	-7.70	-5.65	-4.25	-3.25	0.00	-3.25	-4.25	-5.65	-7.33	9.33 9.34

SCAVI E BONIFICHE	
FOSSO	0.991 mq
SCOTICO	14.404 m
BONIFICA	4.322 mq

RILEVATI	
RILEVATO	9.530 mq
TERRENO VEGETALE	2.199 mq

SOVRASTRUTTURA STRADALE	
STRATO DI USURA	8.500 m
STRATO DI BINDER	8.900 m
STRATO DI BASE	0.932 mq
STRATO DI FONDAZIONE	2.494 mq

SEZIONE N. : 34
 QT. PROGETTO : 24.942
 DIST.PROG. : 585.038
 DIST.PREC. : 10.038
 DIST.SUCC. : 10.757



SCALA 1:200

QT.RIF. 6.558

QUOTE TERRENO	-24.14	-23.92	-23.92	-23.92		-23.82		-23.85		-23.76	-23.75		-23.71		-23.69						
QUOTE PROGETTO								23.83	23.84	23.84	25.15	25.09	25.05		24.94	24.83	24.80	24.86	23.74	23.74	23.73
DIST.PARZIALI PROGETTO								2.00	1.96	1.40	1.00	3.25		3.25	1.00	1.40	1.68	2.00			
DIST. PROGR. PROGETTO								-9.63	-9.61	-7.61	-5.65	-4.25	-3.25		0.00	-3.25	-4.25	-5.65	-7.33	9.33	9.34

SCAVI E BONIFICHE	
FOSSO	0.916 mq
SCOTICO	13.787 m
BONIFICA	4.136 mq

RILEVATI	
RILEVATO	6.302 mq
TERRENO VEGETALE	2.088 mq

SOVRASTRUTTURA STRADALE	
STRATO DI USURA	8.500 m
STRATO DI BINDER	8.900 m
STRATO DI BASE	0.932 mq
STRATO DI FONDAZIONE	2.494 mq

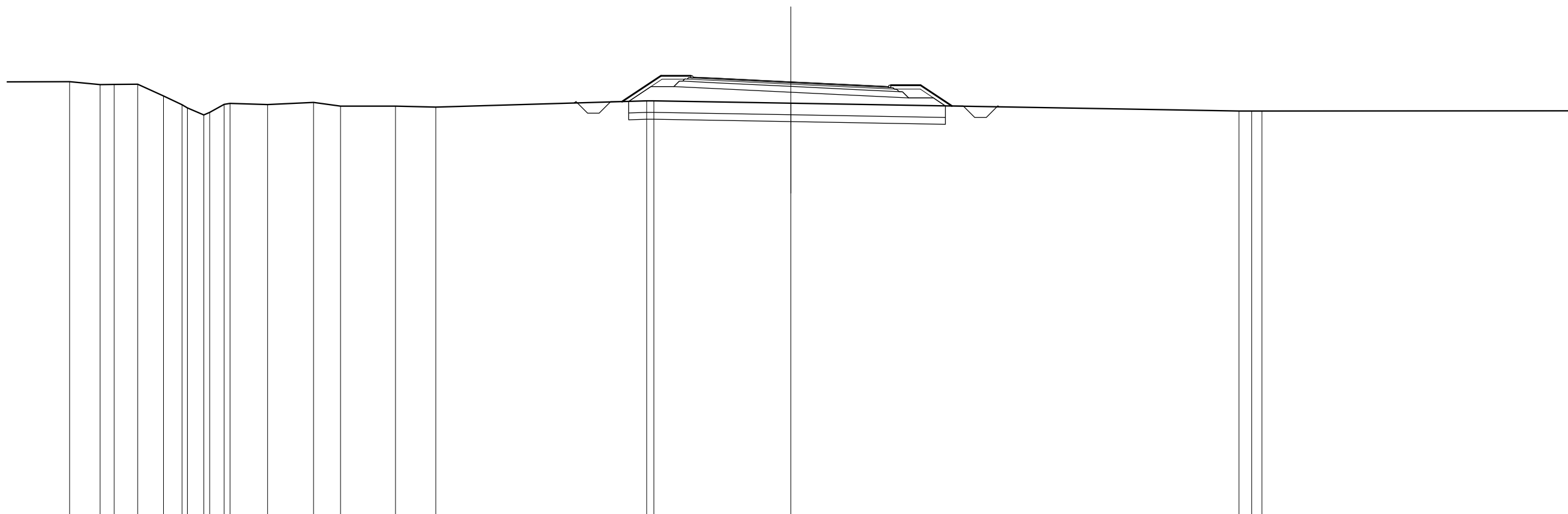
SEZIONE N. : 35

QT. PROGETTO : 24.922

DIST.PROG. : 595.795

DIST.PREC. : 10.757

DIST.SUCC. : 4.205



SCALA 1:200

QT.RIF. 6.032

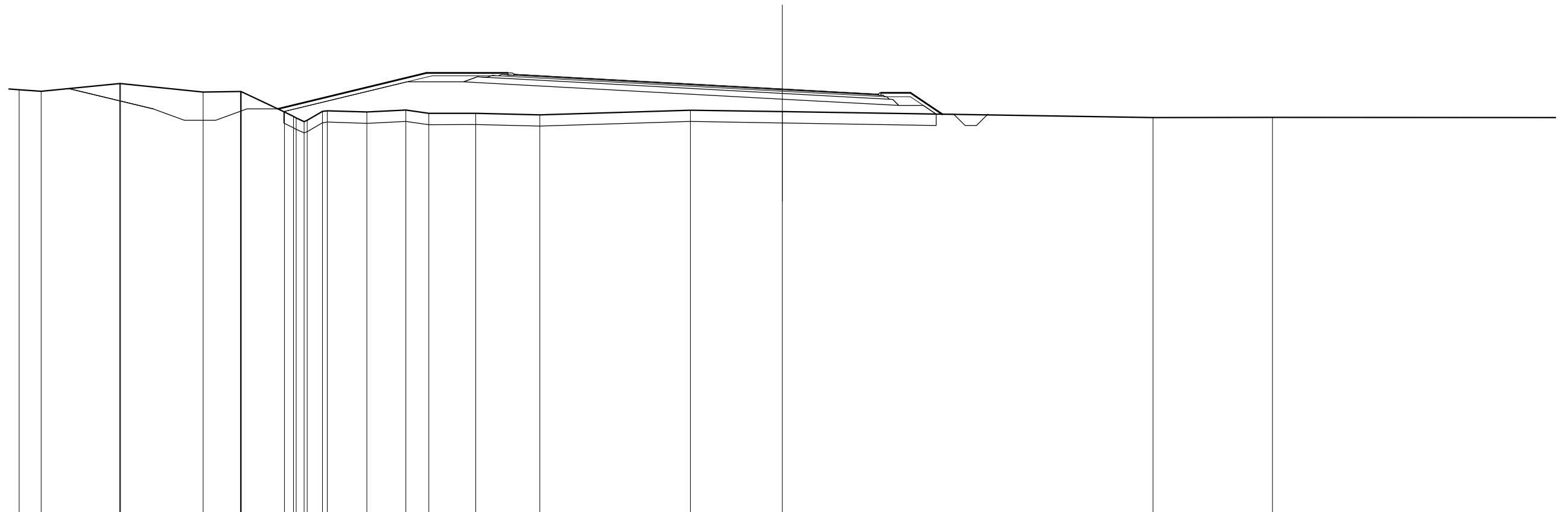
QUOTE TERRENO	- 24.93	- 24.80	- 24.81	- 24.82	- 24.31	- 23.93	- 23.79	- 23.48	- 23.59	- 23.94	- 23.98	- 23.93	- 24.03	- 23.86	- 23.86	- 23.82	- 24.09	- 24.09	- 23.99	- 23.66	- 23.65	- 23.65		
QUOTE PROGETTO										24.00	24.06	24.06	25.19	25.13	25.08		24.92		24.76	24.72	24.78	23.87	23.87	23.83
DIST.PARZIALI PROGETTO										2.00	1.69	1.40	1.00	3.25	3.25		3.25		1.00	1.40	1.36	2.00		
DIST. Progr. PROGETTO										-9.43	-9.34	-7.34	-5.65	-4.25	-3.25		0.00		-3.25	-4.25	-5.65	-7.01	9.01	9.06

SCAVI E BONIFICHE	
STERRO	2.130 mq
FOSSO	5.623 mq
SCOTICO	28.764 m

RILEVATI	
RILEVATO	23.609 mq
TERRENO VEGETALE	3.884 mq

SOVRASTRUTTURA STRADALE	
STRATO DI USURA	16.078 m
STRATO DI BINDER	16.829 m
STRATO DI BASE	1.758 mq
STRATO DI FONDAZIONE	4.687 mq

SEZIONE N. : 36
 QT. PROGETTO : 24.914
 DIST.PROG. : 600.000
 DIST.PREC. : 4.205
 DIST.SUCC. : 8.173



SCALA 1:200

QT.RIF. 6.194

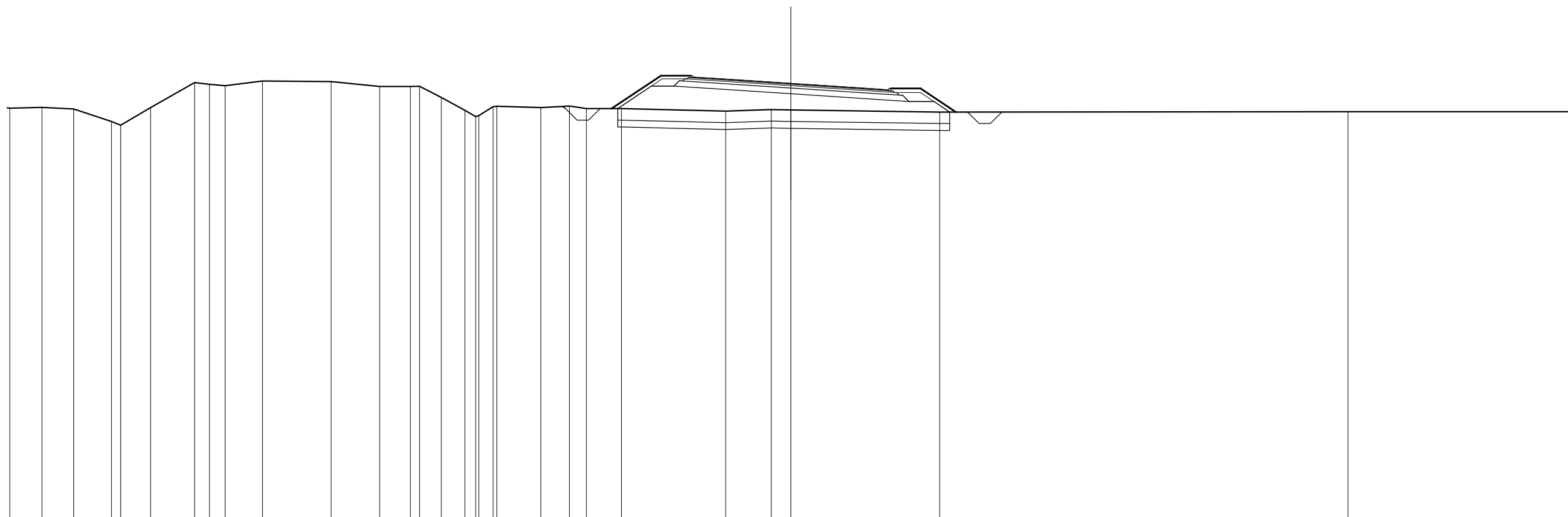
QUOTE TERRENO	24.92	24.88	24.81	25.15	25.15	24.77	24.80	24.80	24.79	23.90	23.70	23.63	23.48	23.53	23.92	23.95	23.90	23.99	23.84	23.84	23.77	23.98	23.91	23.65	23.66						
QUOTE PROGETTO			24.93		24.03			24.03									25.62				25.56		25.41		24.91	24.74	24.68	24.74	23.80	23.80	23.77
DIST.PARZIALI PROGETTO				3.72		5.51			24.03				6.55							3.86		2.75		9.07		3.25	1.00	1.40	1.41	2.00	
DIST. PROGR. PROGETTO		-31.46			-27.74				-22.23								-15.68				-11.83		-9.07		0.00	3.25	4.25	5.65	7.06	9.06	9.11

SCAVI E BONIFICHE	
STERRO	0.007 mq
FOSSO	1.058 mq
SCOTICO	14.449 m
BONIFICA	4.335 mq

RILEVATI	
RILEVATO	9.850 mq
TERRENO VEGETALE	2.217 mq

SOVRASTRUTTURA STRADALE	
STRATO DI USURA	8.500 m
STRATO DI BINDER	8.900 m
STRATO DI BASE	0.932 mq
STRATO DI FONDAZIONE	2.495 mq

SEZIONE N. : 37
 QT. PROGETTO : 24.898
 DIST.PROG. : 608.173
 DIST.PREC. : 8.173
 DIST.SUCC. : 3.224



SCALA 1:200

QT.RIF. 5.945

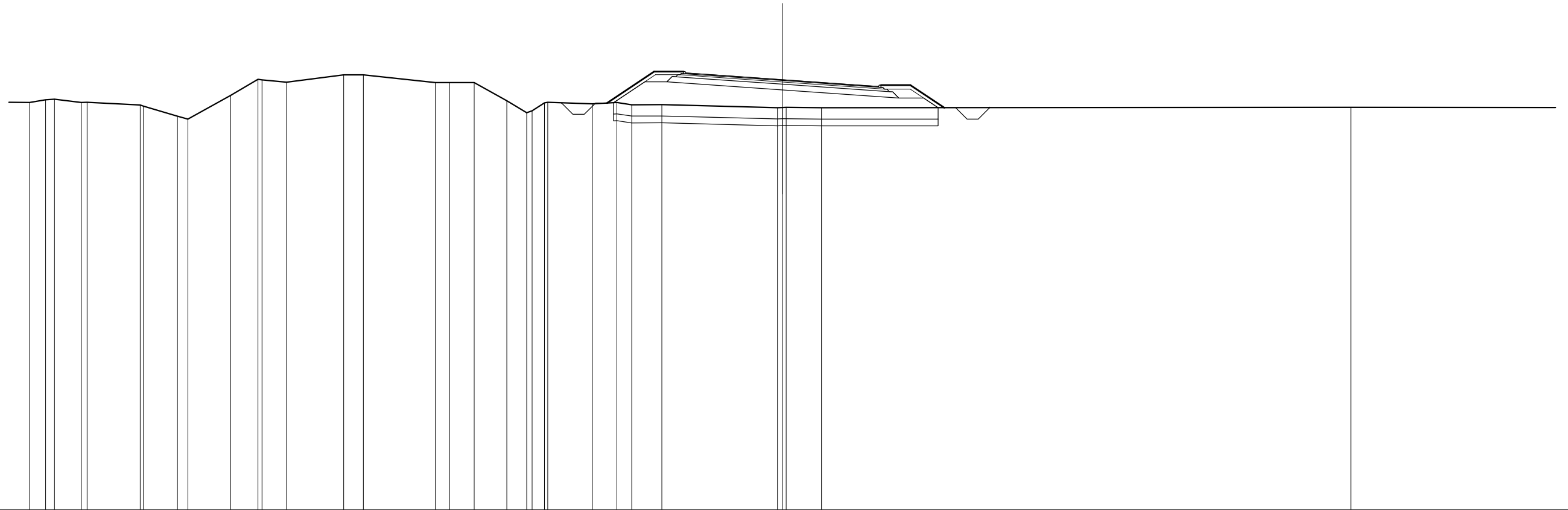
QUOTE TERRENO	23.82	23.86	23.79	23.24	23.08	23.85	24.94	24.86	24.80	25.00	24.98	24.76	24.76	24.77	24.29	23.72	23.45	23.50	23.88	23.91	23.85	23.91	23.80	23.80	23.69	23.76	23.75	23.65	23.67			
QUOTE PROGETTO																				23.90	23.80	23.80	25.24	25.18	25.11	24.90	24.69	24.62	24.68	23.65	23.65	23.65
DIST.PARZIALI PROGETTO																				2.00	2.15	1.40	1.00	3.25	3.25	1.00	1.40	1.54	2.00			
DIST. PROGR. PROGETTO																				-9.94	-9.80	-7.80	-5.65	-4.25	-3.25	0.00	3.25	4.25	5.65	7.19	9.19	9.19

SCAVI E BONIFICHE	
FOSSO	0.982 mq
SCOTICO	14.312 m
BONIFICA	4.294 mq

RILEVATI	
RILEVATO	10.001 mq
TERRENO VEGETALE	2.196 mq

SOVRASTRUTTURA STRADALE	
STRATO DI USURA	8.500 m
STRATO DI BINDER	8.900 m
STRATO DI BASE	0.933 mq
STRATO DI FONDAZIONE	2.494 mq

SEZIONE N. : 38
 QT. PROGETTO : 24.892
 DIST.PROG. : 611.397
 DIST.PREC. : 3.224
 DIST.SUCC. : 13.603



SCALA 1:200

QT.RIF. 5.951

QUOTE TERRENO	-23.89	-24.01	-24.03	-23.89	-23.89	-23.77	-23.72	-23.29	-23.16	-24.21	-24.91	-24.88	-24.78	-25.11	-25.10	-24.76	-24.76	-24.76	-23.96	-23.44	-23.52	-23.87	-23.89	-23.83	-23.89	-23.79	-23.79	-23.66	-23.67	-23.65	-23.67	
QUOTE PROGETTO																					23.87	23.86	23.86	25.25	25.19	25.12	24.89	24.66	24.59	24.65	23.66	23.66
DIST.PARZIALI PROGETTO																					2.00	2.08	1.40	1.00	3.25	3.25	1.00	1.40	1.50	2.00		
DIST. PROGR. PROGETTO																					-9.74	-9.73	-7.73	-5.65	-4.25	-3.25	0.00	-3.25	-4.25	-5.65	-7.15	9.15

SCAVI E BONIFICHE	
STERRO	0.003 mq
FOSSO	1.104 mq
SCOTICO	12.931 m
BONIFICA	3.882 mq

RILEVATI	
RILEVATO	7.395 mq
TERRENO VEGETALE	1.946 mq

SOVRASTRUTTURA STRADALE	
STRATO DI USURA	8.500 m
STRATO DI BINDER	8.900 m
STRATO DI BASE	0.933 mq
STRATO DI FONDAZIONE	2.494 mq

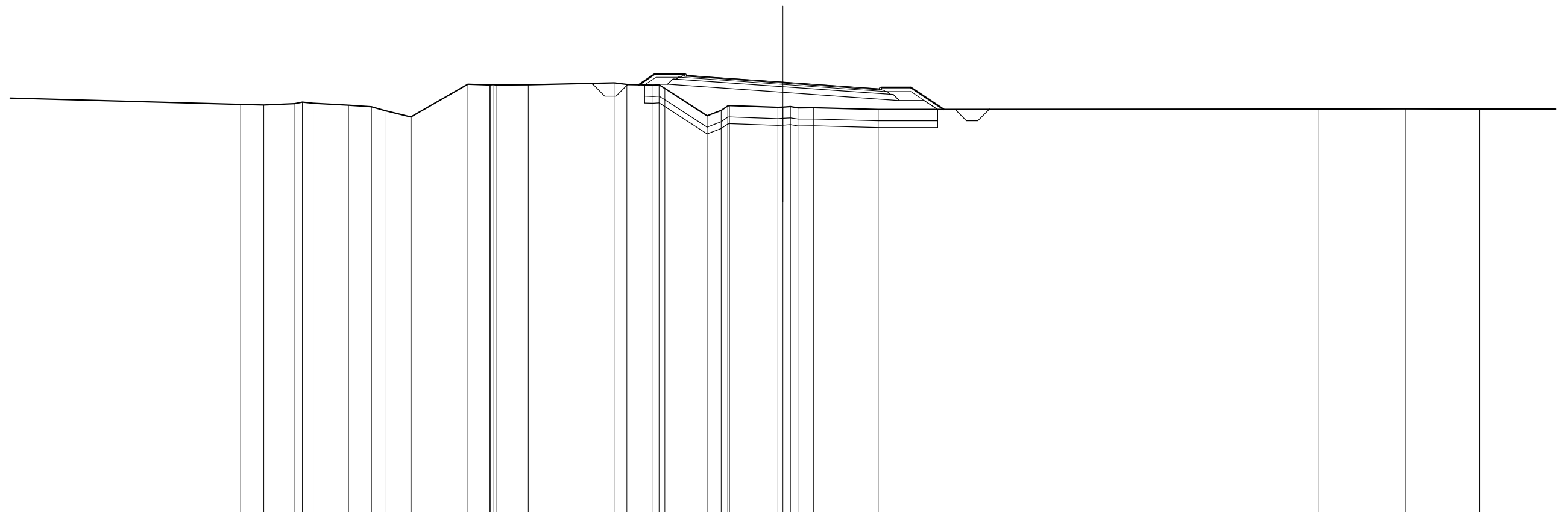
SEZIONE N. : 39

QT. PROGETTO : 24.866

DIST.PROG. : 625.000

DIST.PREC. : 13.603

DIST.SUCC. : 23.472



SCALA 1:200

QT.RIF. 5.802

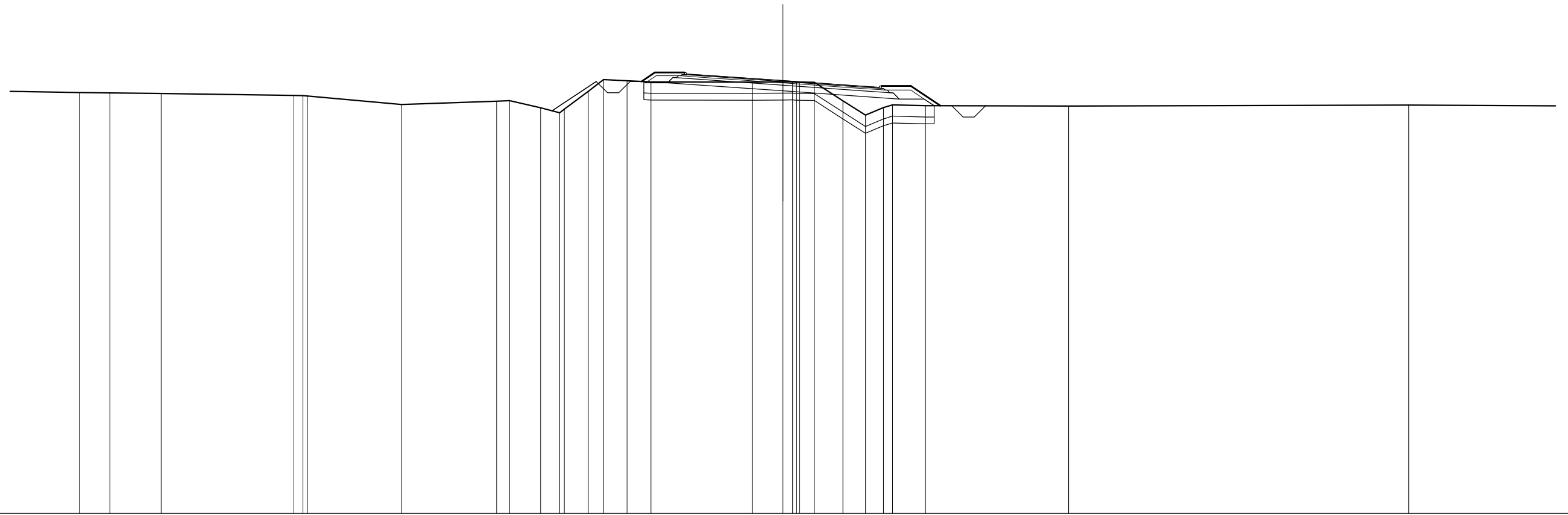
QUOTE TERRENO	23.88	23.86	23.92	23.98	23.93	23.85	23.78	23.61	23.33	23.34	24.78	24.75	24.74	24.76	24.74	24.75	24.84	24.77	24.73	24.75	24.59	23.38	23.62	23.82	23.83	23.75	23.77	23.79	23.73	23.73	23.66	23.68	23.68	23.68
QUOTE PROGETTO																	24.81	24.75	24.75	25.22	25.16	25.09			24.87		24.64	24.57	24.63	23.66	23.66	23.66	23.66	23.66
DIST.PARZIALI PROGETTO																	2.00	0.71	1.40	1.00	3.25		3.25		1.00	1.40	1.45	2.00						
DIST. PROGR. PROGETTO																	-8.45	-8.36	-6.36	-5.65	-4.25	-3.25		0.00		-3.25	-4.25	-5.65	-7.10	9.10	9.11			

SCAVI E BONIFICHE	
STERRO	1.936 mq
FOSSO	1.058 mq
SCOTICO	12.819 m
BONIFICA	3.845 mq

RILEVATI	
RILEVATO	2.120 mq
TERRENO VEGETALE	1.914 mq

SOVRASTRUTTURA STRADALE	
STRATO DI USURA	8.500 m
STRATO DI BINDER	8.900 m
STRATO DI BASE	0.933 mq
STRATO DI FONDAZIONE	2.494 mq

SEZIONE N. : 40
 QT. PROGETTO : 24.822
 DIST.PROG. : 648.472
 DIST.PREC. : 23.472
 DIST.SUCC. : 10.700



SCALA 1:200

QT.RIF. 5.742

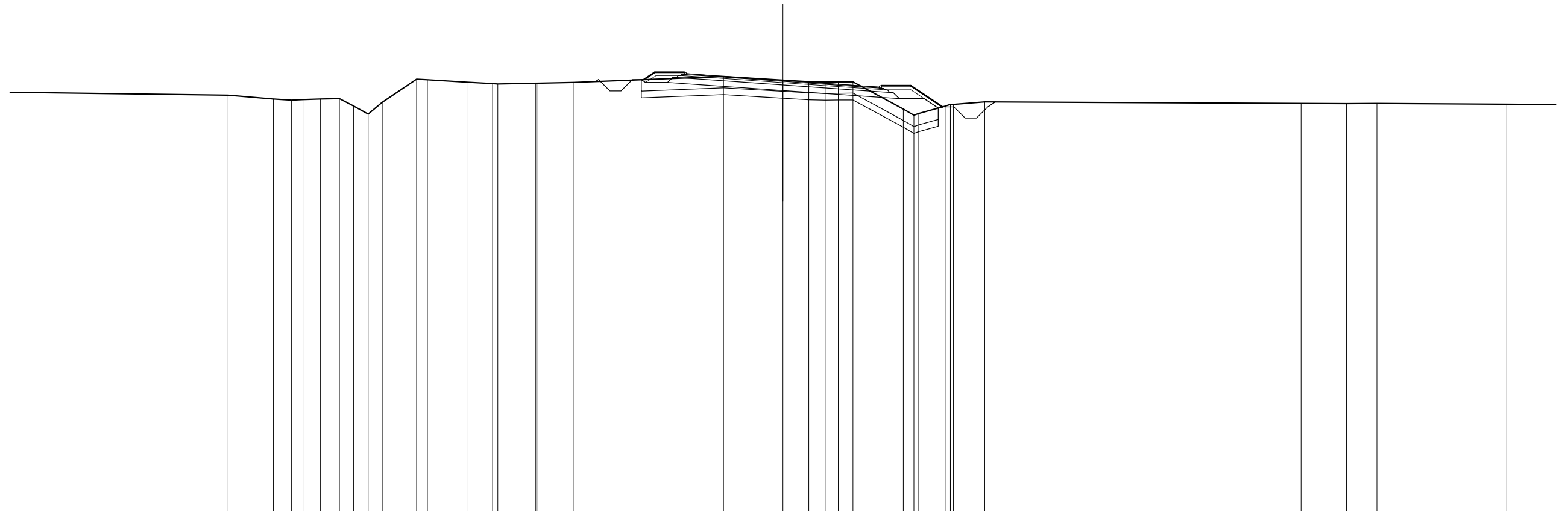
QUOTE TERRENO	-24.30	-24.28	-24.26	-24.17	-24.16	-24.15	-23.77	-23.92	-23.94	-23.63	-23.41	-23.57	-24.35	-24.87	-24.82	-24.77	-24.76	-24.77	-24.77	-24.76	-24.76	-24.75	-23.93	-23.30	-23.63	-23.76	-23.72	-23.70	-23.75
QUOTE PROGETTO										23.49	24.79	24.79	25.18	25.12	25.05		24.82			24.59	24.52	24.58	23.72		23.72	23.71			
DIST.PARZIALI PROGETTO										1.94	2.00	0.59	1.40	1.00	3.25		3.25			1.00	1.40	1.30	2.00						
DIST. PROGR. PROGETTO										-10.18	-8.24	-6.24	-5.65	-4.25	-3.25		0.00			-3.25	-4.25	-5.65	-6.95		8.95	8.96			

SCAVI E BONIFICHE	
STERRO	4.099 mq
FOSSO	1.220 mq
SCOTICO	13.099 m
BONIFICA	3.929 mq

RILEVATI	
RILEVATO	0.978 mq
TERRENO VEGETALE	1.947 mq

SOVRASTRUTTURA STRADALE	
STRATO DI USURA	8.500 m
STRATO DI BINDER	8.900 m
STRATO DI BASE	0.933 mq
STRATO DI FONDAZIONE	2.494 mq

SEZIONE N. : 41
 QT. PROGETTO : 24.802
 DIST.PROG. : 659.172
 DIST.PREC. : 10.700
 DIST.SUCC. : 7.106



SCALA 1:200

QT.RIF. 5.712

QUOTE TERRENO	24.15	23.98	23.93	23.95	23.98	24.00	23.67	23.32	23.84	24.85	24.83	24.72	24.66	24.65	24.68	24.68	24.71	24.98	24.82	24.75	24.73	24.74	24.74	23.54	23.26	23.34	23.67	23.74	23.74	23.86	23.79	23.78	23.78	23.75
QUOTE PROGETTO																		24.75	24.80	24.84	24.84	24.57	24.50	24.56	23.63	23.63	23.85							
DIST.PARZIALI PROGETTO																		2.00	3.25	0.48	1.40	1.00	1.00	1.40	1.39	2.00								
DIST. PROGR. PROGETTO																		-8.26	-8.13	-6.13	-5.65	-4.25	-3.25	0.00	3.25	4.25	5.65	7.05	9.05	9.37				

SCAVI E BONIFICHE	
STERRO	4.243 mq
FOSSO	0.752 mq
SCOTICO	9.542 m
BONIFICA	2.862 mq

RILEVATI	
RILEVATO	0.093 mq
TERRENO VEGETALE	0.785 mq

SOVRASTRUTTURA STRADALE	
STRATO DI USURA	8.500 m
STRATO DI BINDER	8.700 m
STRATO DI BASE	0.891 mq
STRATO DI FONDAZIONE	1.242 mq

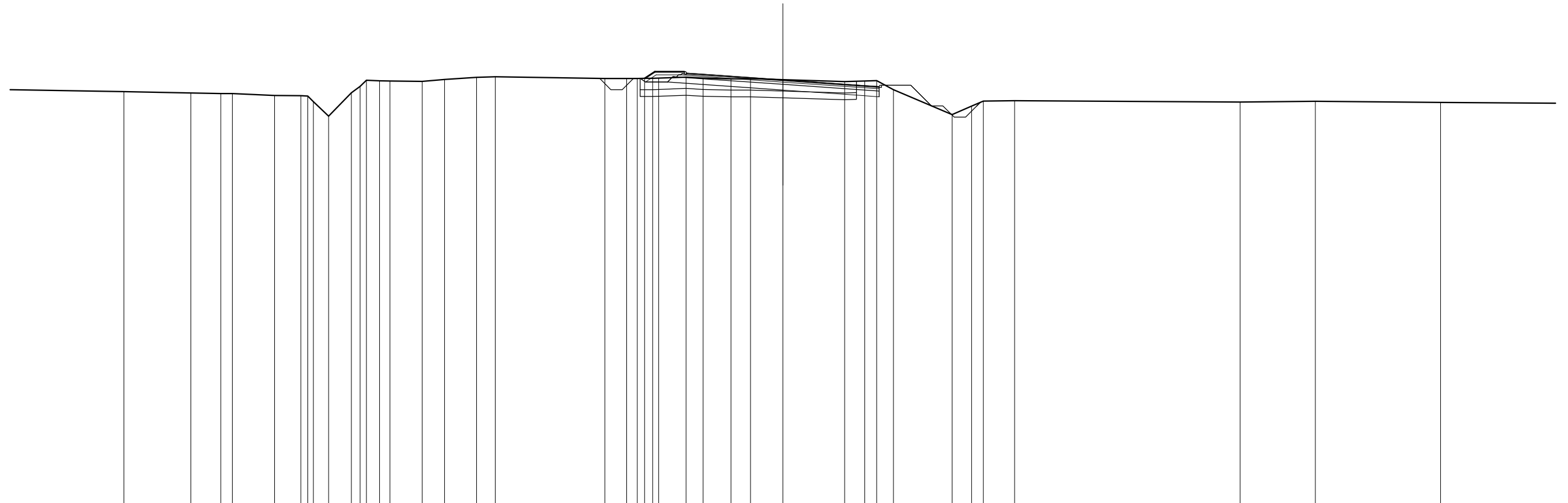
SEZIONE N. : 42

QT. PROGETTO : 24.788

DIST.PROG. : 666.278

DIST.PREC. : 7.106

DIST.SUCC. : 8.722



SCALA 1:200

QT.RIF. 6.042

QUOTE TERRENO	-24.27	-24.21	-24.18	-24.18	-24.09	-24.09	-24.07	-23.82	-23.18	-24.21	-24.50	-24.77	-24.74	-24.74	-24.72	-24.81	-24.90	-24.92	-24.85	-24.85	-24.85	-24.85	-24.85	-24.86	-24.91	-24.86	-24.83	-24.83	-24.79	-24.71	-24.74	-24.75	-24.35	-23.26	-23.63	-23.85	-23.87	-23.81	-23.84	-23.79		
QUOTE PROGETTO																			24.85	24.85	24.85	25.15	25.09	25.02		24.79			24.56	24.49	24.55	24.55	23.64		23.64	23.80						
DIST.PARZIALI PROGETTO																			2.00	1.40	1.00	3.25	3.25		3.25			1.00	1.30	0.91	2.00											
DIST. PROGR. PROGETTO									-8.09	-8.09	-6.09	-5.65	-4.25	-3.25		0.00													3.25	4.25	4.35	5.65	6.56		8.56	8.72						

SCAVI E BONIFICHE	
STERRO	4.799 mq
FOSSO	0.462 mq
SCOTICO	9.641 m
BONIFICA	2.893 mq

RILEVATI	
RILEVATO	0.835 mq
TERRENO VEGETALE	0.746 mq

SOVRASTRUTTURA STRADALE	
STRATO DI USURA	8.500 m
STRATO DI BINDER	8.700 m
STRATO DI BASE	0.891 mq
STRATO DI FONDAZIONE	1.242 mq

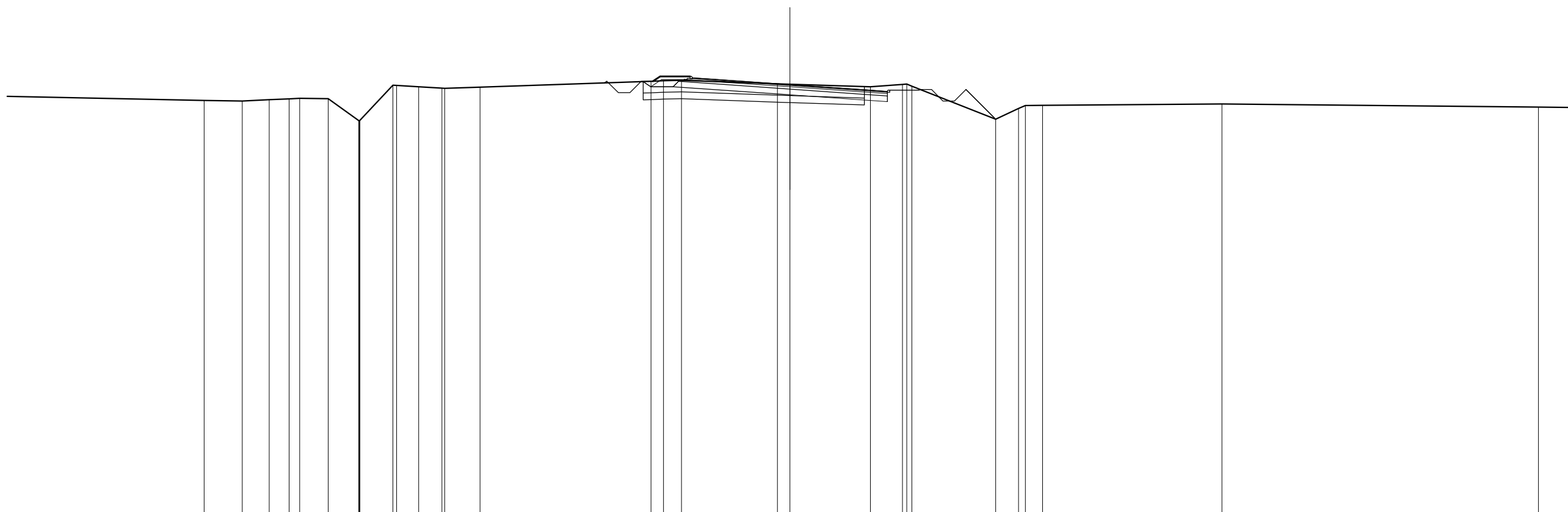
SEZIONE N. : 43

QT. PROGETTO : 24.772

DIST.PROG. : 675.000

DIST.PREC. : 8.722

DIST.SUCC. : 25.000



SCALA 1:200

QT.RIF. 6.059

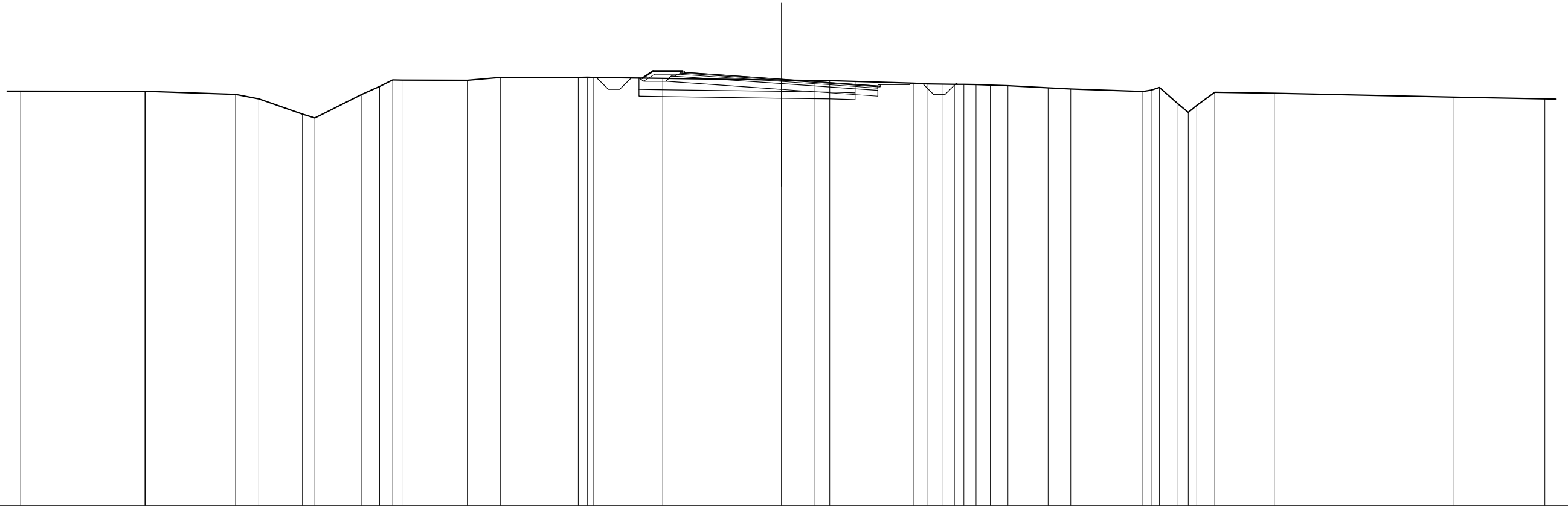
QUOTE TERRENO	-24.08	-24.05	-24.11	-24.15	-24.18	-24.16	-23.20	-23.19	-23.21	-24.74	-24.67	-24.62	-24.61	-24.66	-24.91	-24.93	-24.95	-24.81	-24.79	-24.67	-24.78	-24.79	-24.70	-23.26	-23.73	-23.86	-23.87	-23.93	-23.79		
QUOTE PROGETTO															24.84	24.92	24.92	25.13	25.07	25.00				24.54	24.47	24.53	24.53	24.56	24.56	23.26	
DIST.PARZIALI PROGETTO															2.00	1.40	1.00	3.25	3.25	1.00	1.30	2.00	1.30								
DIST. Progr. PROGETTO															-8.08	-7.97	-5.97	-5.65	-4.25	-3.25	0.00			3.25	4.25	4.35	5.65	5.67	7.67	8.97	

SCAVI E BONIFICHE	
STERRO	3.815 mq
FOSSO	0.973 mq
SCOTICO	9.518 m
BONIFICA	2.855 mq

RILEVATI	
RILEVATO	0.008 mq
TERRENO VEGETALE	0.789 mq

SOVRASTRUTTURA STRADALE	
STRATO DI USURA	8.500 m
STRATO DI BINDER	8.700 m
STRATO DI BASE	0.891 mq
STRATO DI FONDAZIONE	1.242 mq

SEZIONE N. : 44
 QT. PROGETTO : 24.724
 DIST.PROG. : 700.000
 DIST.PREC. : 25.000
 DIST.SUCC. : 12.628



SCALA 1:200

QT.RIF. 5.946

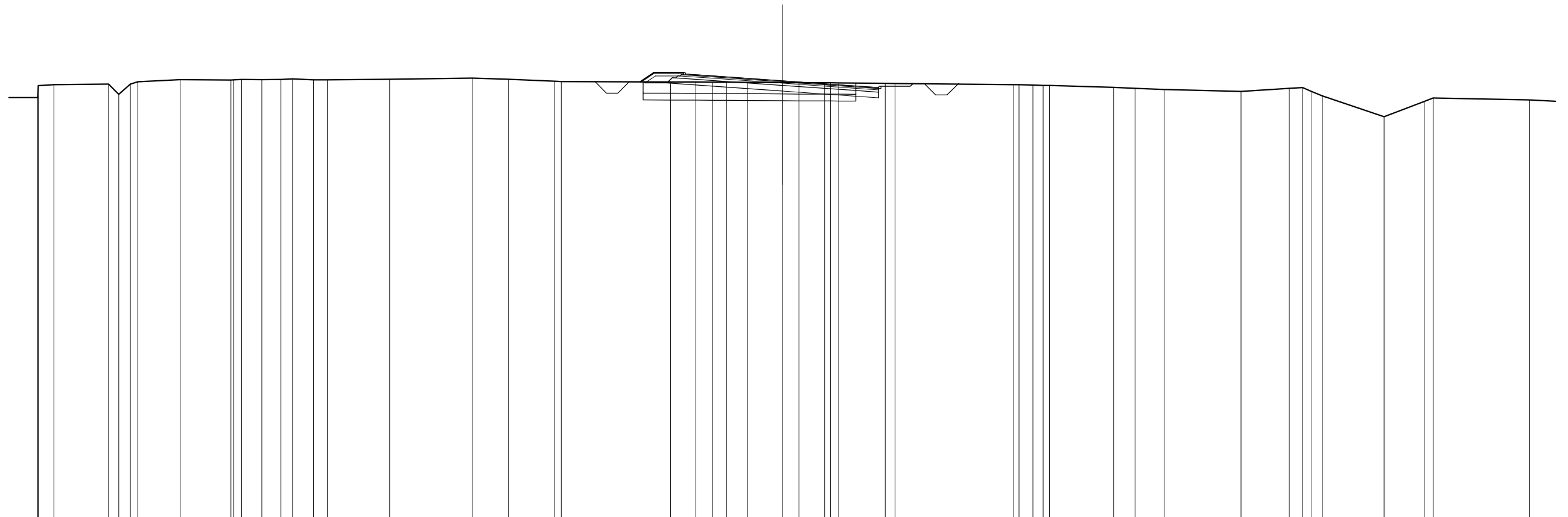
QUOTE TERRENO	24.19 24.19 24.19	24.19 24.19	24.05 23.85	23.18 23.01	24.05 24.40 24.69 24.68	24.67 24.80	24.80 24.81 24.80	24.76	24.68 24.66 24.65	24.54 24.51 24.51 24.50 24.49 24.49 24.46 24.43	24.34 24.29	24.17 24.24 24.36 23.64 23.26 23.56 24.14	24.10	23.93	23.86	
QUOTE PROGETTO							24.80 24.77	24.77 25.08	25.02 24.95	24.72	24.50 24.43 24.49 24.55	24.55 24.50				
DIST.PARZIALI PROGETTO							2.00	1.40	1.00	3.25	3.25	1.00 1.30	2.00			
DIST. PROGR. PROGETTO							-8.16 -8.12	-6.12 -5.65	-4.25 -3.25	0.00	-3.25 4.25 4.35 5.65 5.71	7.71 7.76				

SCAVI E BONIFICHE	
STERRO	3.465 mq
FOSSO	0.989 mq
SCOTICO	9.385 m
BONIFICA	2.816 mq

RILEVATI	
RILEVATO	0.001 mq
TERRENO VEGETALE	0.790 mq

SOVRASTRUTTURA STRADALE	
STRATO DI USURA	8.500 m
STRATO DI BINDER	8.700 m
STRATO DI BASE	0.891 mq
STRATO DI FONDAZIONE	1.242 mq

SEZIONE N. : 45
 QT. PROGETTO : 24.700
 DIST.PROG. : 712.628
 DIST.PREC. : 12.628



SCALA 1:200

QT.RIF. 5.388

QUOTE TERRENO	23.96 24.42 24.49 24.53 24.56 24.10 24.56 24.66 24.75 24.74 24.74 24.76 24.75 24.76 24.79 24.74 24.75 24.77 24.82 24.77 24.68 24.67 24.65 24.65 24.65 24.64 24.64 24.62 24.62 24.62 24.61 24.61 24.59 24.59 24.53 24.53 24.51 24.50 24.49 24.42 24.37 24.31 24.24 24.37 24.41 24.22 24.04 23.12 23.79 23.95 23.86
QUOTE PROGETTO	24.67 24.66 24.66 25.06 25.00 24.93 24.70 24.47 24.40 24.46 24.46 24.58 24.58 24.56
DIST.PARZIALI PROGETTO	2.00 0.60 1.40 1.00 3.25 3.25 1.00 1.30 2.00
DIST. PROGR. PROGETTO	-8.26 -8.25 -6.25 -5.65 -4.25 -3.25 0.00 3.25 4.25 4.35 5.65 5.77 7.77 7.79