

COMMITTENTE:



ALTA SORVEGLIANZA:



GENERAL CONTRACTOR:



INFRASTRUTTURE FERROVIARIE STRATEGICHE DEFINITE DALLA LEGGE OBIETTIVO N. 443/01

PROGETTO DEFINITIVO

**LINEA AV/AC VERONA - PADOVA
SUB TRATTA VERONA - VICENZA
1° SUB LOTTO VERONA - MONTEBELLO VICENTINO**

DISEGNO

CAVALCAFERROVIA - IV06 CAVALCAFERROVIA AL km 18+887,94 - IV06C RAMPA EST-OVEST
QUADERNO DELLE SEZIONI TRASVERSALI

GENERAL CONTRACTOR		ITALFERR S.p.A.	SCALA : 1:200
 IL PROGETTISTA INTEGRATORE Franco Persio Bocchetto iscritto all'Ordine degli Ingegneri della Provincia di Roma al n° 8664 - Sez. A settore Civile e Ambientale Data:	CONSORZIO IRICAV DUE Il Direttore Data:		

COMMESSA	LOTTO	FASE	ENTE	TIPO DOC.	OPERA/DISCIPLINA	PROGR.	REV.
I N 0 D	0 0	D	I 2	W 9	I V 0 6 C X	0 0 2	B

	VISTO ATI BONIFICA	
	Firma	Data
	Ing.F.P.Bocchetto	

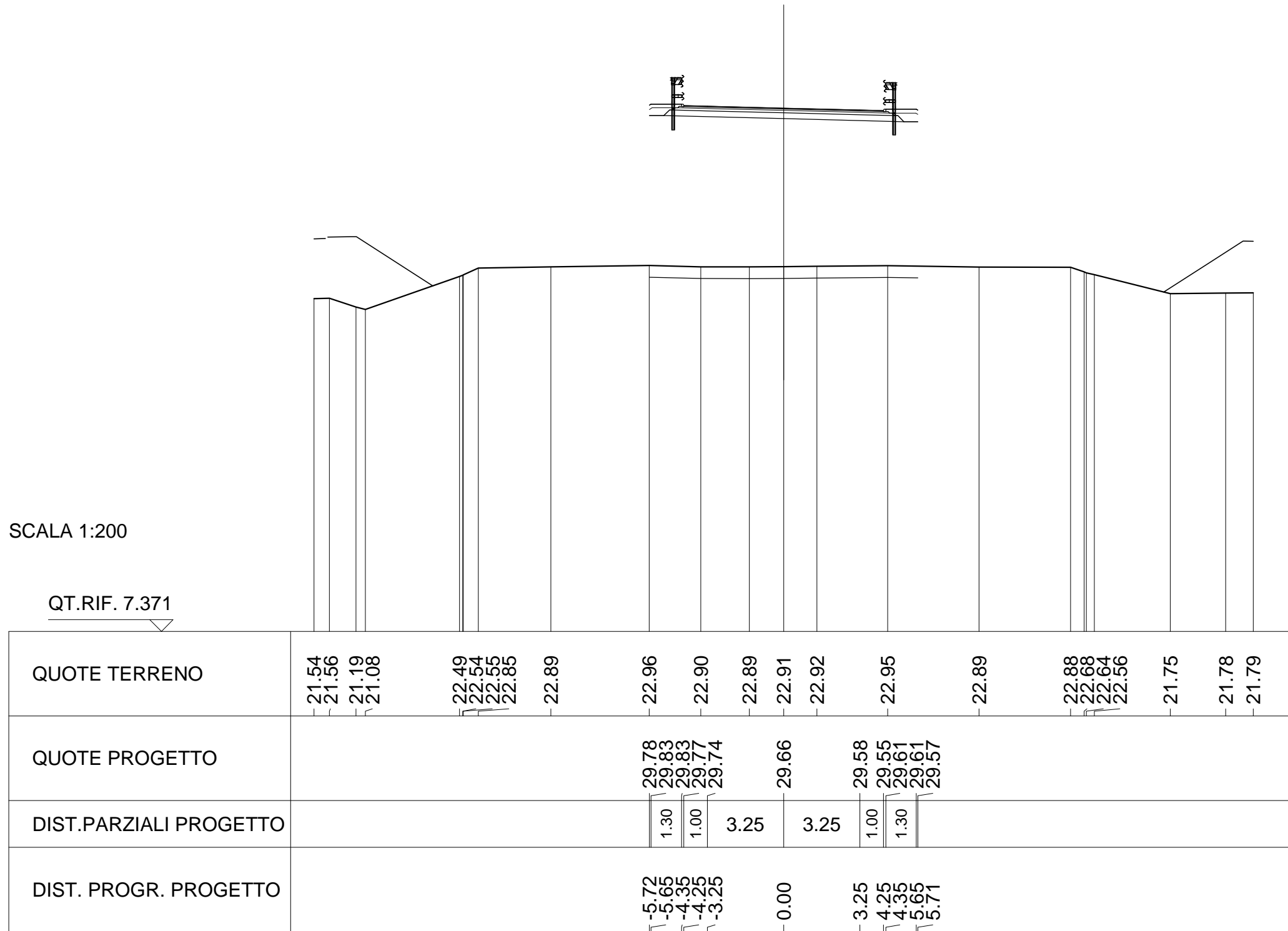
Progettazione:								
Rev.	Descrizione	Redatto	Data	Verificato	Data	Approvato	Data	Autorizzato
A	EMISSIONE	A.Rezzi	10/04/15	L.Lacopo	13/04/15	P.Polidori	13/04/15	Alberto Checchi iscritto all'Ordine degli Ingegneri della Provincia di Roma al n° 12414 - Sez. A settore Civile e Ambientale Data:
B	REVISIONE PER ISTRUTTORIA	M.Casaroli	17/07/15	S.Grimaldi	17/07/15	P.Polidori	17/07/15	

File: IN0D00DI2W9IV06CX002B_00A.DWG	CUP: J41E91000000009	n. Elab.:
	CIG: 3320049F17	

SEZIONE N. : 1
 QT. PROGETTO : 29.659
 DIST.PROG. : 0.000
 DIST.SUCC. : 25.000

SCALA 1:200

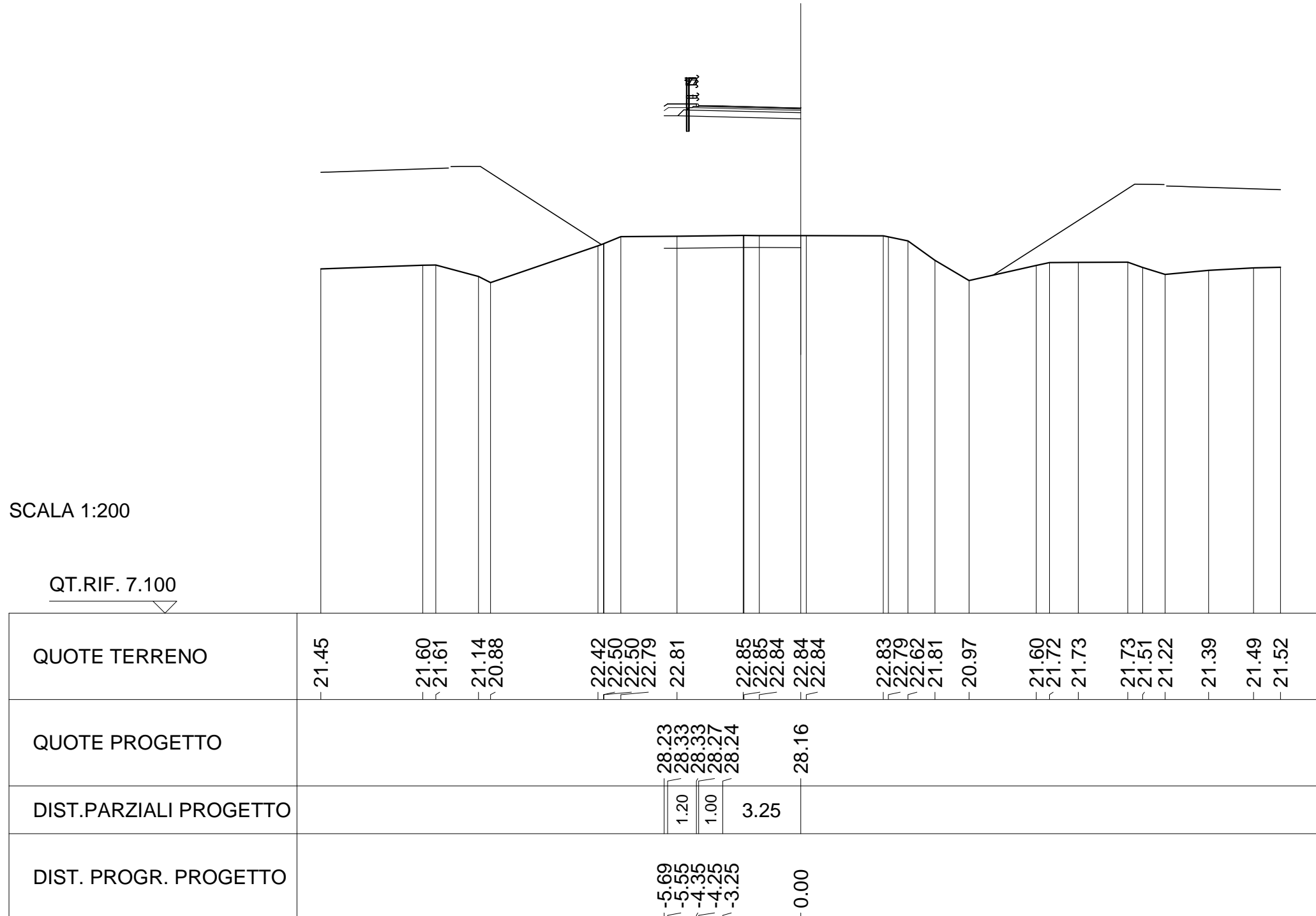
QT.RIF. 7.371



SEZIONE N. : 2
 QT. PROGETTO : 28.159
 DIST.PROG. : 25.000
 DIST.PREC. : 25.000
 DIST.SUCC. : 20.814

SCALA 1:200

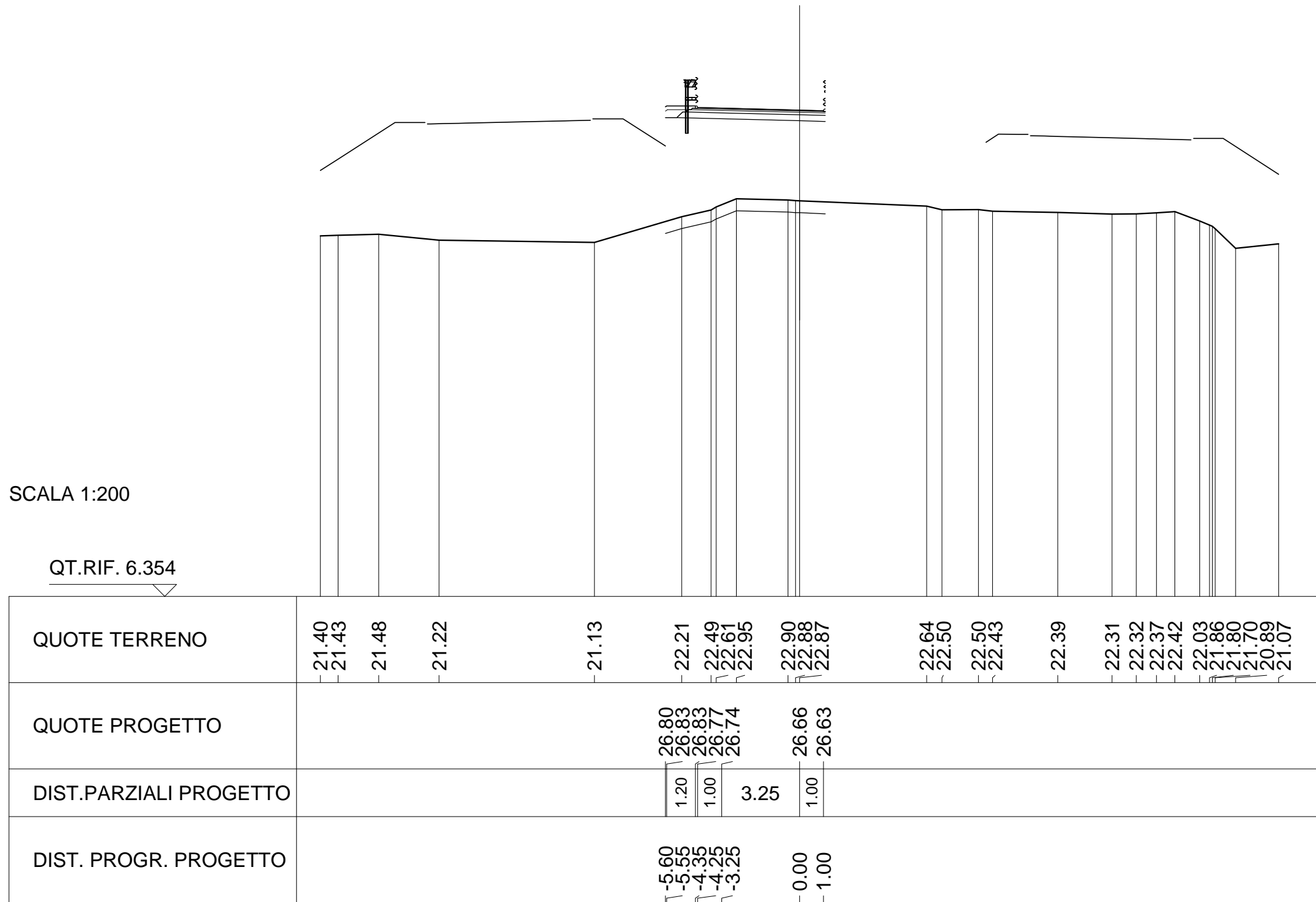
QT.RIF. 7.100



SEZIONE N. : 4
 QT. PROGETTO : 26.659
 DIST.PROG. : 50.000
 DIST.PREC. : 4.186
 DIST.SUCC. : 17.363

SCALA 1:200

QT.RIF. 6.354

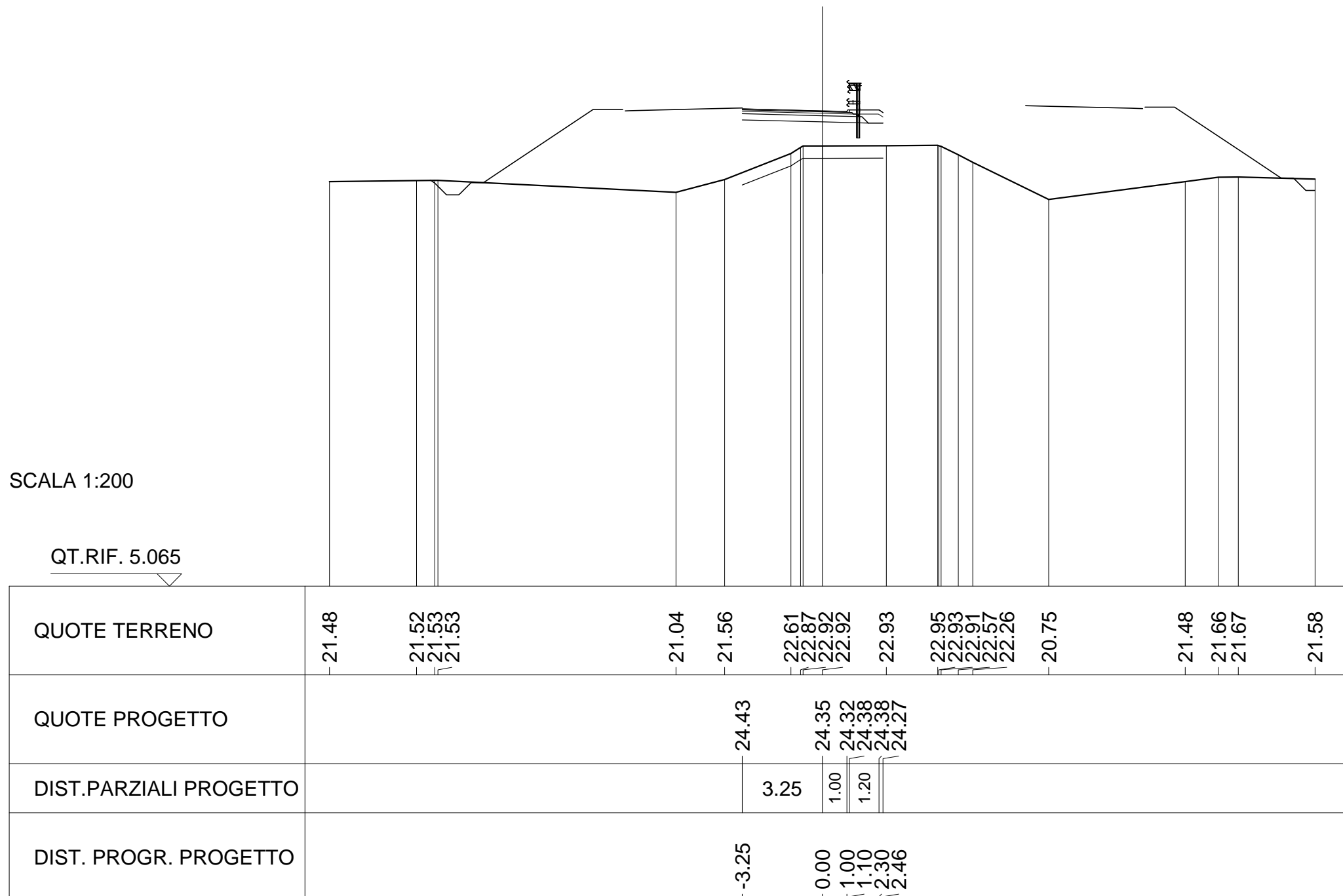


QUOTE TERRENO	-21.40 -21.43	-21.48	-21.22	-21.13	-22.21 -22.49 -22.61 -22.95	-22.90 -22.88 -22.87	-22.64 -22.50	-22.50 -22.43	-22.39	-22.31 -22.32 -22.37 -22.42	-22.03 -21.86 -21.80 -21.70 -20.89 -21.07
QUOTE PROGETTO					26.80 26.83 26.77 26.74	26.66 26.63					
DIST.PARZIALI PROGETTO					1.20 1.00 3.25	1.00					
DIST. PROGR. PROGETTO					-5.60 -4.55 -4.25 -3.25	-0.00 -1.00					

SEZIONE N. : 7
 QT. PROGETTO : 24.350
 DIST.PROG. : 88.911
 DIST.PREC. : 13.911
 DIST.SUCC. : 11.089

SCALA 1:200

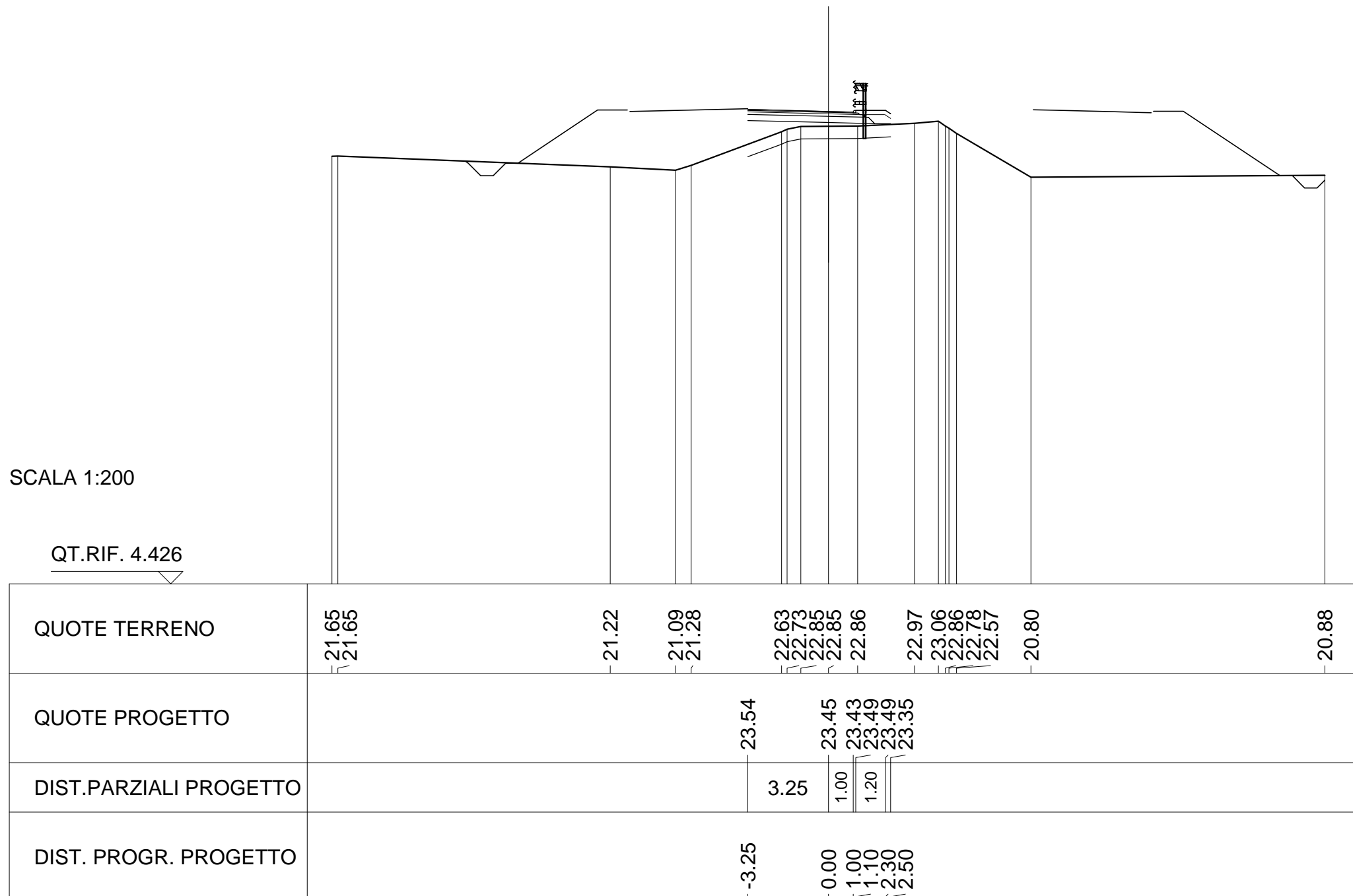
QT.RIF. 5.065



SEZIONE N. : 9
 QT. PROGETTO : 23.454
 DIST.PROG. : 110.069
 DIST.PREC. : 10.069
 DIST.SUCC. : 22.595

SCALA 1:200

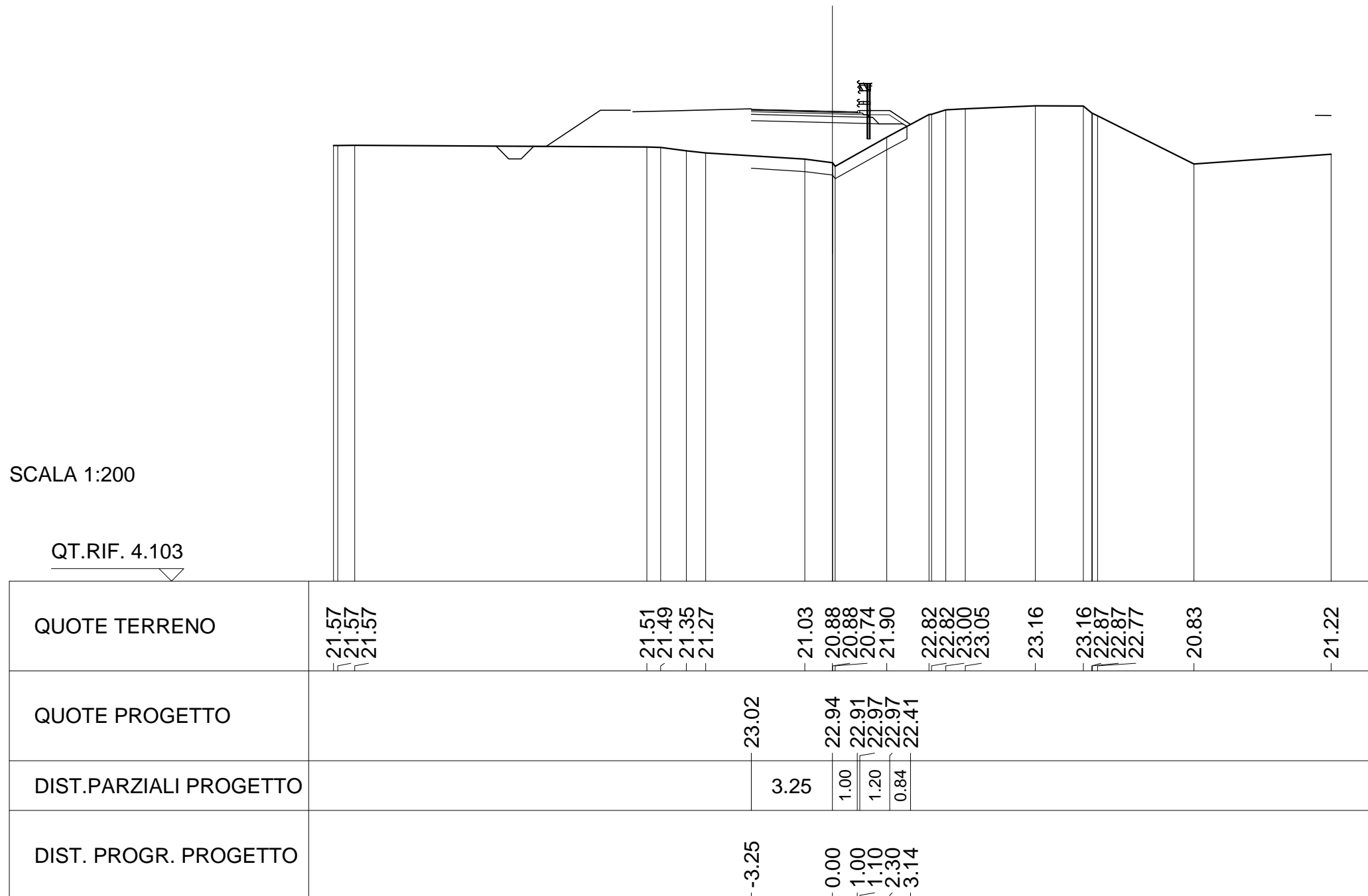
QT.RIF. 4.426



SEZIONE N. : 11
 QT. PROGETTO : 22.938
 DIST.PROG. : 155.258
 DIST.PREC. : 22.594
 DIST.SUCC. : 19.742

SCALA 1:200

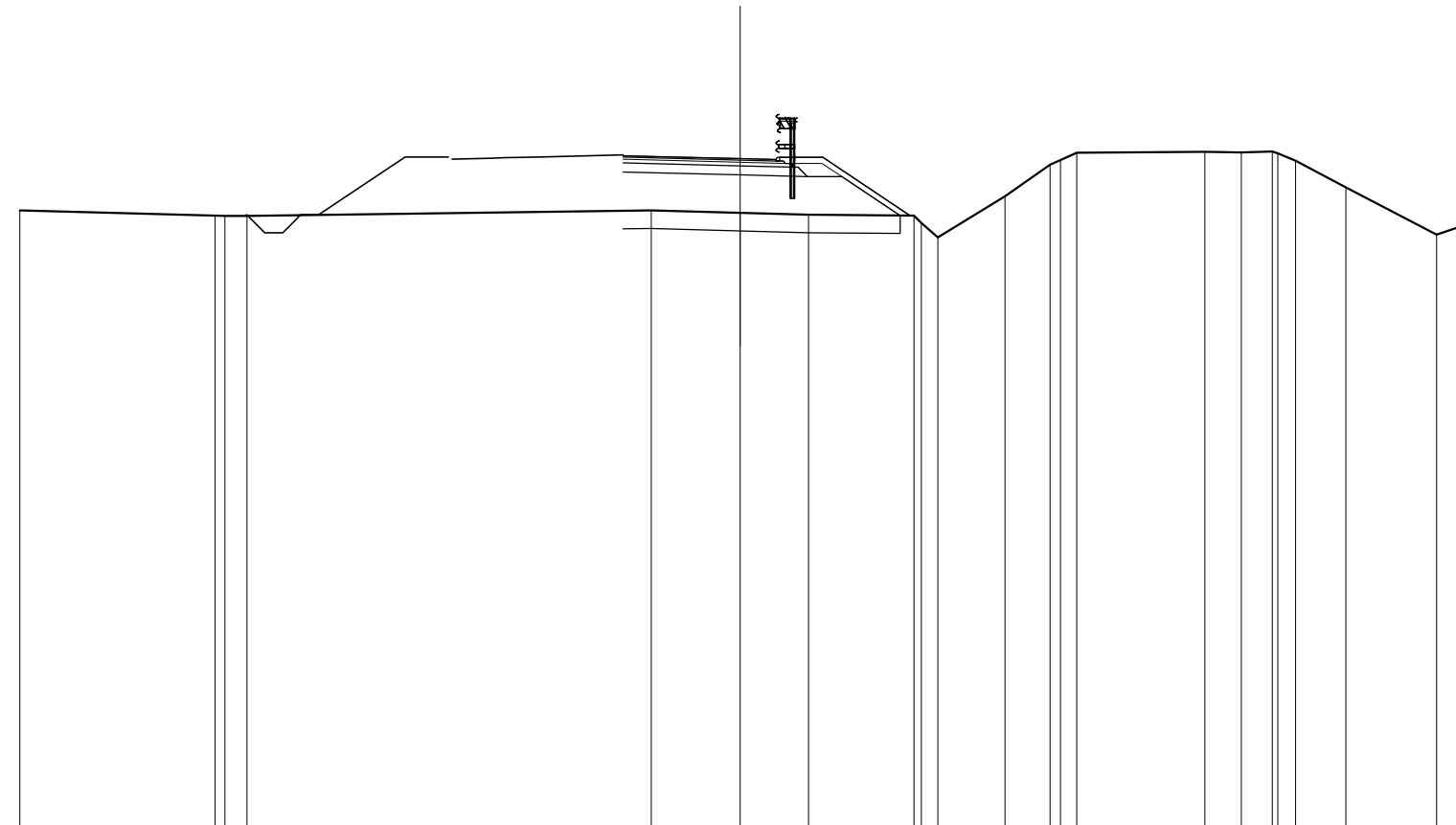
QT.RIF. 4.103



SEZIONE N. : 12
 QT. PROGETTO : 22.918
 DIST.PROG. : 175.000
 DIST.PREC. : 19.742
 DIST.SUCC. : 25.000

SCALA 1:200

QT.RIF. 4.338

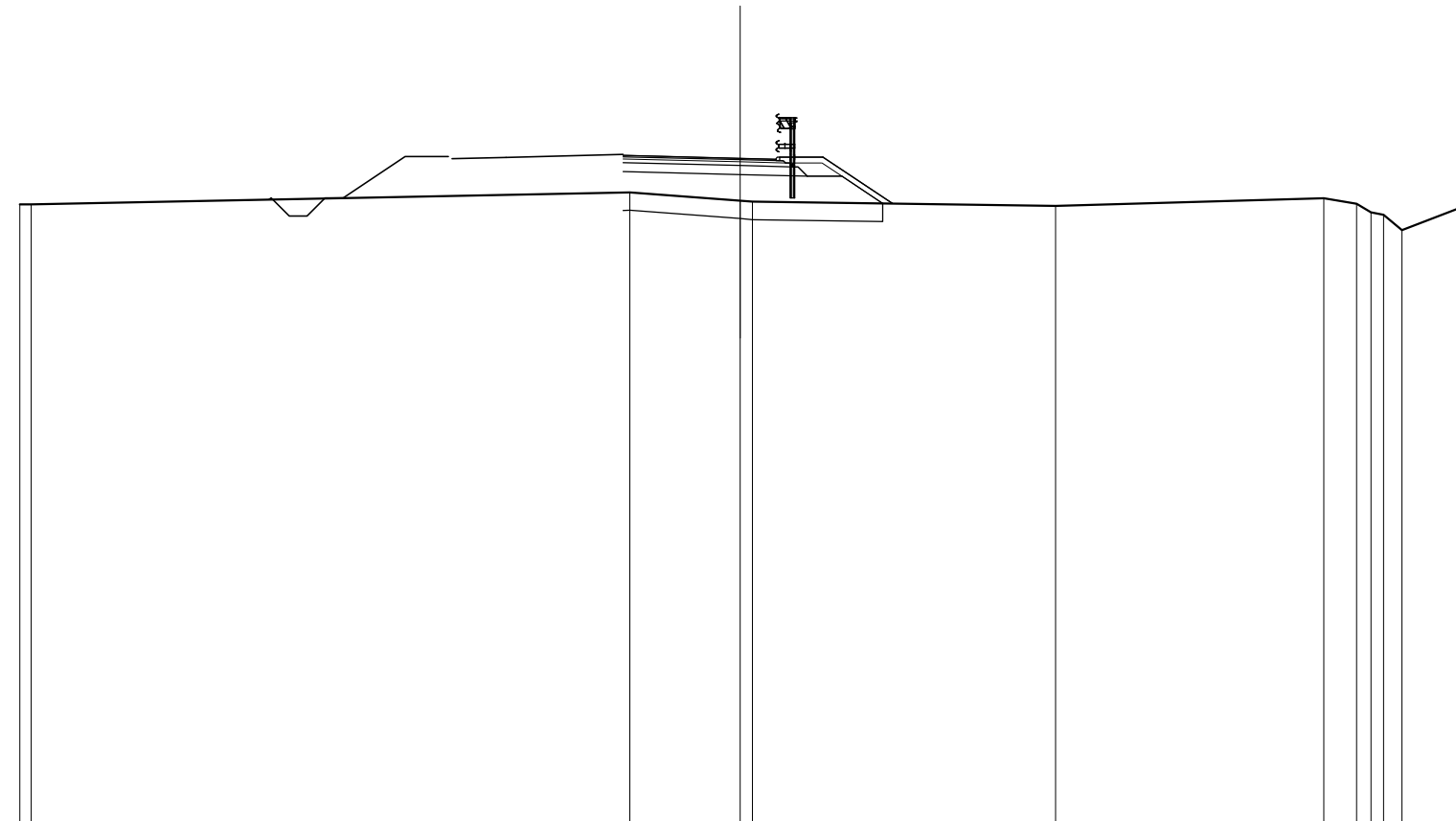


QUOTE TERRENO	-21.48	21.33 21.33 21.33	-21.48	-21.41	-21.36	21.34 21.13 20.73	-21.87	22.75 22.88 23.08	23.11	23.09	23.12 23.07 22.86 22.12	-20.81 -21.03
QUOTE PROGETTO			23.00	22.92	22.89 22.95 22.95	21.34						
DIST.PARZIALI PROGETTO			3.25	1.00	1.20	2.42						
DIST. PROGR. PROGETTO			-3.25	0.00	1.00 1.10 2.30	4.72						

SEZIONE N. : 15
 QT. PROGETTO : 22.862
 DIST.PROG. : 231.254
 DIST.PREC. : 6.254
 DIST.SUCC. : 18.746

SCALA 1:200

QT.RIF. 4.380

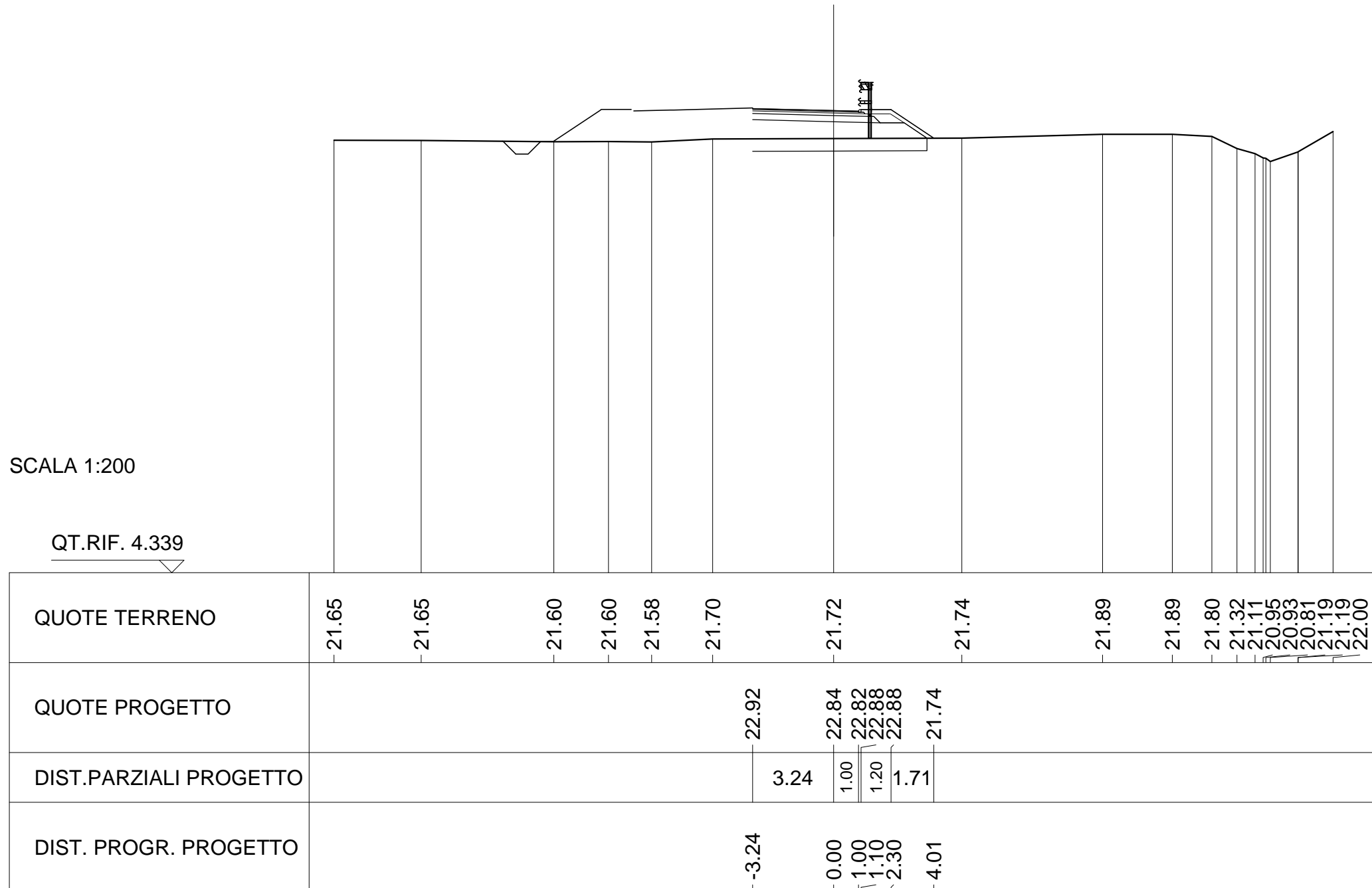


QUOTE TERRENO	-21.58 -21.59	-21.92	-21.69 -21.66	-21.54	-21.75 -21.60 -21.36 -21.29 -20.87 -21.47 -21.48
QUOTE PROGETTO		22.94	22.86 22.84 22.90 22.90	21.60	
DIST.PARZIALI PROGETTO		3.25	1.00 1.20 1.94		
DIST. PROGR. PROGETTO		-3.25	0.00 1.00 1.10 2.30	4.24	

SEZIONE N. : 16
 QT. PROGETTO : 22.843
 DIST.PROG. : 250.000
 DIST.PREC. : 18.746
 DIST.SUCC. : 26.196

SCALA 1:200

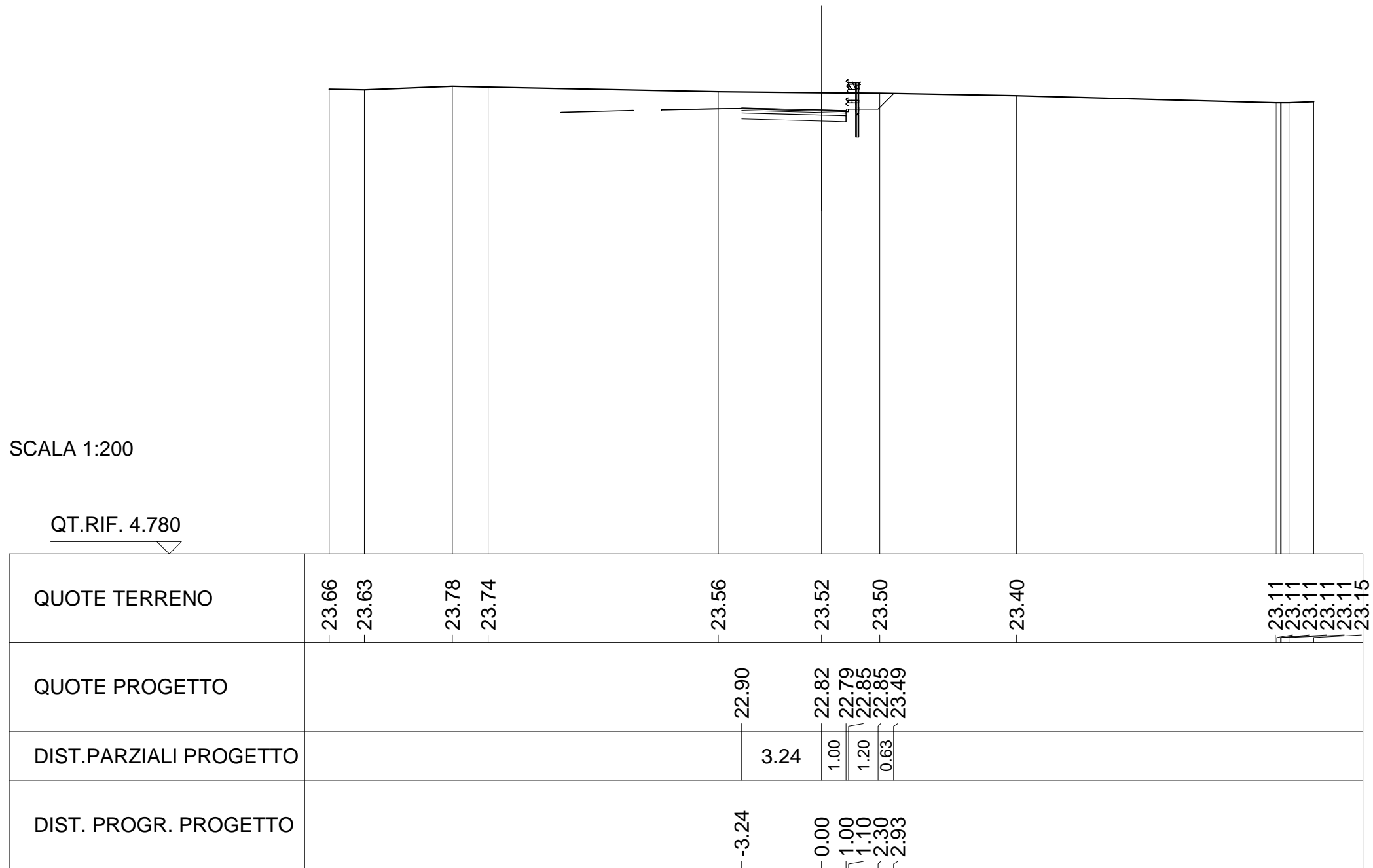
QT.RIF. 4.339



SEZIONE N. : 17
 QT. PROGETTO : 22.817
 DIST.PROG. : 276.196
 DIST.PREC. : 26.196
 DIST.SUCC. : 23.804

SCALA 1:200

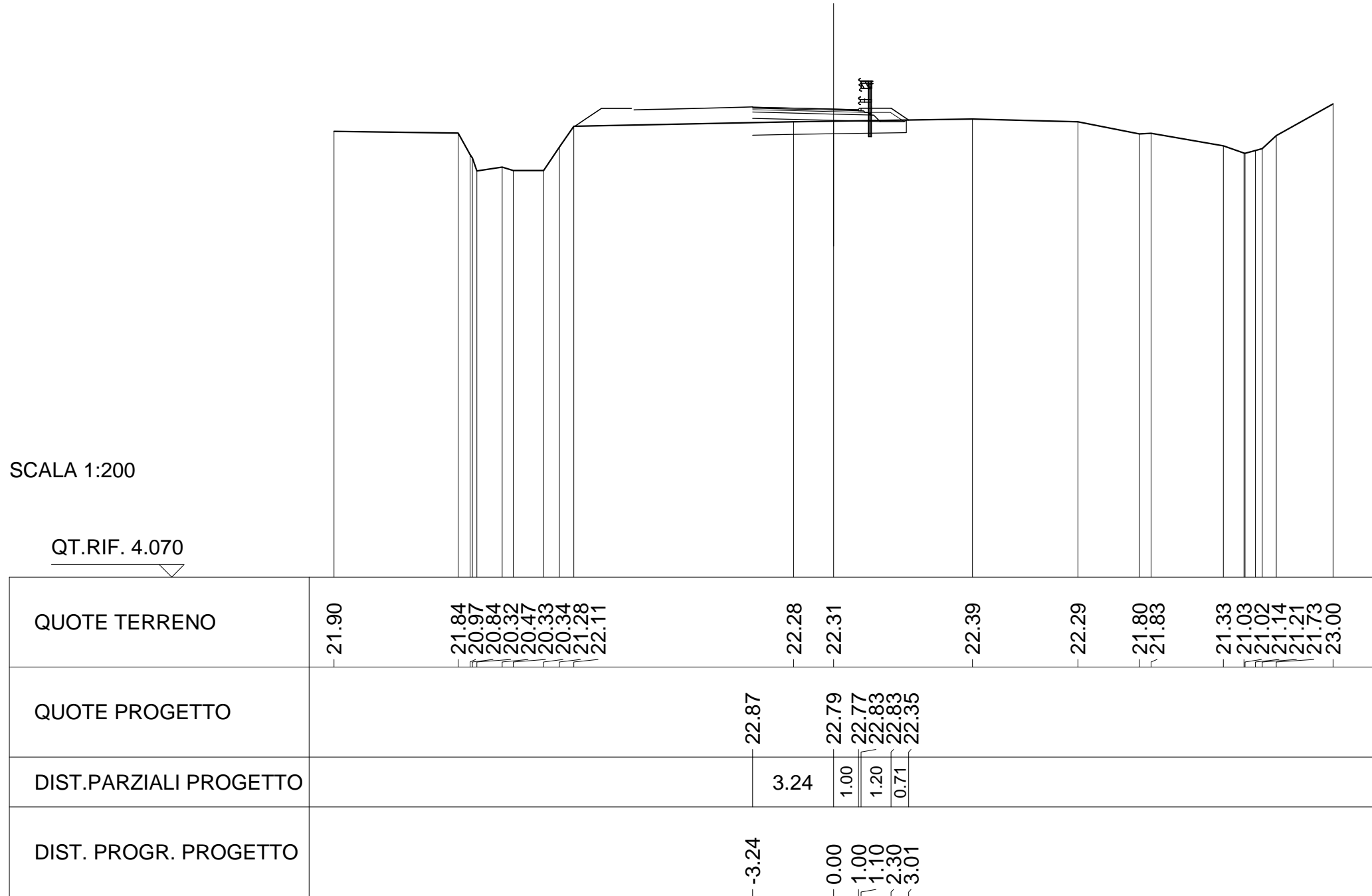
QT.RIF. 4.780



SEZIONE N. : 18
 QT. PROGETTO : 22.793
 DIST.PROG. : 300.000
 DIST.PREC. : 23.804
 DIST.SUCC. : 25.000

SCALA 1:200

QT.RIF. 4.070

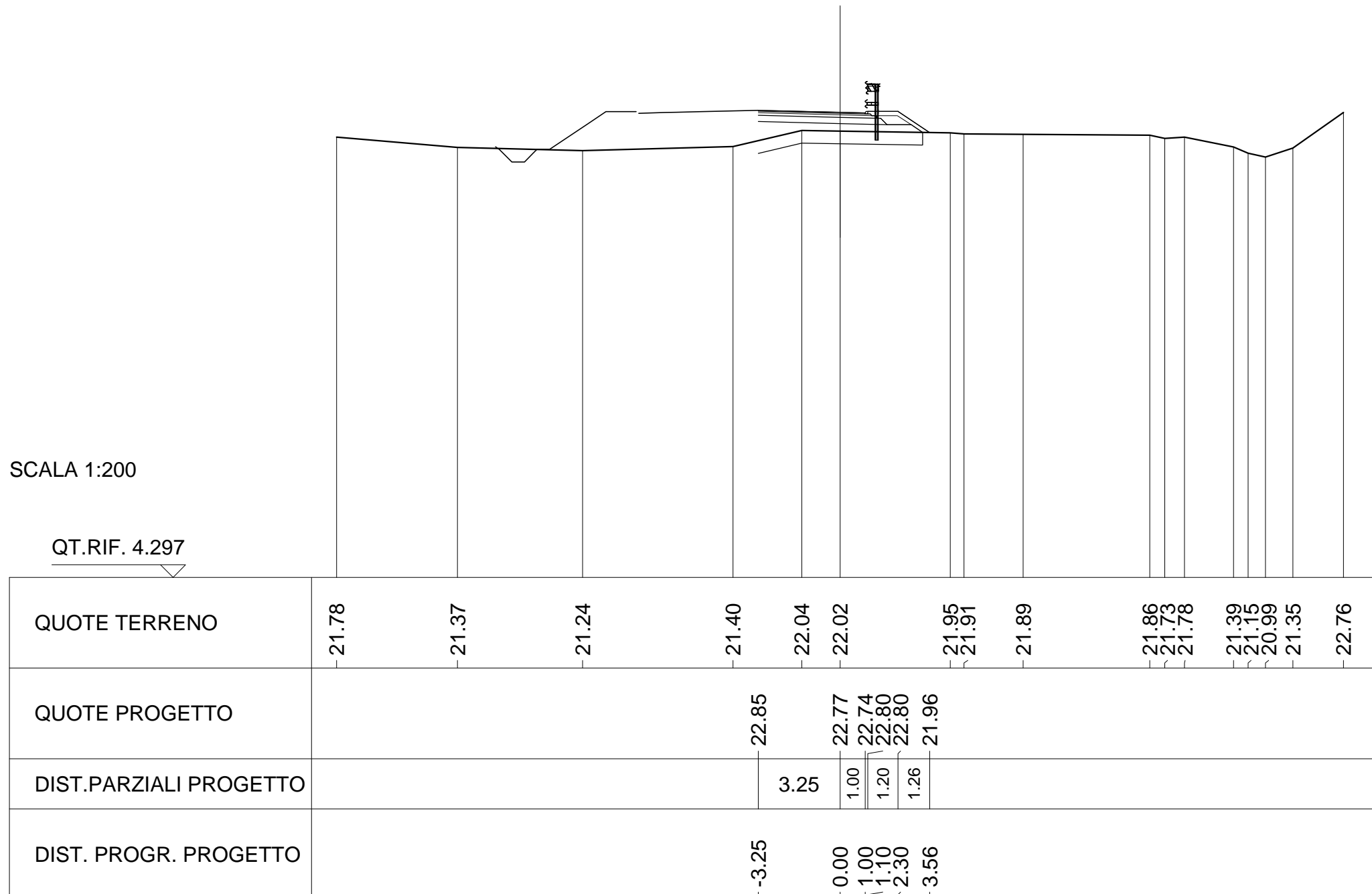


QUOTE TERRENO	-21.90	21.84 20.97 20.84 20.32 20.47 20.33 20.34 21.28 22.11	-22.28	-22.31	-22.39	-22.29	-21.80 21.83	21.33 21.03 21.02 21.14 21.21 21.73	-23.00
QUOTE PROGETTO			22.87	22.79 22.77 22.83 22.83 22.35					
DIST.PARZIALI PROGETTO			3.24	1.00 1.20 0.71					
DIST. PROGR. PROGETTO			-3.24	0.00 1.00 1.10 2.30 3.01					

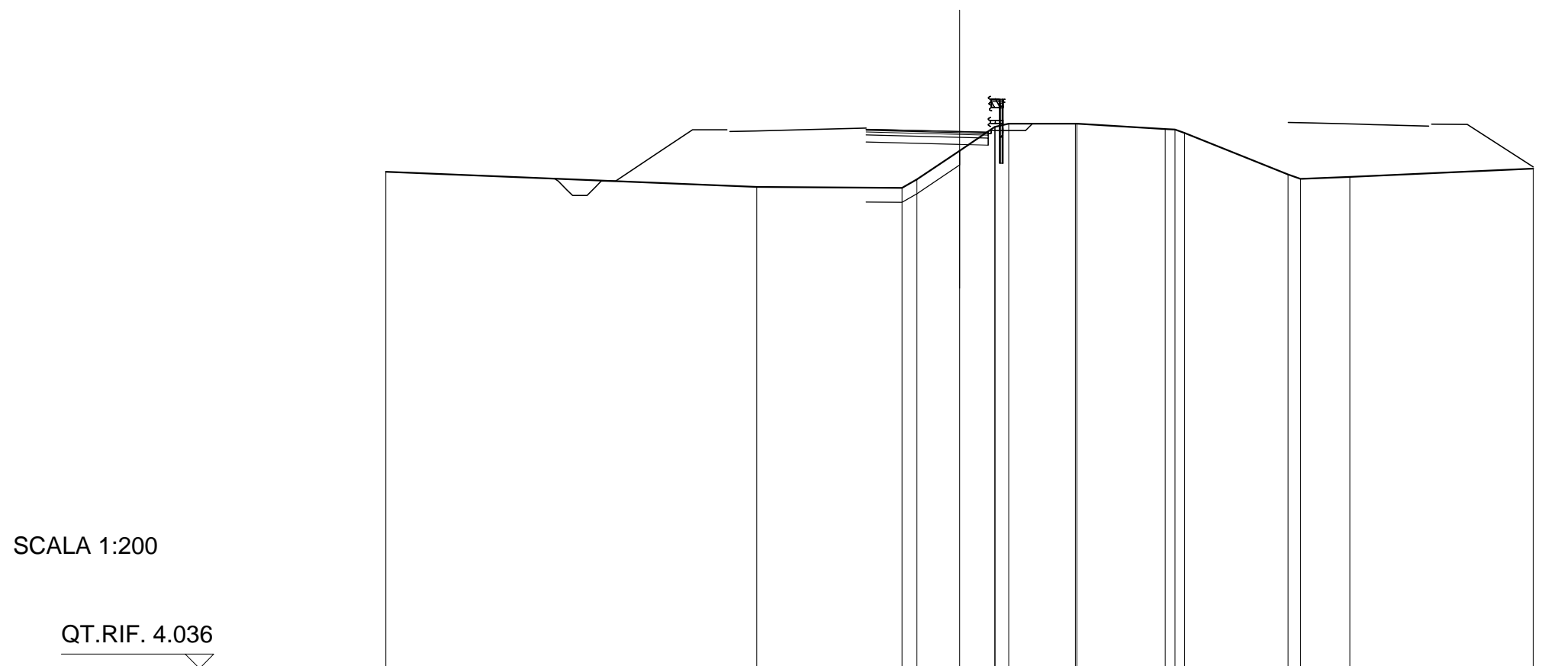
SEZIONE N. : 19
 QT. PROGETTO : 22.768
 DIST.PROG. : 325.000
 DIST.PREC. : 25.000
 DIST.SUCC. : 25.000

SCALA 1:200

QT.RIF. 4.297



SEZIONE N. : 24
QT. PROGETTO : 22.753
DIST.PROG. : 416.723
DIST.PREC. : 16.723
DIST.SUCC. : 8.277

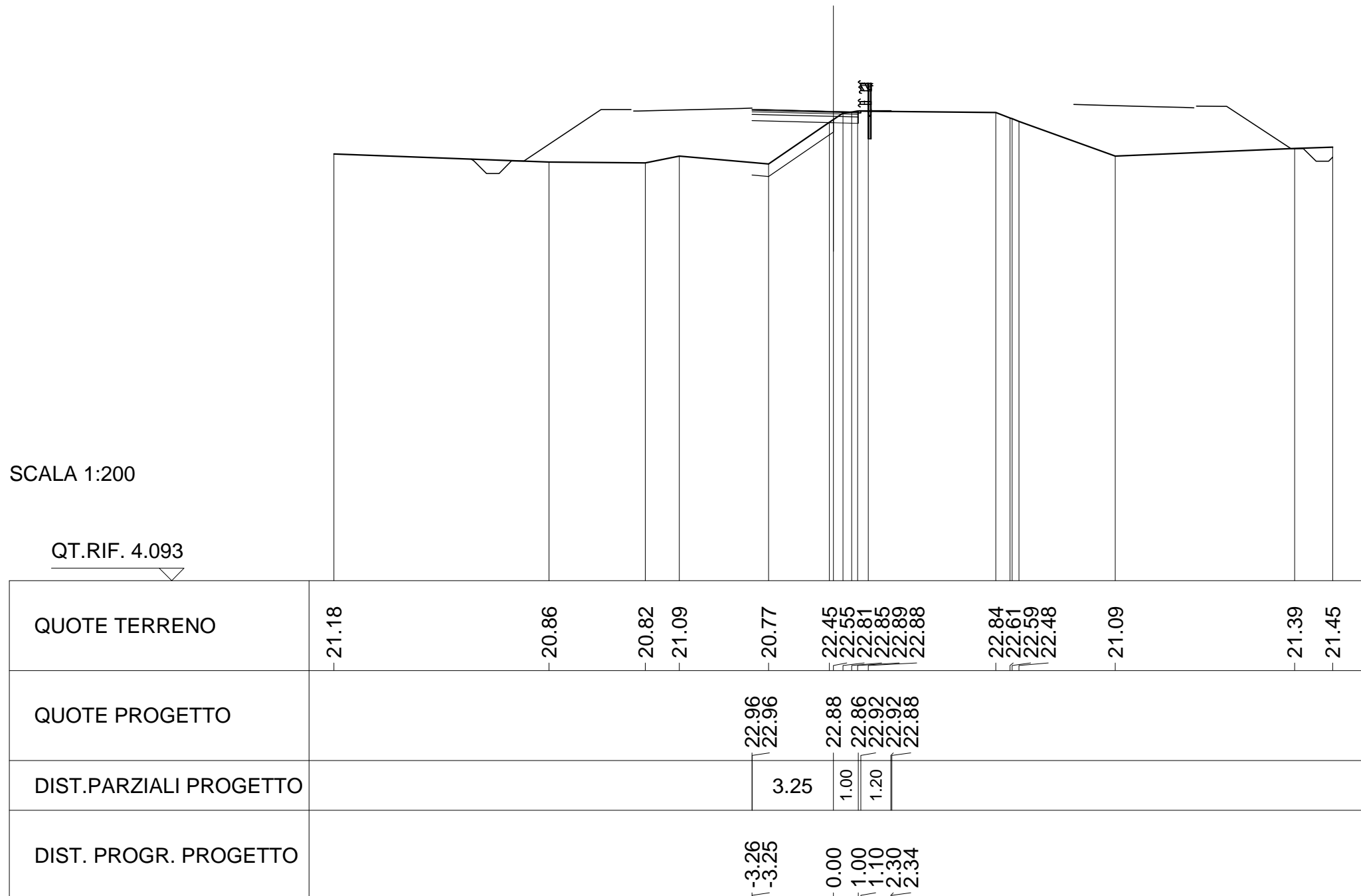


QUOTE TERRENO	-21.35		-20.82	20.79 21.09	22.09	22.91 22.92 23.03	23.03 23.03	22.84 22.83 22.71	21.26 21.10	21.17	-21.46
QUOTE PROGETTO				22.83 22.83	22.75	22.73 22.79 22.79 23.03					
DIST.PARZIALI PROGETTO				3.25	1.00	1.20					
DIST. Progr. PROGETTO				-3.26 -3.25	0.00	1.00 1.10 2.30 2.54					

SEZIONE N. : 25
 QT. PROGETTO : 22.881
 DIST.PROG. : 425.000
 DIST.PREC. : 8.277
 DIST.SUCC. : 14.504

SCALA 1:200

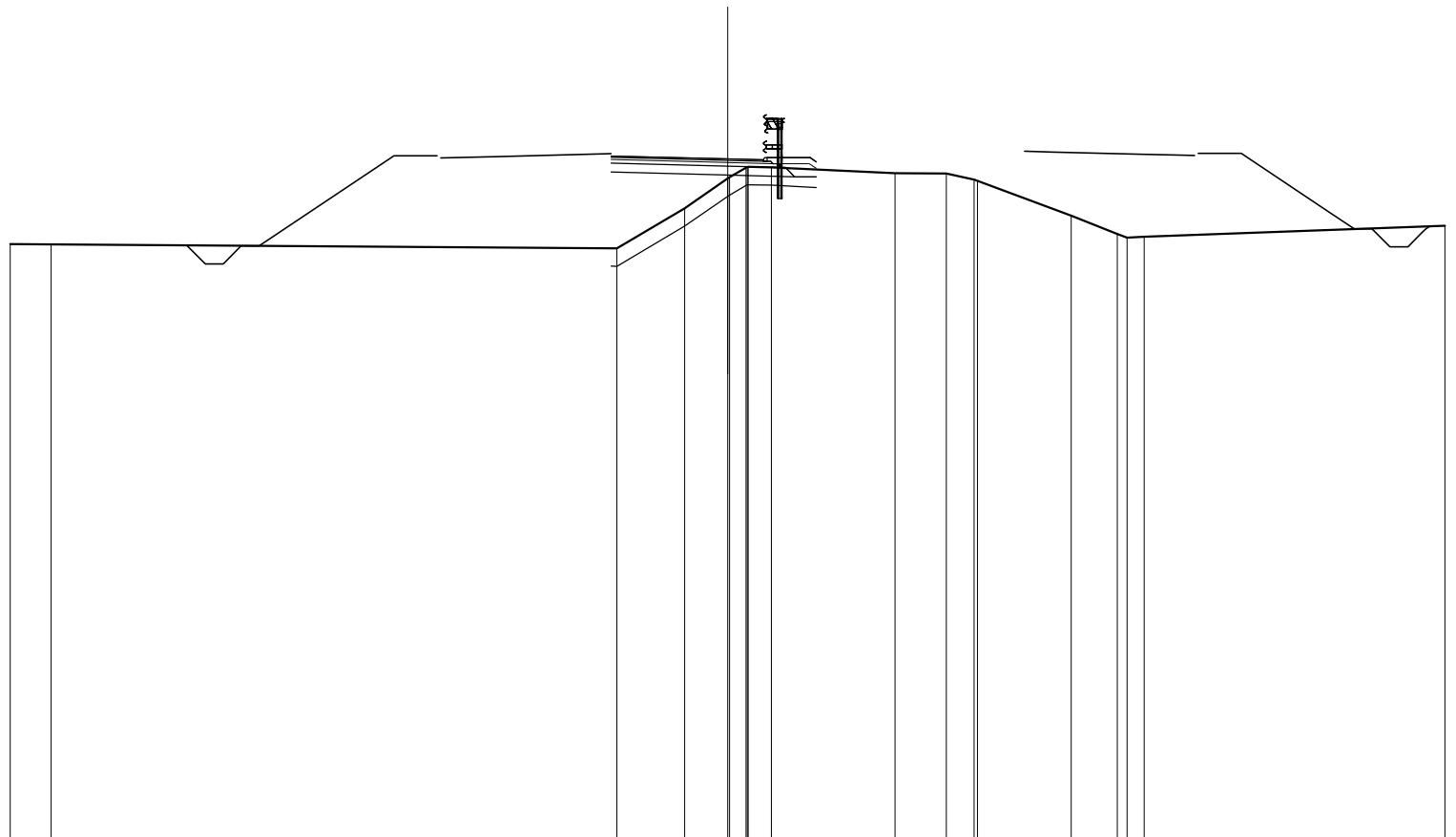
QT.RIF. 4.093



SEZIONE N. : 26
 QT. PROGETTO : 23.272
 DIST.PROG. : 439.504
 DIST.PREC. : 14.504
 DIST.SUCC. : 10.496

SCALA 1:200

QT.RIF. 4.291



QUOTE TERRENO	-20.90 -20.89	20.78	21.90	22.72 22.76 23.03 23.05 23.05 23.04	22.87	22.86 22.70 22.66	21.69	21.18 21.08 21.10	-21.41
QUOTE PROGETTO		23.35		23.27 23.25 23.31 23.31 23.19					
DIST.PARZIALI PROGETTO			3.25	1.00 1.20					
DIST. PROGR. PROGETTO		-3.25		0.00 1.00 1.10 2.30 2.48					

SEZIONE N. : 28
 QT. PROGETTO : 24.622
 DIST.PROG. : 467.559
 DIST.PREC. : 17.559
 DIST.SUCC. : 7.441

SCALA 1:200

QT.RIF. 5.195

