

COMMITTENTE:



ALTA SORVEGLIANZA:



GENERAL CONTRACTOR:



**INFRASTRUTTURE FERROVIARIE STRATEGICHE DEFINITE DALLA
LEGGE OBIETTIVO N. 443/01**

PROGETTO DEFINITIVO

**LINEA AV/AC VERONA - PADOVA
SUB TRATTA VERONA - VICENZA
1° SUB LOTTO VERONA - MONTEBELLO VICENTINO**

DISEGNO

CAVALCAFERROVIA - IV07 CAVALCAFERROVIA AL km 27+321,90 - IV07B RAMPA NORD
QUADERNO DELLE SEZIONI TRASVERSALI

GENERAL CONTRACTOR		ITALFERR S.p.A.	SCALA : 1:200
 IL PROGETTISTA INTEGRATORE Franco Persio Bocchetto iscritto all'Ordine degli Ingegneri della Provincia di Roma al n° 8664 - Sez. A settore Civile e Ambientale Data:	CONSORZIO IRICAV DUE Il Direttore Data:		

COMMESSA	LOTTO	FASE	ENTE	TIPO DOC.	OPERA/DISCIPLINA	PROGR.	REV.
I N 0 D	0 0	D	I 2	W 9	I V 0 7 B X	0 0 1	A

	VISTO ATI BONIFICA	
	Firma	Data
	Ing.F.P.Bocchetto	

Progettazione:								
Rev.	Descrizione	Redatto	Data	Verificato	Data	Approvato	Data	Autorizzato
A	EMISSIONE	A.Rezzi	10/04/15	L.Lacopo	13/04/15	P.Polidori	13/04/15	Alberto Checchi iscritto all'Ordine degli Ingegneri della Provincia di Roma al n° 12414 - Sez. A settore Civile e Ambientale Data: MAGGIO 2015

File: IN0D00DI2W9IV07BX001A_01AAA.DWG	CUP: J41E91000000009	n. Elab.:
	CIG: 3320049F17	

SCAVI E BONIFICHE	
STERRO	3.179 mq
FOSSO	0.992 mq
SCOTICO	12.950 m
BONIFICA	3.885 mq

RILEVATI	
RILEVATO	0.001 mq
TERRENO VEGETALE	0.952 mq

SOVRASTRUTTURA STRADALE	
STRATO DI USURA	7.000 m
STRATO DI BINDER	7.000 m
STRATO DI BASE	0.700 mq
STRATO DI FONDAZIONE	3.006 mq

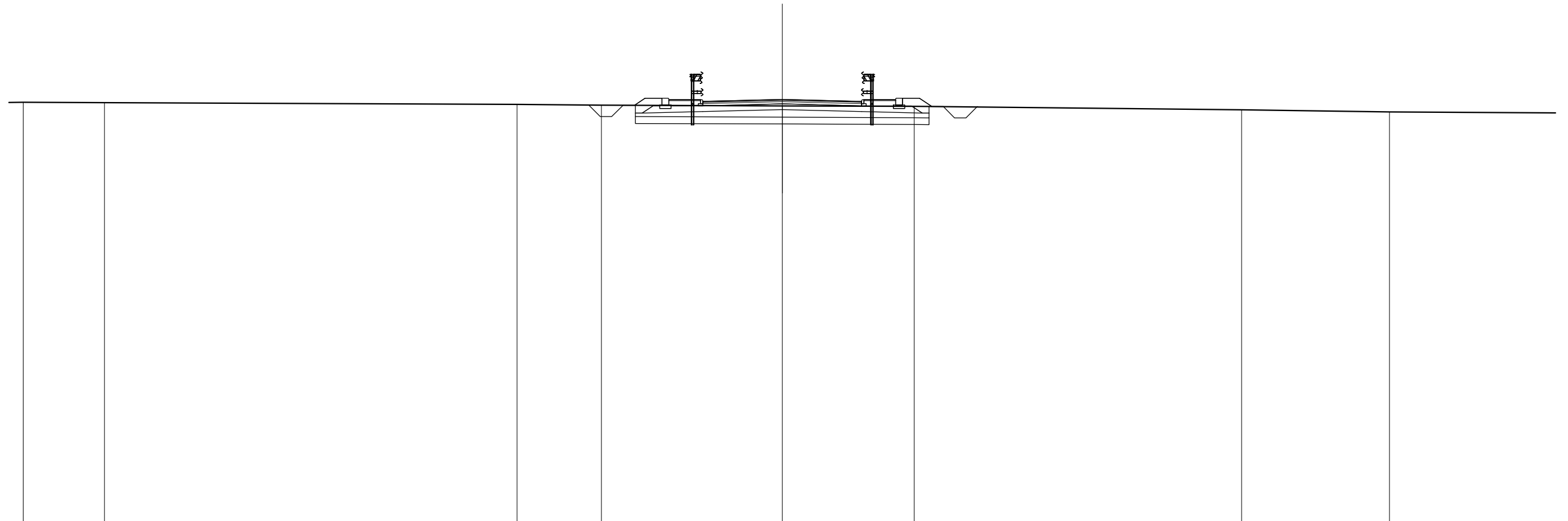
MARCIAPIEDI	
USURA MARCIAPIEDE	2.800 m
MASSETTO MARCIAPIEDE	0.666 mq
FONDAZIONE CORDOLI	0.190 mq

SEZIONE N. : 1

QT. PROGETTO : 31.748

DIST.PROG. : 0.000

DIST.SUCC. : 7.509



SCALA 1:200

QT.RIF. 13.089

QUOTE TERRENO	-31.62	-31.60		-31.53	-31.49		-31.46		-31.44		-31.29	-31.19												
QUOTE PROGETTO				31.50	31.49	31.49	31.80	31.73	31.73	31.66	31.67			31.75		31.67	31.66	31.73	31.73	31.80	31.80	31.43	31.43	
DIST.PARZIALI PROGETTO				2.00	0.75	1.40	0.50	3.00	3.00	0.50	1.40	0.75	0.55	2.00										
DIST. PROGR. PROGETTO				-8.54	-8.52	-6.52	-6.05	-5.30	-5.00	-3.60	-3.50	-3.00	0.00	3.00	3.50	3.60	5.30	5.30	6.05	6.60	8.60	8.63		

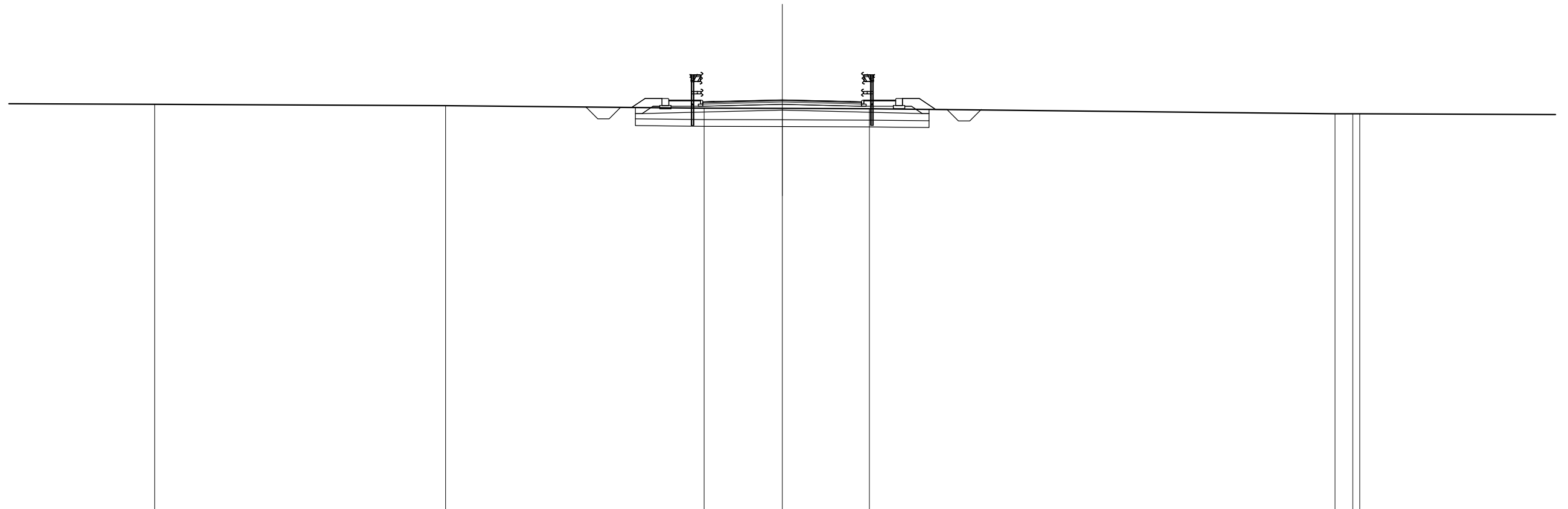
SCAVI E BONIFICHE	
STERRO	1.940 mq
FOSSO	1.001 mq
SCOTICO	12.950 m
BONIFICA	3.884 mq

RILEVATI	
RILEVATO	0.002 mq
TERRENO VEGETALE	0.952 mq

SOVRASTRUTTURA STRADALE	
STRATO DI USURA	7.000 m
STRATO DI BINDER	7.000 m
STRATO DI BASE	0.700 mq
STRATO DI FONDAZIONE	3.010 mq

MARCIAPIEDI	
USURA MARCIAPIEDE	2.800 m
MASSETTO MARCIAPIEDE	0.666 mq
FONDAZIONE CORDOLI	0.190 mq

SEZIONE N. : 2
 QT. PROGETTO : 31.823
 DIST.PROG. : 7.509
 DIST.PREC. : 7.509
 DIST.SUCC. : 17.491



SCALA 1:200

QT.RIF. 13.715

QUOTE TERRENO	-31.62	-31.57	-31.45	-31.44	-31.43	-31.21	-31.20	-31.20													
QUOTE PROGETTO			31.51	31.49	31.49	31.88	31.88	31.81	31.81	31.74	31.75	31.82	31.75	31.74	31.81	31.81	31.88	31.88	31.40	31.40	31.37
DIST.PARZIALI PROGETTO			2.00	0.58	0.75	1.40	0.50	3.00	3.00	0.50	1.40	0.75	0.72	2.00							
DIST. PROGR. PROGETTO			-8.66	-8.63	-6.63	-6.05	-5.30	-5.00	-3.60	-3.50	-3.00	0.00	3.00	3.50	3.60	5.00	5.30	6.05	6.77	8.77	8.80

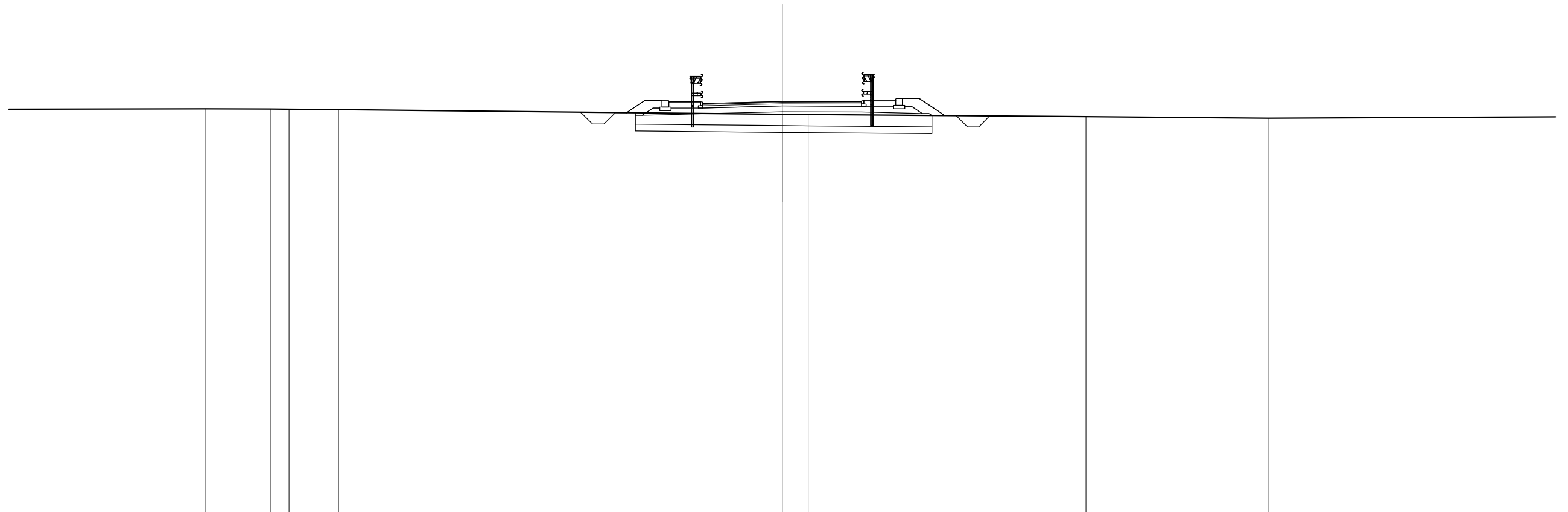
SCAVI E BONIFICHE	
STERRO	0.198 mq
FOSSO	1.007 mq
SCOTICO	13.075 m
BONIFICA	3.923 mq

RILEVATI	
RILEVATO	0.894 mq
TERRENO VEGETALE	0.999 mq

SOVRASTRUTTURA STRADALE	
STRATO DI USURA	7.000 m
STRATO DI BINDER	7.000 m
STRATO DI BASE	0.700 mq
STRATO DI FONDAZIONE	3.006 mq

MARCIAPIEDI	
USURA MARCIAPIEDE	2.800 m
MASSETTO MARCIAPIEDE	0.666 mq
FONDAZIONE CORDOLI	0.190 mq

SEZIONE N. : 3
 QT. PROGETTO : 31.998
 DIST.PROG. : 25.000
 DIST.PREC. : 17.491
 DIST.SUCC. : 25.000



SCALA 1:200

QT.RIF. 13.833

QUOTE TERRENO	-31.67	-31.66	-31.66	-31.64		-31.44	-31.43		-31.33		-31.27									
QUOTE PROGETTO		31.53	31.51	31.51	32.05	32.05	31.98	31.98	31.91	31.92	32.00	31.99	31.99	32.06	32.06	32.13	32.13	31.38	31.38	31.37
DIST.PARZIALI PROGETTO		2.00	0.81	0.75	1.40	0.50	3.00	3.00	0.50	1.40	0.75	1.12	2.00							
DIST. PROGR. PROGETTO		-8.89	-8.86	-6.86	-6.05	-5.30	-5.00	-3.60	-3.50	-3.00	0.00	3.00	3.50	3.60	5.00	5.30	6.05	7.17	9.17	9.19

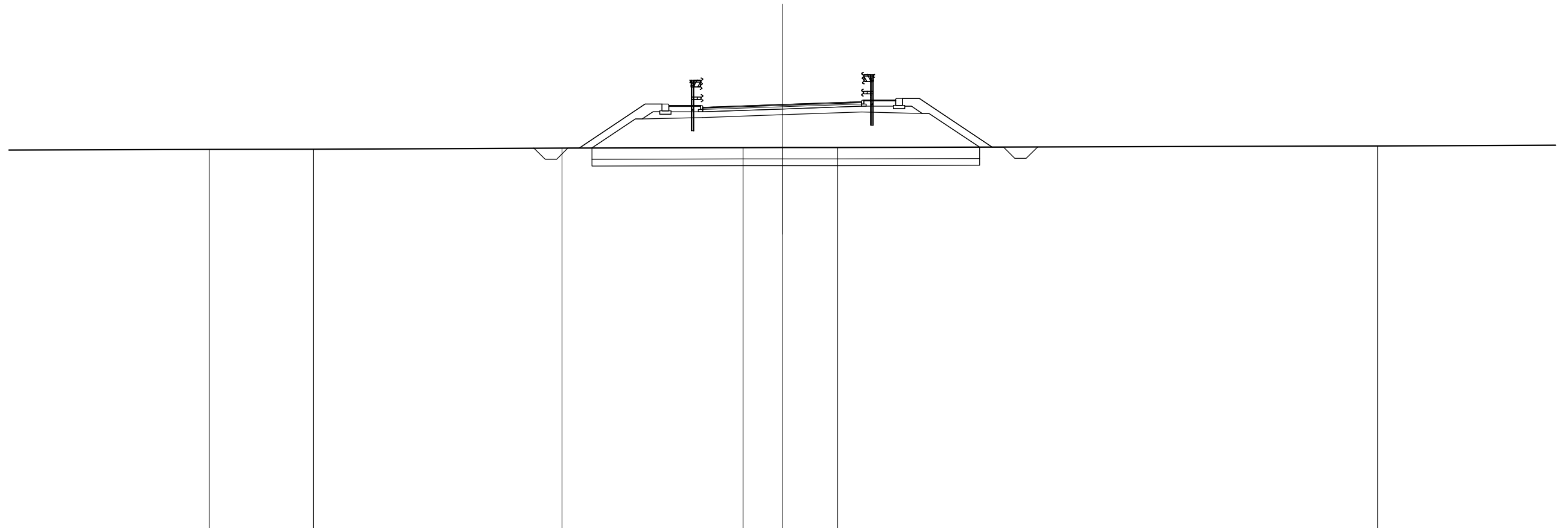
SCAVI E BONIFICHE	
FOSSO	1.000 mq
SCOTICO	17.090 m
BONIFICA	5.127 mq

RILEVATI	
RILEVATO	21.419 mq
TERRENO VEGETALE	2.500 mq

SOVRASTRUTTURA STRADALE	
STRATO DI USURA	7.000 m
STRATO DI BINDER	7.000 m
STRATO DI BASE	0.700 mq
STRATO DI FONDAZIONE	3.007 mq

MARCIAPIEDI	
USURA MARCIAPIEDE	2.800 m
MASSETTO MARCIAPIEDE	0.666 mq
FONDAZIONE CORDOLI	0.190 mq

SEZIONE N. : 6
 QT. PROGETTO : 33.298
 DIST.PROG. : 75.000
 DIST.PREC. : 18.491
 DIST.SUCC. : 25.000



SCALA 1:200

QT.RIF. 14.548

QUOTE TERRENO	-31.32	-31.32	-31.38	-31.38	-31.38	-31.40	-31.40	-31.40	-31.47															
QUOTE PROGETTO			31.37	31.38	31.38	33.32	33.32	33.25	33.25	33.18	33.19	33.30	33.30	33.40	33.42	33.49	33.49	33.56	33.56	31.42	31.42	31.43	31.43	
DIST.PARZIALI PROGETTO			2.00	2.90	0.75	1.40	0.50	3.00	3.00	0.50	1.40	0.75	3.21	2.00										
DIST. PROGR. PROGETTO			-10.96	-10.95	-8.95	-6.05	-5.30	-5.00	-3.60	-3.50	-3.00	0.00	3.00	3.50	3.60	5.00	5.30	6.05	9.26	11.26	11.26	11.27	11.27	

SCAVI E BONIFICHE	
FOSSO	1.013 mq
SCOTICO	25.255 m
BONIFICA	7.577 mq

RILEVATI	
RILEVATO	79.360 mq
TERRENO VEGETALE	5.541 mq

SOVRASTRUTTURA STRADALE	
STRATO DI USURA	7.000 m
STRATO DI BINDER	7.000 m
STRATO DI BASE	0.700 mq
STRATO DI FONDAZIONE	3.009 mq

MARCIAPIEDI	
USURA MARCIAPIEDE	2.800 m
MASSETTO MARCIAPIEDE	0.666 mq
FONDAZIONE CORDOLI	0.190 mq

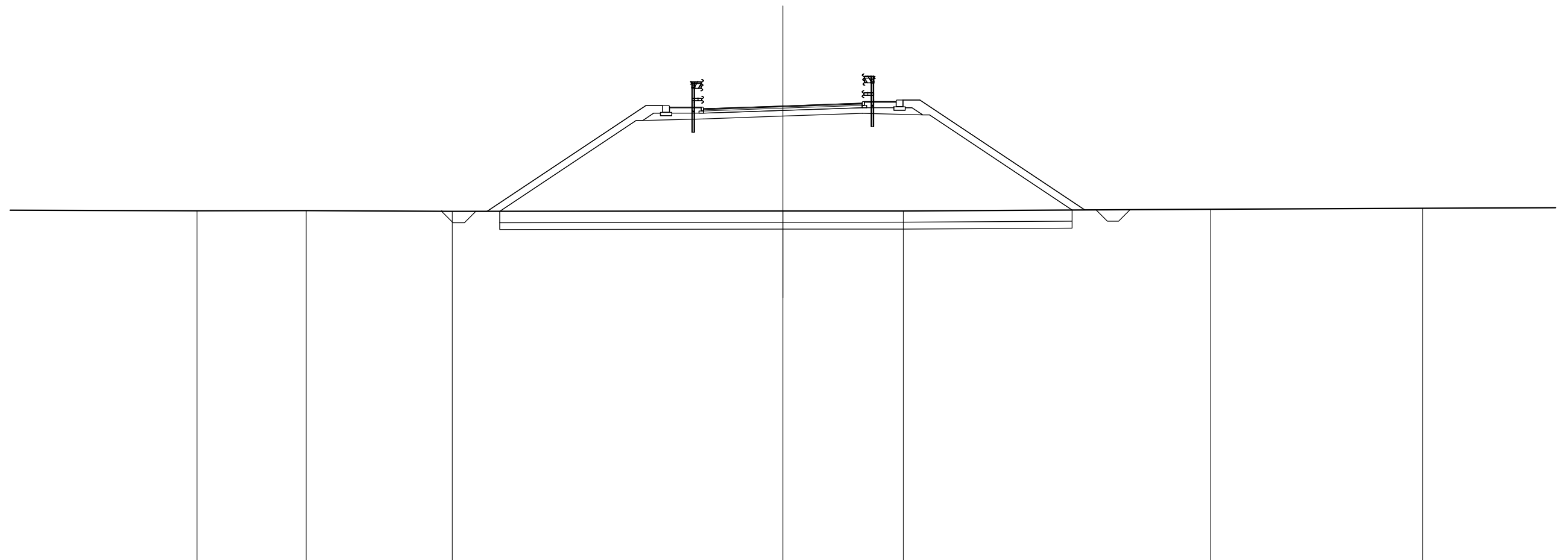
SEZIONE N. : 8

QT. PROGETTO : 35.731

DIST.PROG. : 110.999

DIST.PREC. : 10.999

DIST.SUCC. : 14.001



SCALA 1:200

QT.RIF. 15.613

QUOTE TERRENO		-31.11	-31.11	-31.08		-31.09	-31.10		-31.18		-31.21
QUOTE PROGETTO				31.08 31.08 31.08		35.73	35.84 35.85 35.92 35.92 35.99		31.15 31.15 31.16		
DIST.PARZIALI PROGETTO				2.00	7.00	0.75 1.40 0.50 3.00	3.00	0.50 1.40 0.75 7.27	2.00		
DIST. PROGR. PROGETTO				-15.05 -15.05 -13.05		-6.05 -5.30 -5.00	-3.60 -3.50 -3.00	-0.00	-3.00 -3.50 -5.00 -5.30 -6.05		-13.32 -15.32 -15.34

SCAVI E BONIFICHE	
FOSSO	1.004 mq
SCOTICO	28.629 m
BONIFICA	8.588 mq

RILEVATI	
RILEVATO	109.474 mq
TERRENO VEGETALE	6.800 mq

SOVRASTRUTTURA STRADALE	
STRATO DI USURA	7.000 m
STRATO DI BINDER	7.000 m
STRATO DI BASE	0.700 mq
STRATO DI FONDAZIONE	3.007 mq

MARCIAPIEDI	
USURA MARCIAPIEDE	2.800 m
MASSETTO MARCIAPIEDE	0.666 mq
FONDAZIONE CORDOLI	0.190 mq

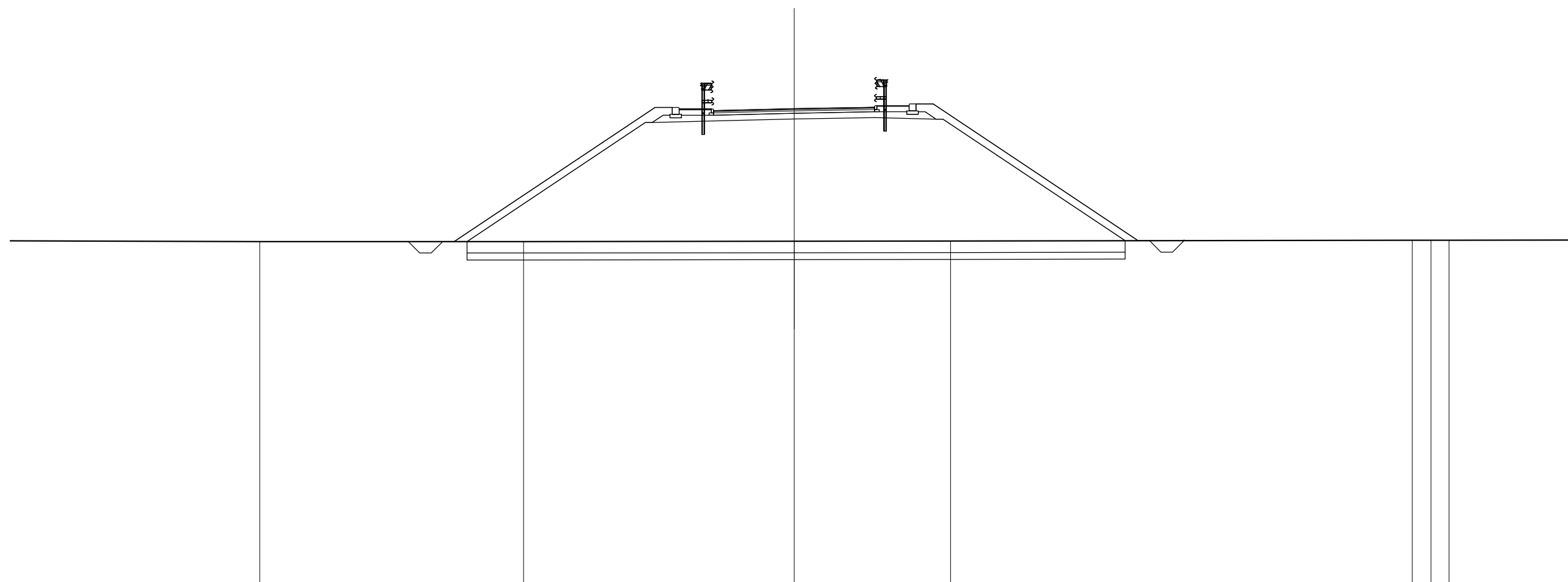
SEZIONE N. : 9

QT. PROGETTO : 36.852

DIST.PROG. : 125.000

DIST.PREC. : 14.001

DIST.SUCC. : 25.000



SCALA 1:200

QT.RIF. 16.142

QUOTE TERRENO	-31.08	-31.08	-31.09	-31.10	-31.13	-31.13	-31.14											
QUOTE PROGETTO		31.08	36.90	36.90	36.83	36.83	36.76	36.78	36.85	36.91	36.91	36.98	36.98	37.05	37.05	31.11	31.11	31.11
DIST.PARZIALI PROGETTO		8.74	0.75	1.40	0.50	3.00	3.00	0.50	1.40	0.75	8.91	2.00	2.00					
DIST. PROGR. PROGETTO		-14.79	-6.05	-5.30	-5.00	-3.60	-3.50	-3.00	0.00	3.00	3.50	3.60	5.00	5.30	6.05	14.96	16.96	16.96

SCAVI E BONIFICHE	
FOSSO	1.010 mq
SCOTICO	41.487 m
BONIFICA	12.447 mq

RILEVATI	
RILEVATO	221.755 mq
TERRENO VEGETALE	11.362 mq

SOVRASTRUTTURA STRADALE	
STRATO DI USURA	7.000 m
STRATO DI BINDER	7.000 m
STRATO DI BASE	0.700 mq
STRATO DI FONDAZIONE	3.006 mq

MARCIAPIEDI	
USURA MARCIAPIEDE	2.800 m
MASSETTO MARCIAPIEDE	0.666 mq
FONDAZIONE CORDOLI	0.190 mq

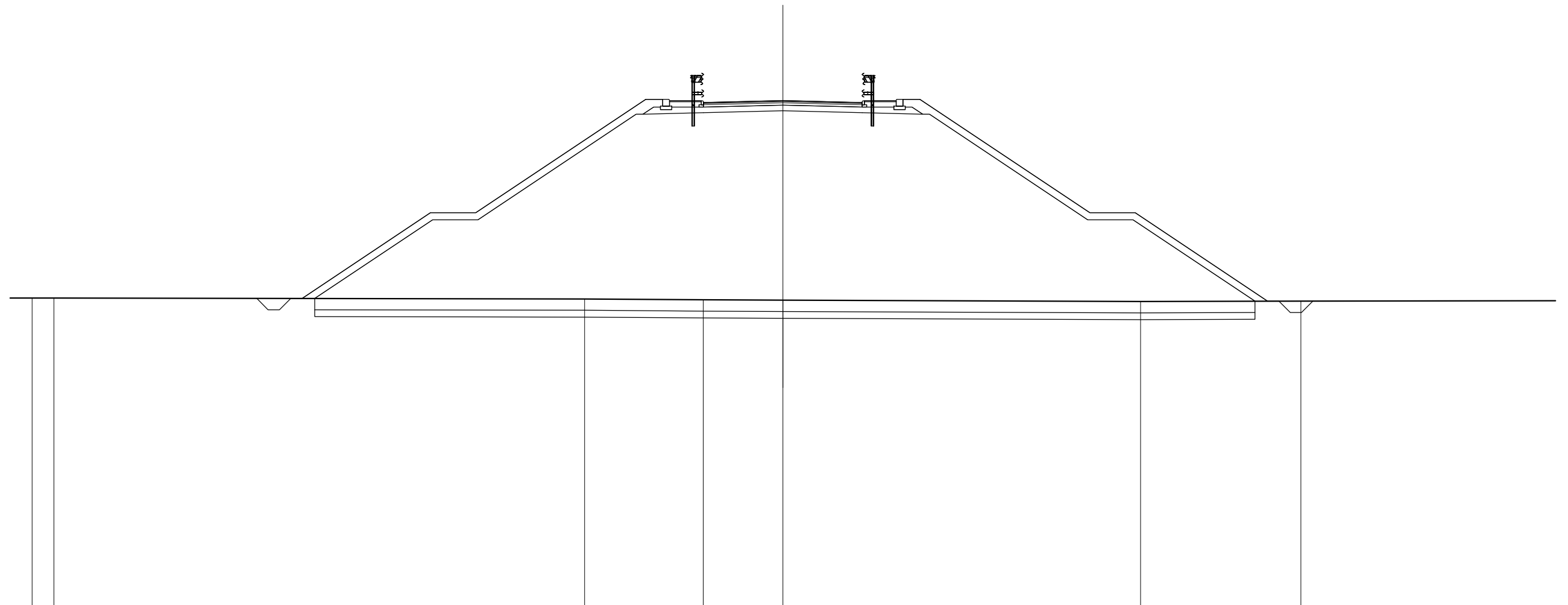
SEZIONE N. : 11

QT. PROGETTO : 39.651

DIST.PROG. : 159.999

DIST.PREC. : 9.999

DIST.SUCC. : 3.752



SCALA 1:200

QT.RIF. 17.325

QUOTE TERRENO	30.94	30.94					30.90	30.87	30.85				30.79		30.81														
QUOTE PROGETTO			30.93	30.92	30.92		34.70	34.70		39.70	39.70	39.63	39.63	39.56	39.58	39.56	39.63	39.63	39.70	39.70		34.70	34.70		30.81	30.81	30.81		
DIST.PARZIALI PROGETTO			2.00	5.67	2.00	7.50	0.75	1.40	0.50	3.00	3.00	0.50	1.40	0.75	7.50	2.00	5.84	2.00											
DIST. PROGR. PROGETTO			-23.22	-23.21	-21.21		-15.55	-13.55		-6.05	-5.30	-5.00	-3.60	-3.50	-3.00	0.00	3.00	3.50	3.60	5.00	5.30	6.05		-13.55	-15.55		-21.39	23.39	23.40

SCAVI E BONIFICHE	
SCOTICO	28.254 m

RILEVATI	
RILEVATO	208.367 mq
TERRENO VEGETALE	6.596 mq

SOVRASTRUTTURA STRADALE	
STRATO DI USURA	7.000 m
STRATO DI BINDER	7.000 m
STRATO DI BASE	0.700 mq
STRATO DI FONDAZIONE	3.006 mq

MARCIAPIEDI	
USURA MARCIAPIEDE	2.800 m
MASSETTO MARCIAPIEDE	0.666 mq
FONDAZIONE CORDOLI	0.190 mq


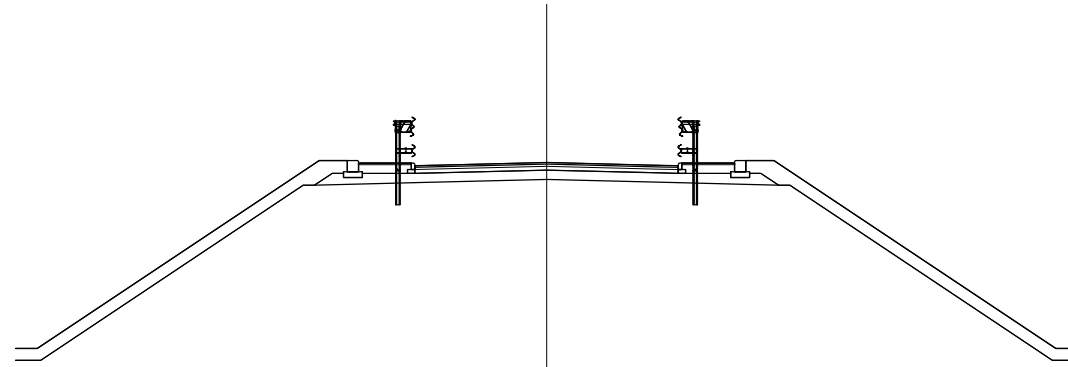
SEZIONE N. : 13

QT. PROGETTO : 40.112

DIST.PROG. : 165.751

DIST.PREC. : 2.000

DIST.SUCC. : 8.900



SCALA 1:200

QT.RIF. 17.674

QUOTE TERRENO	-30.89	-30.88	-30.86	30.78	30.78	-30.73
QUOTE PROGETTO				40.11	40.11	35.16
DIST.PARZIALI PROGETTO			7.50	3.00	3.00	0.58
DIST. PROGR. PROGETTO	-14.13	-13.55	-6.05	-5.30	-5.00	-3.60
			-3.50	-3.50	-3.00	-0.00
			3.00	3.50	3.60	5.00
			5.30	6.05		13.55
						14.13

SCAVI E BONIFICHE	
SCOTICO	12.100 m

RILEVATI	
RILEVATO	116.172 mq
TERRENO VEGETALE	0.524 mq

SOVRASTRUTTURA STRADALE	
STRATO DI USURA	7.000 m
STRATO DI BINDER	7.000 m
STRATO DI BASE	0.700 mq
STRATO DI FONDAZIONE	2.998 mq

MARCIAPIEDI	
USURA MARCIAPIEDE	2.800 m
MASSETTO MARCIAPIEDE	0.666 mq
FONDAZIONE CORDOLI	0.190 mq

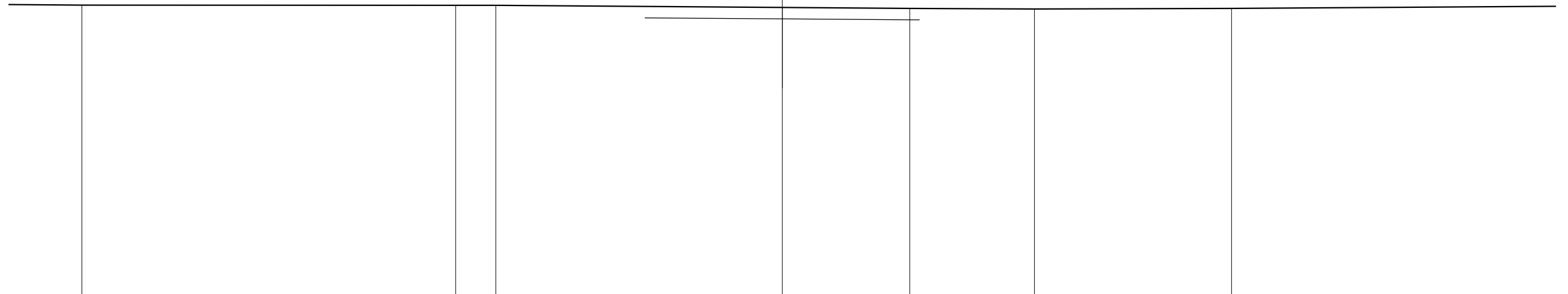
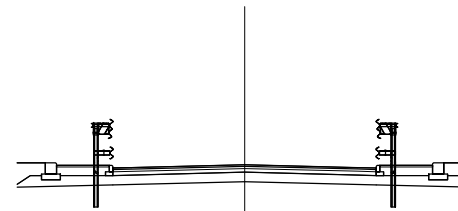
SEZIONE N. : 14

QT. PROGETTO : 40.824

DIST.PROG. : 174.651

DIST.PREC. : 8.900

DIST.SUCC. : 180.800



SCALA 1:200

QT.RIF. 17.992

QUOTE TERRENO	-30.80	-30.79	-30.79	-30.70	-30.66	-30.63	-30.66
QUOTE PROGETTO				40.82	40.75		
DIST.PARZIALI PROGETTO				0.75	1.40	0.50	3.00
DIST. PROGR. PROGETTO				3.00	3.50	3.60	5.00
				0.00	0.50	1.40	0.75
				40.88	40.74	40.81	40.88
				40.81	40.81	40.88	40.88
				40.74	40.81	40.88	40.88
				40.75	40.88	40.88	40.88
				3.00	3.50	3.60	5.00
				0.00	0.50	1.40	0.75
				6.05	3.50	3.60	5.00
				5.30	3.50	3.60	5.00
				5.00	3.50	3.60	5.00
				3.50	3.50	3.60	5.00
				3.00	3.50	3.60	5.00