

COMMITTENTE:



ALTA SORVEGLIANZA:



GENERAL CONTRACTOR:



**INFRASTRUTTURE FERROVIARIE STRATEGICHE DEFINITE DALLA  
LEGGE OBIETTIVO N. 443/01**

**PROGETTO DEFINITIVO**

**LINEA AV/AC VERONA - PADOVA  
SUB TRATTA VERONA - VICENZA  
1° SUB LOTTO VERONA - MONTEBELLO VICENTINO**

**DISEGNO**

CAVALCAFERROVIA - IV07 CAVALCAFERROVIA AL km 27+321,90 - IV07F VIABILITÀ OVEST - ROT. SUD  
QUADERNO DELLE SEZIONI TRASVERSALI

GENERAL CONTRACTOR		ITALFERR S.p.A.	SCALA :  1:200
 IL PROGETTISTA INTEGRATORE  Franco Persio Bocchetto iscritto all'Ordine degli Ingegneri della Provincia di Roma al n° 8664 - Sez. A settore Civile e Ambientale  Data:	CONSORZIO IRICAV DUE Il Direttore    Data:		

COMMESSA	LOTTO	FASE	ENTE	OPERA/DISCIPLINA	PROGR.	REV.
I N 0 D	0 0	D	I 2	W 9	I V 0 7 F X	0 0 5 A

	VISTO ATI BONIFICA							
	Firma	Data						
	Ing.F.P.Bocchetto							
Progettazione:								
Rev.	Descrizione	Redatto	Data	Verificato	Data	Approvato	Data	Autorizzato
A	EMISSIONE	A.Rezzi	10/04/15	L.Lacopo	13/04/15	P.Polidori	13/04/15	Alberto Checchi iscritto all'Ordine degli Ingegneri della Provincia di Roma al n° 12414 - Sez. A settore Civile e Ambientale  Data: MAGGIO 2015

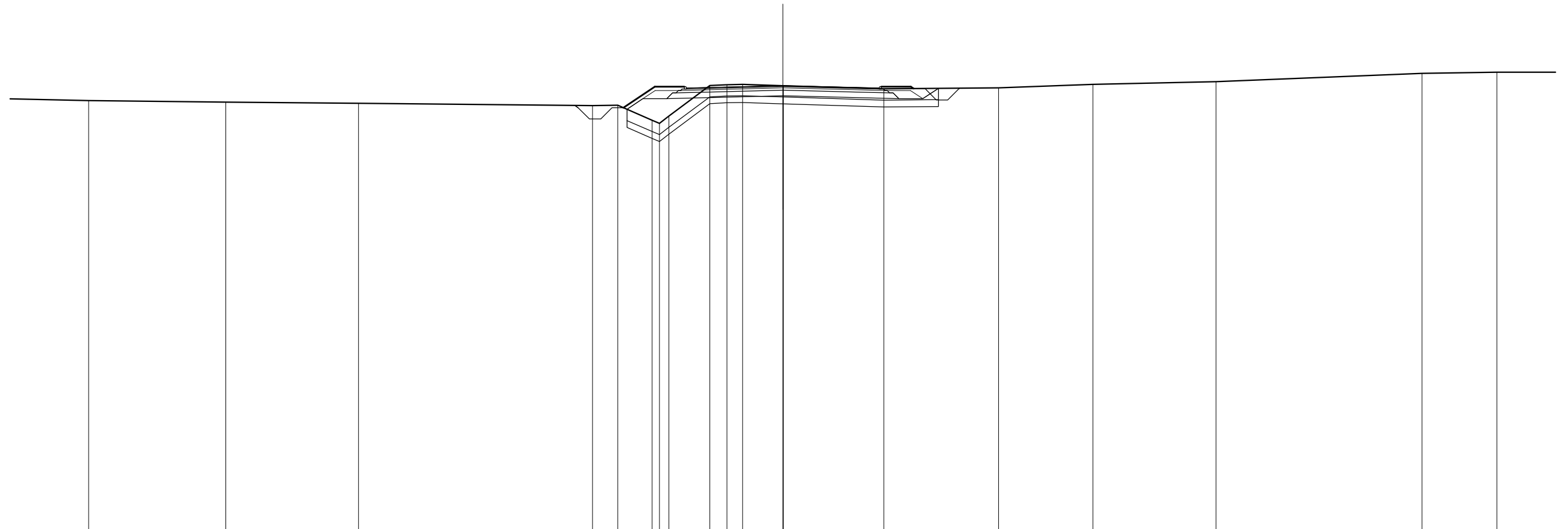
File:	CUP: J41E91000000009	n. Elab.:
	CIG: 3320049F17	

SCAVI E BONIFICHE	
STERRO	4.732 mq
FOSSO	1.202 mq
SCOTICO	13.736 m
BONIFICA	4.121 mq

RILEVATI	
RILEVATO	1.731 mq
TERRENO VEGETALE	1.842 mq

SOVRASTRUTTURA STRADALE	
STRATO DI USURA	8.500 m
STRATO DI BINDER	8.900 m
STRATO DI BASE	0.932 mq
STRATO DI FONDAZIONE	2.496 mq

SEZIONE N. : 1  
 QT. PROGETTO : 30.483  
 DIST.PROG. : 0.000  
 DIST.SUCC. : 25.000



SCALA 1:200

QT.RIF. 10.850

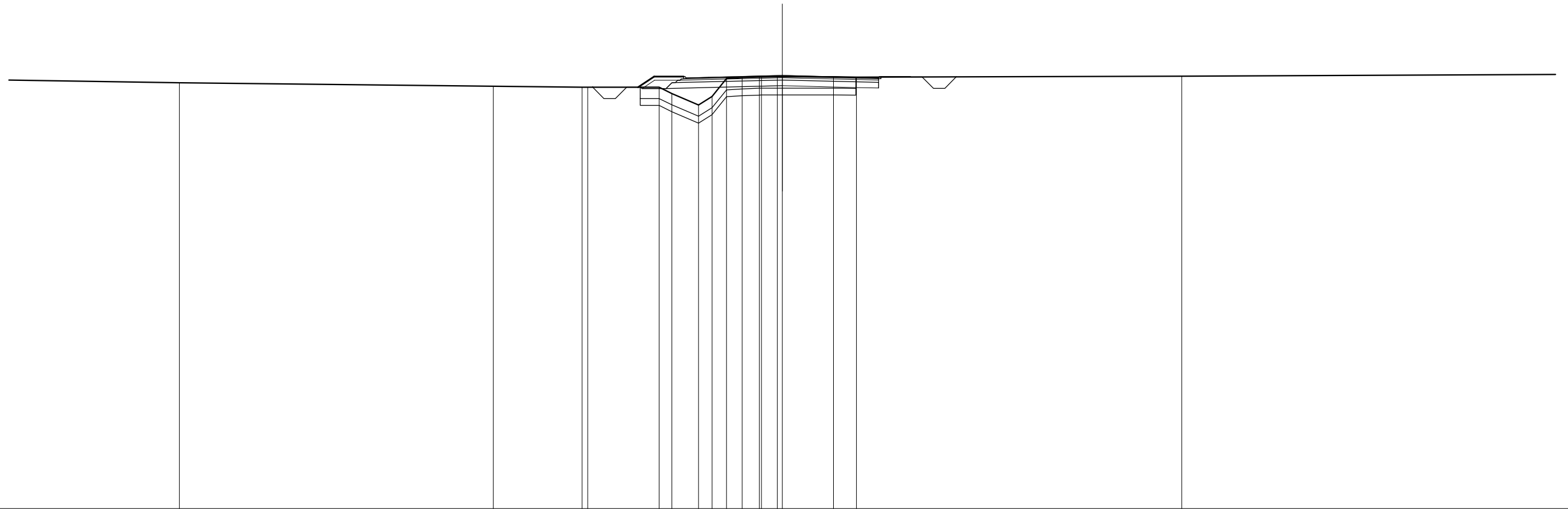
QUOTE TERRENO	-29.82	-29.76	-29.71	-29.60	-29.62	-28.96	-28.82	-29.15	-30.49	-30.53	-30.54	-30.48	-30.48	-30.34	-30.39	-30.54	-30.66	-31.02	-31.07
QUOTE PROGETTO				29.61	29.51	29.51	30.44	30.38	30.40			30.48		30.40	30.38	30.44	30.35	30.35	30.37
DIST.PARZIALI PROGETTO				2.00	1.39	1.40	1.00	3.25	3.25	1.00	1.40	2.00							
DIST. PROGR. PROGETTO				-9.18	-9.04	-7.04	-5.65	-4.25	-3.25	0.00				-3.25	-4.25	5.65	5.77	7.77	7.80

SCAVI E BONIFICHE	
STERRO	2.952 mq
FOSSO	1.006 mq
SCOTICO	9.515 m
BONIFICA	2.856 mq

RILEVATI	
RILEVATO	1.033 mq
TERRENO VEGETALE	0.966 mq

SOVRASTRUTTURA STRADALE	
STRATO DI USURA	8.500 m
STRATO DI BINDER	8.700 m
STRATO DI BASE	0.891 mq
STRATO DI FONDAZIONE	1.248 mq

SEZIONE N. : 2  
 QT. PROGETTO : 30.077  
 DIST.PROG. : 25.000  
 DIST.PREC. : 25.000  
 DIST.SUCC. : 25.000



SCALA 1:200

QT.RIF. 11.003

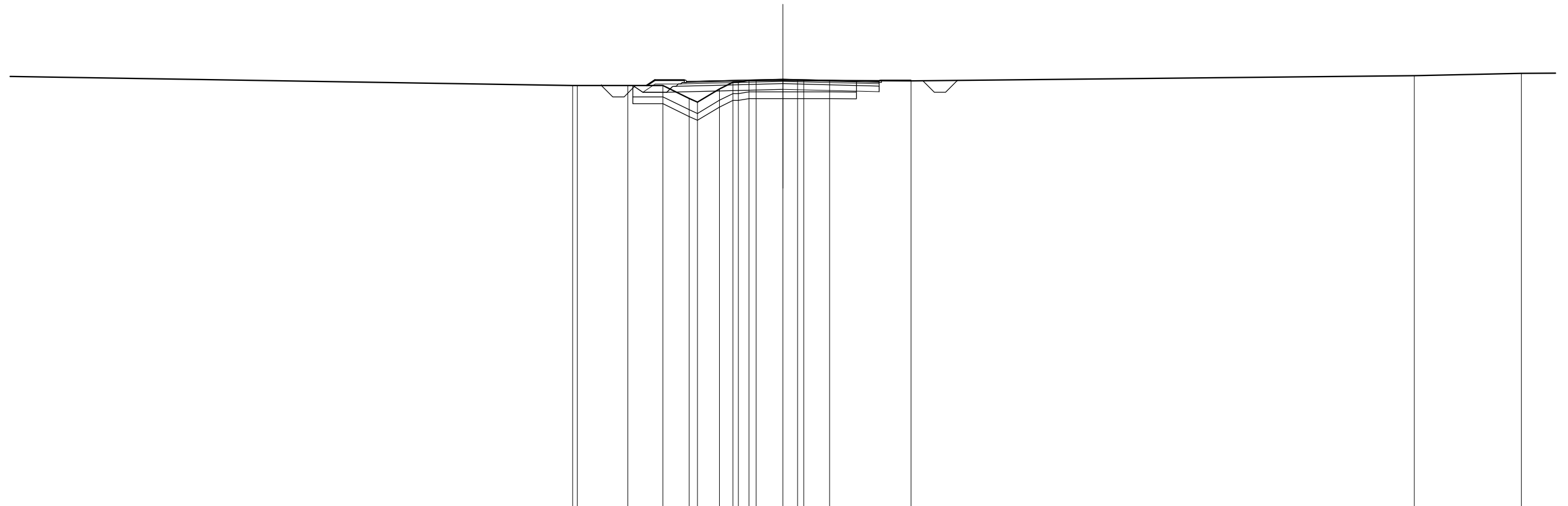
QUOTE TERRENO	-29.75	-29.60	29.56	29.56	29.56	29.28	28.78	29.15	29.94	29.98	30.01	30.01	30.01	30.02	30.01	-30.04				
QUOTE PROGETTO			29.56	29.56	29.56	30.03	29.97	30.00			30.08			30.00	29.97	30.03	30.03	30.01	30.01	30.02
DIST.PARZIALI PROGETTO			2.00	0.71	1.40	1.00	3.25	3.25	1.00	1.30	2.00									
DIST. PROGR. PROGETTO			-8.36	-8.36	-6.36	-5.65	-4.25	-3.25	0.00	3.25	4.25	4.35	5.65	5.67	7.67	7.67				

SCAVI E BONIFICHE	
STERRO	3.294 mq
FOSSO	1.021 mq
SCOTICO	9.868 m
BONIFICA	2.962 mq

RILEVATI	
RILEVATO	0.422 mq
TERRENO VEGETALE	0.883 mq

SOVRASTRUTTURA STRADALE	
STRATO DI USURA	8.500 m
STRATO DI BINDER	8.700 m
STRATO DI BASE	0.891 mq
STRATO DI FONDAZIONE	1.248 mq

SEZIONE N. : 3  
 QT. PROGETTO : 29.795  
 DIST.PROG. : 50.000  
 DIST.PREC. : 25.000  
 DIST.SUCC. : 25.000



SCALA 1:200

QT.RIF. 10.939

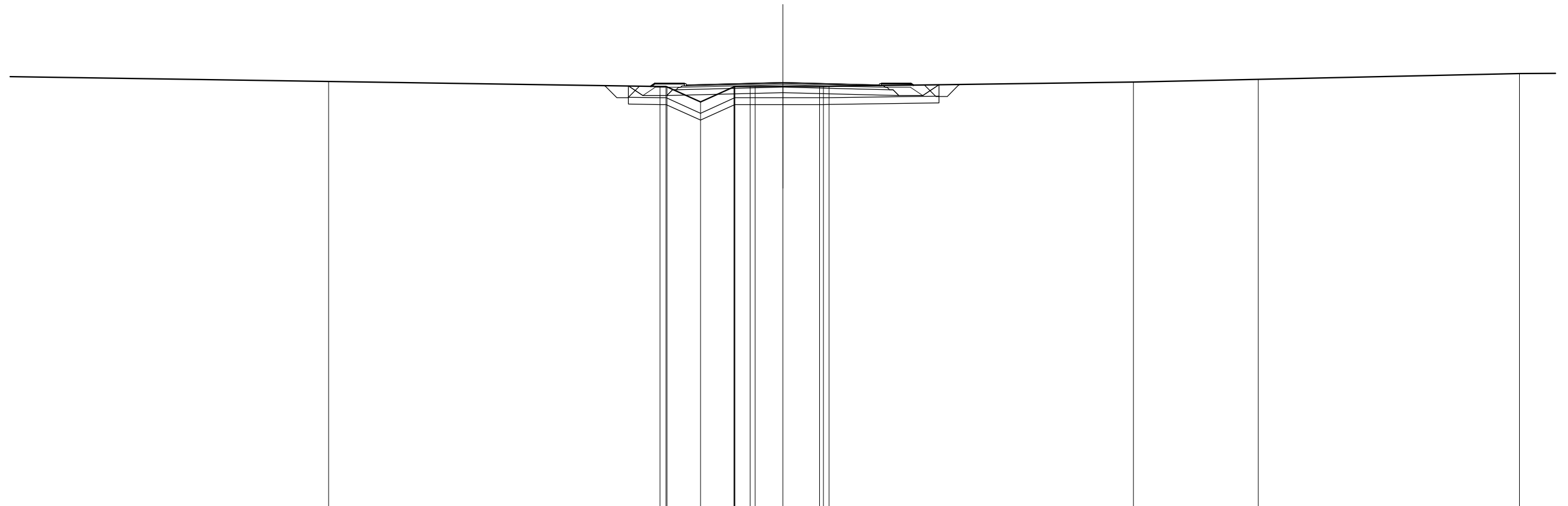
QUOTE TERRENO	29.91	29.52	29.51	29.51	29.51	28.95	28.78	29.36	29.65	29.65	29.73	29.73	29.73	29.73	29.72	29.94	30.05		
QUOTE PROGETTO		29.51	29.51	29.51	29.75	29.69	29.71			29.80			29.71	29.69	29.75	29.75	29.72	29.72	29.74
DIST.PARZIALI PROGETTO			2.00	1.40	1.00	3.25	3.25	1.00	1.30	2.00									
DIST. PROGR. PROGETTO		-8.01	-8.01	-6.01	-5.65	-4.25	-3.25			0.00			3.25	4.25	4.35	5.65	5.68	7.68	7.70

SCAVI E BONIFICHE	
STERRO	3.988 mq
FOSSO	1.062 mq
SCOTICO	13.711 m
BONIFICA	4.113 mq

RILEVATI	
RILEVATO	0.223 mq
TERRENO VEGETALE	1.536 mq

SOVRASTRUTTURA STRADALE	
STRATO DI USURA	8.500 m
STRATO DI BINDER	8.900 m
STRATO DI BASE	0.932 mq
STRATO DI FONDAZIONE	2.496 mq

SEZIONE N. : 4  
 QT. PROGETTO : 29.638  
 DIST.PROG. : 75.000  
 DIST.PREC. : 25.000  
 DIST.SUCC. : 25.000



SCALA 1:200

QT.RIF. 10.933

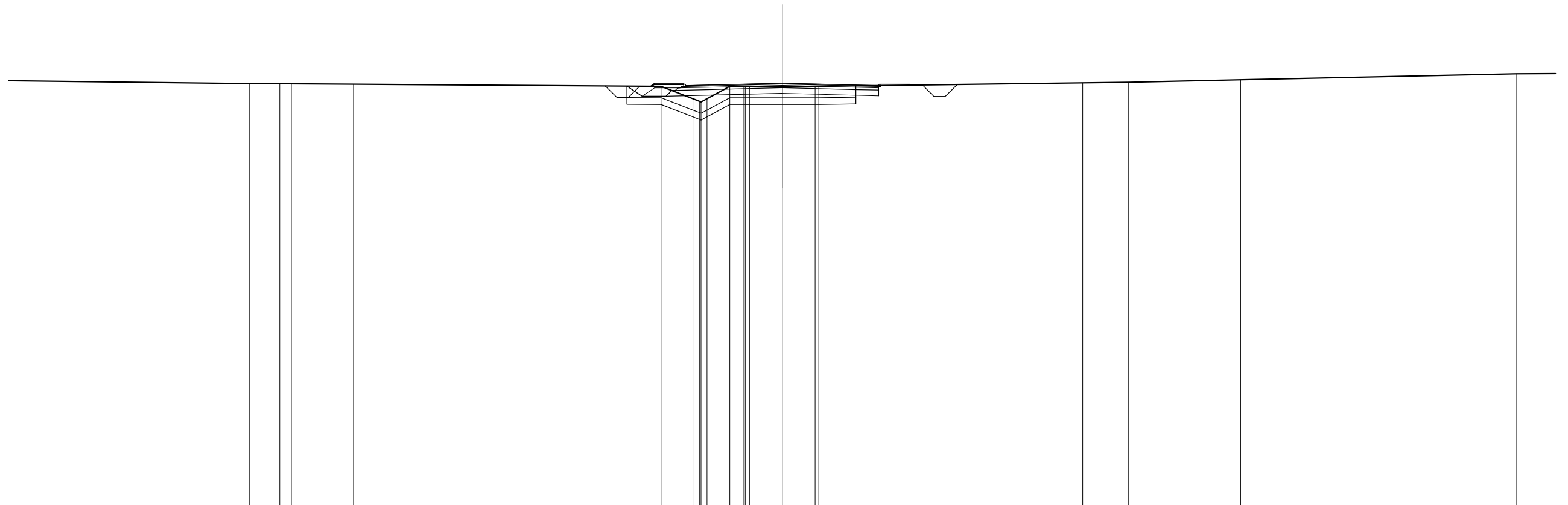
QUOTE TERRENO	-29.69	29.47	29.47	29.45	28.78	29.45	29.47	29.47	29.47	29.47	29.47	29.47	29.47	-29.66	-29.78	-30.03
QUOTE PROGETTO		29.50	29.47	29.47	29.59	29.53	29.56		29.64		29.56	29.53	29.59	29.52	29.52	29.55
DIST.PARZIALI PROGETTO		2.00	1.40	1.00	3.25	3.25	1.00	1.40	2.00							
DIST. PROGR. PROGETTO		-7.88	-7.83	-5.83	-5.65	-4.25	-3.25		0.00		3.25	4.25	5.65	5.75	7.75	7.80

SCAVI E BONIFICHE	
STERRO	3.260 mq
FOSSO	1.043 mq
SCOTICO	10.098 m
BONIFICA	3.030 mq

RILEVATI	
RILEVATO	0.179 mq
TERRENO VEGETALE	0.764 mq

SOVRASTRUTTURA STRADALE	
STRATO DI USURA	8.500 m
STRATO DI BINDER	8.700 m
STRATO DI BASE	0.891 mq
STRATO DI FONDAZIONE	1.248 mq

SEZIONE N. : 5  
 QT. PROGETTO : 29.606  
 DIST.PROG. : 100.000  
 DIST.PREC. : 25.000  
 DIST.SUCC. : 20.314



SCALA 1:200

QT.RIF. 10.926

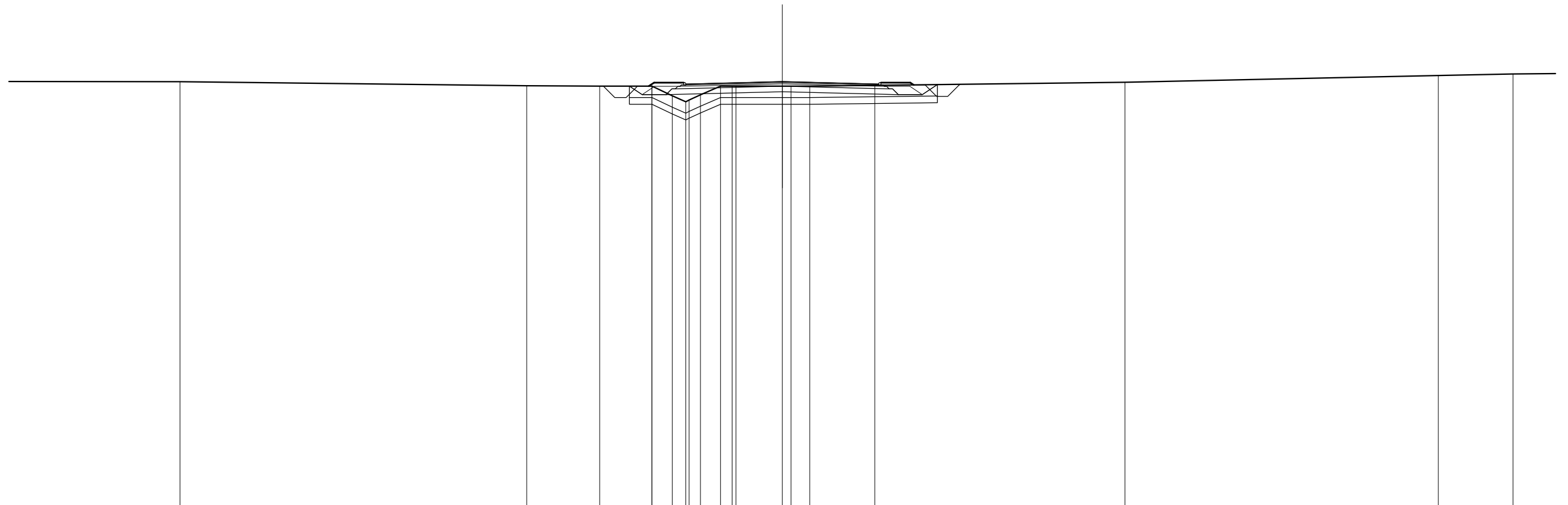
QUOTE TERRENO		29.59	29.58	29.57	29.56		29.47	28.92	28.80	28.78	28.92	29.47	29.47	29.47	29.47	29.47	29.62	29.65		29.75			30.02
QUOTE PROGETTO							29.48	29.47	29.47	29.56	29.50	29.52		29.61		29.52	29.50	29.56	29.56	29.52	29.52	29.52	29.55
DIST.PARZIALI PROGETTO							2.00	1.40	1.00	3.25		3.25	1.00	1.30	2.00								
DIST. PROGR. PROGETTO							-7.81	-7.79	-5.79	-5.65	-4.25	-3.25		0.00		3.25	4.25	4.35	5.65	5.69	7.69	7.72	

SCAVI E BONIFICHE	
STERRO	3.585 mq
FOSSO	1.026 mq
SCOTICO	13.581 m
BONIFICA	4.075 mq

RILEVATI	
RILEVATO	0.242 mq
TERRENO VEGETALE	1.601 mq

SOVRASTRUTTURA STRADALE	
STRATO DI USURA	8.500 m
STRATO DI BINDER	8.900 m
STRATO DI BASE	0.932 mq
STRATO DI FONDAZIONE	2.496 mq

SEZIONE N. : 6  
 QT. PROGETTO : 29.669  
 DIST.PROG. : 120.314  
 DIST.PREC. : 20.314  
 DIST.SUCC. : 4.686



SCALA 1:200

QT.RIF. 10.921

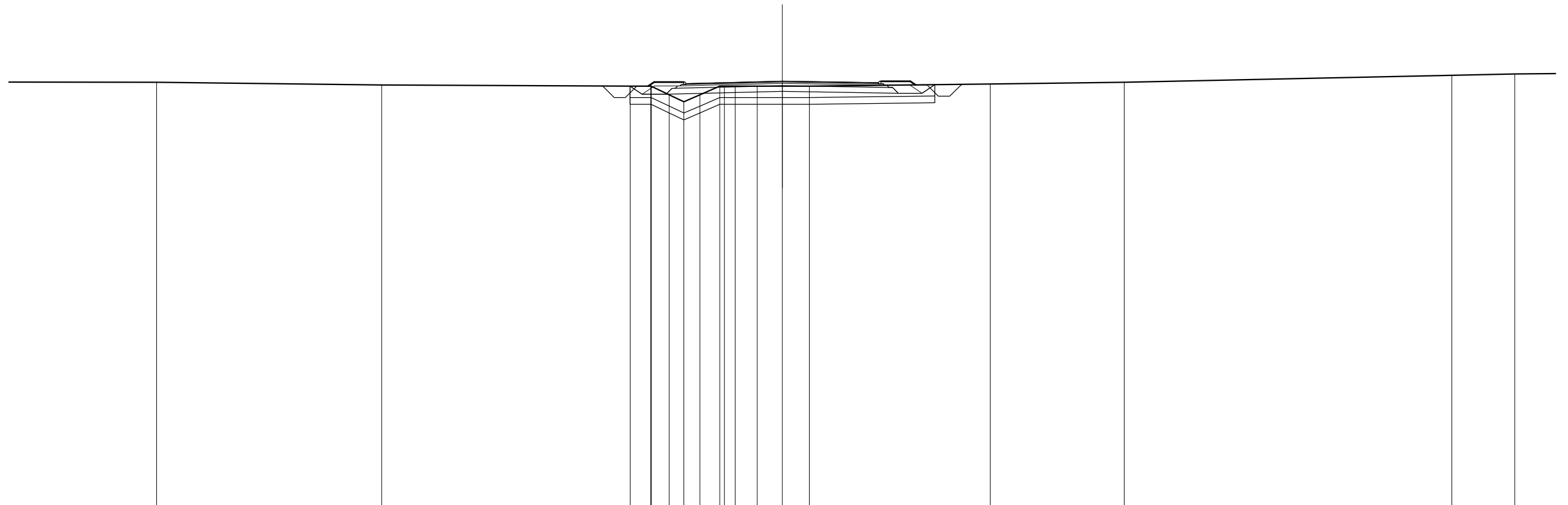
QUOTE TERRENO	-29.66	-29.48	-29.47	29.47	29.47	29.04	28.78	28.85	29.08	29.47	29.47	29.47	29.47	29.50	-29.64	-29.94	-30.01
QUOTE PROGETTO				29.47	29.62	29.56	29.59		29.67		29.59	29.56	29.62	29.52	29.52		
DIST.PARZIALI PROGETTO				1.40	1.00	3.25	3.25		1.00	1.40	2.00						
DIST. PROGR. PROGETTO				-5.88	-5.65	-4.25	-3.25		0.00		-3.25	-4.25	-5.65	-5.80	-7.80		

SCAVI E BONIFICHE	
STERRO	3.160 mq
FOSSO	1.030 mq
SCOTICO	13.441 m
BONIFICA	4.034 mq

RILEVATI	
RILEVATO	0.272 mq
TERRENO VEGETALE	1.647 mq

SOVRASTRUTTURA STRADALE	
STRATO DI USURA	8.500 m
STRATO DI BINDER	8.900 m
STRATO DI BASE	0.932 mq
STRATO DI FONDAZIONE	2.497 mq

SEZIONE N. : 7  
 QT. PROGETTO : 29.688  
 DIST.PROG. : 125.000  
 DIST.PREC. : 4.686  
 DIST.SUCC. : 25.000



SCALA 1:200

QT.RIF. 10.919

QUOTE TERRENO	29.64	29.52	29.47	29.47	29.47	29.47	29.47	29.47	29.47	29.47	29.47	29.56	29.63	29.95	30.00	
QUOTE PROGETTO			29.47	29.47	29.47	29.64	29.58	29.61	29.47	29.47	29.47	29.47	29.52	29.55		
DIST.PARZIALI PROGETTO			2.00	1.40	1.00	3.25	3.25	1.00	1.40	2.00						
DIST. PROGR. PROGETTO			-7.92	-7.91	-5.91	-5.65	-4.25	-3.25	0.00	3.25	4.25	5.65	5.89	7.89		



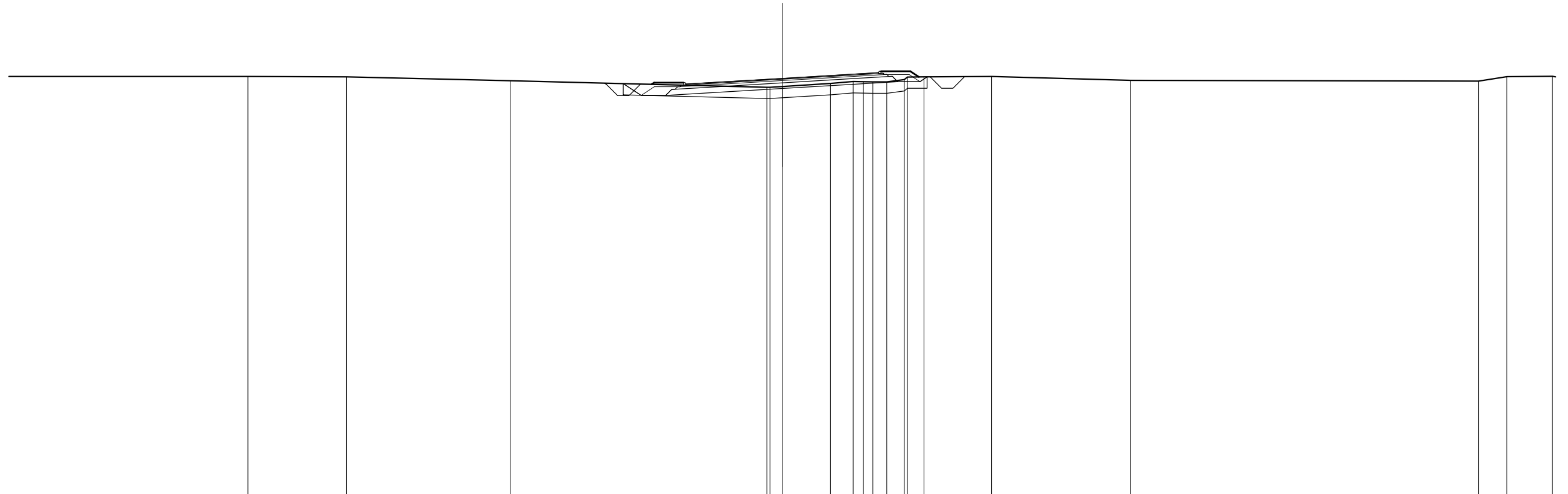


SCAVI E BONIFICHE	
STERRO	2.694 mq
FOSSO	1.065 mq
SCOTICO	13.398 m

RILEVATI	
TERRENO VEGETALE	1.567 mq

SOVRASTRUTTURA STRADALE	
STRATO DI USURA	8.501 m
STRATO DI BINDER	8.901 m
STRATO DI BASE	0.932 mq
STRATO DI FONDAZIONE	2.496 mq

SEZIONE N. : 9  
 QT. PROGETTO : 29.858  
 DIST.PROG. : 165.860  
 DIST.PREC. : 15.860  
 DIST.SUCC. : 5.882



SCALA 1:200

QT.RIF. 11.468

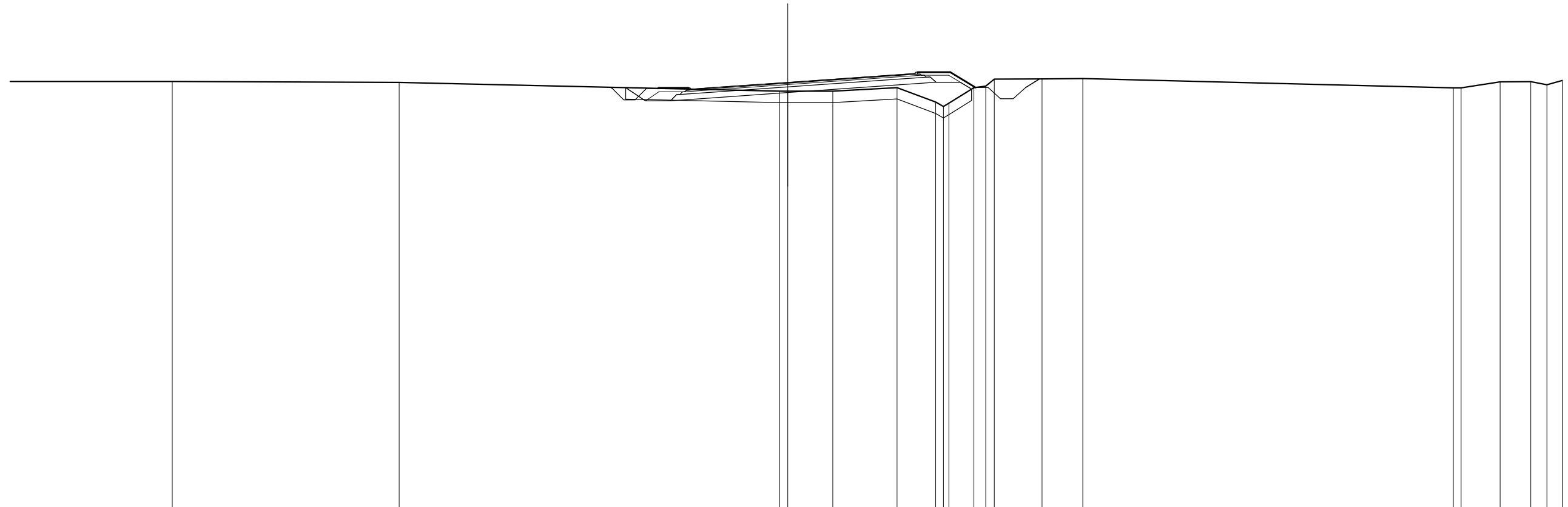
QUOTE TERRENO	-29.94	-29.92	-29.75	-29.47	-29.47	-29.50	-29.63	-29.72	-29.71	-29.70	-29.80	-29.92	-29.92	-29.94	-29.77	-29.74	-29.93
QUOTE PROGETTO				29.65	29.60	29.60	29.67	29.61	29.67	29.86	30.05	30.11	30.17	29.92	29.92	29.93	
DIST.PARZIALI PROGETTO				2.00	1.40	1.00	3.25	3.25	1.00	1.40	2.00						
DIST. PROGR. PROGETTO				-7.84	-7.76	-5.76	-5.65	-4.25	-3.25	0.00	3.25	4.25	5.65	6.03	8.03	8.05	

SCAVI E BONIFICHE	
STERRO	2.483 mq
FOSSO	1.687 mq
SCOTICO	15.167 m

RILEVATI	
RILEVATO	2.236 mq
TERRENO VEGETALE	1.688 mq

SOVRASTRUTTURA STRADALE	
STRATO DI USURA	9.842 m
STRATO DI BINDER	10.262 m
STRATO DI BASE	1.070 mq
STRATO DI FONDAZIONE	2.846 mq

SEZIONE N. : 10  
 QT. PROGETTO : 29.882  
 DIST.PROG. : 171.742  
 DIST.PREC. : 5.882  
 DIST.SUCC. : 3.258



SCALA 1:200

QT.RIF. 11.229

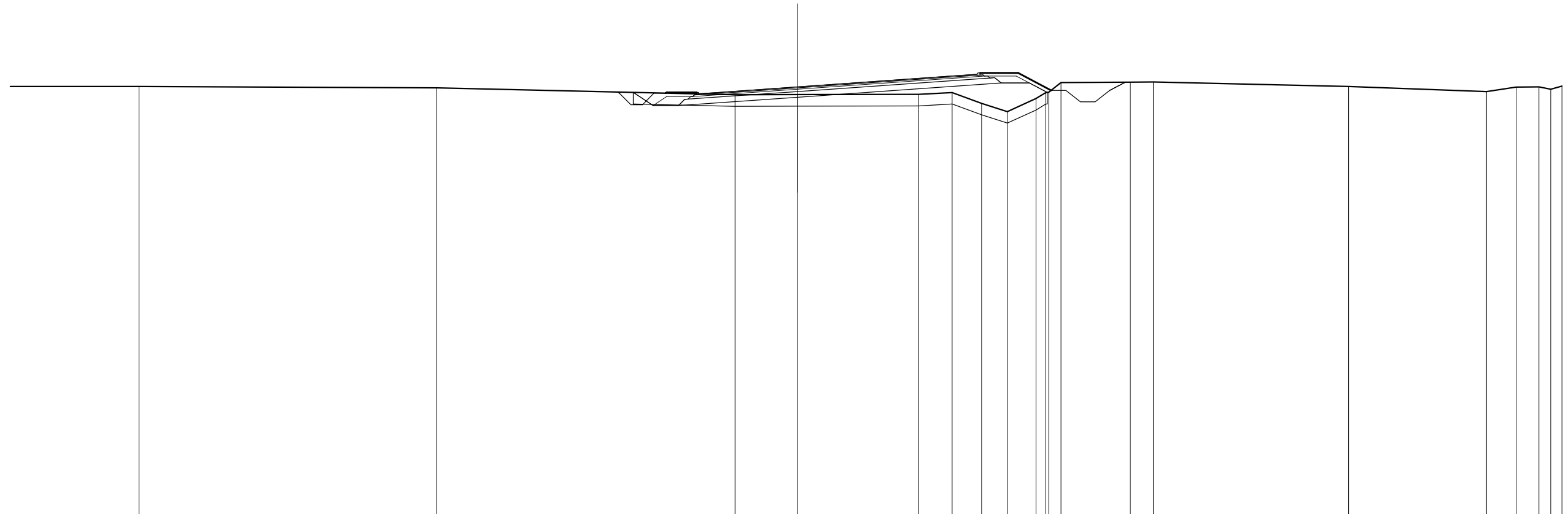
QUOTE TERRENO	-29.92	-29.88	-29.49	-29.49	-29.50	-29.65	-29.02	-28.82	-28.96	-29.65	-29.72	-30.02	-30.03	-30.05	-29.64	-29.64	-29.90	-29.91	-29.77
QUOTE PROGETTO			29.66	29.62	29.62	29.64	29.58	29.65	29.88	30.20	30.27	30.33	29.66	29.66	30.03				
DIST.PARZIALI PROGETTO			2.00	1.40	1.00	3.25		4.49	1.10	1.54	1.11	2.20	0.61						
DIST. PROGR. PROGETTO			-7.76	-7.69	-5.69	-4.25	-3.25	0.00	4.49	5.59	7.13	8.24	10.44	11.05					

SCAVI E BONIFICHE	
STERRO	2.623 mq
FOSSO	1.975 mq
SCOTICO	17.932 m

RILEVATI	
RILEVATO	3.920 mq
TERRENO VEGETALE	1.846 mq

SOVRASTRUTTURA STRADALE	
STRATO DI USURA	12.050 m
STRATO DI BINDER	12.504 m
STRATO DI BASE	1.297 mq
STRATO DI FONDAZIONE	3.428 mq

SEZIONE N. : 11  
 QT. PROGETTO : 29.896  
 DIST.PROG. : 175.000  
 DIST.PREC. : 3.258  
 DIST.SUCC. : 4.223



SCALA 1:200

QT.RIF. 11.314

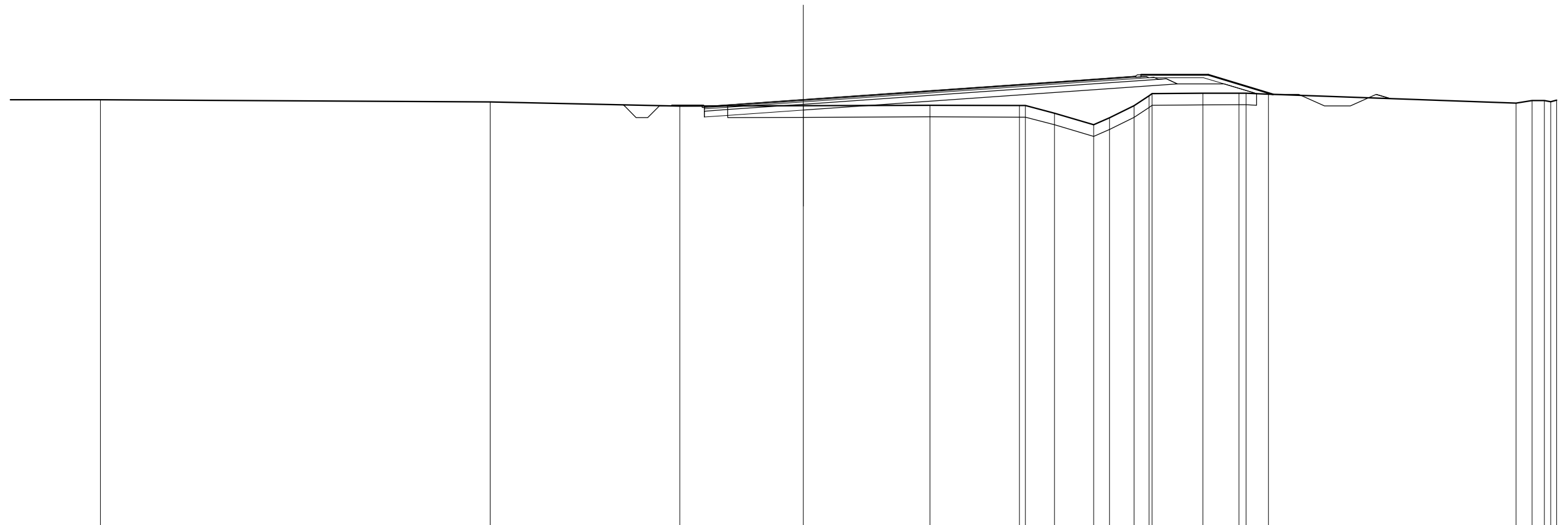
QUOTE TERRENO	29.91	29.85	29.56	29.56	29.57	29.65	29.18	28.83	29.39	29.65	29.67	30.08	30.10	30.11	29.91	29.69	29.89	29.89	29.79	29.93
QUOTE PROGETTO			29.67	29.62	29.62	29.66	29.60	29.67	29.90	30.35	30.44	30.50	29.75	29.75	30.10					
DIST.PARZIALI PROGETTO			2.00	1.40	1.00	3.26	6.52	1.27	1.78	1.43	2.54	0.67								
DIST. PROGR. PROGETTO			-7.78	-7.71	-5.71	-4.26	-3.26	0.00	6.52	7.79	9.57	11.00	13.54	14.22						

SCAVI E BONIFICHE	
STERRO	1.654 mq
FOSSO	1.351 mq
SCOTICO	22.750 m

RILEVATI	
RILEVATO	8.522 mq
TERRENO VEGETALE	1.668 mq

SOVRASTRUTTURA STRADALE	
STRATO DI USURA	18.558 m
STRATO DI BINDER	19.003 m
STRATO DI BASE	1.944 mq
STRATO DI FONDAZIONE	3.964 mq

SEZIONE N. : 12  
 QT. PROGETTO : 29.913  
 DIST.PROG. : 179.223  
 DIST.PREC. : 4.223  
 DIST.SUCC. : 0.000



SCALA 1:200

QT.RIF. 11.553

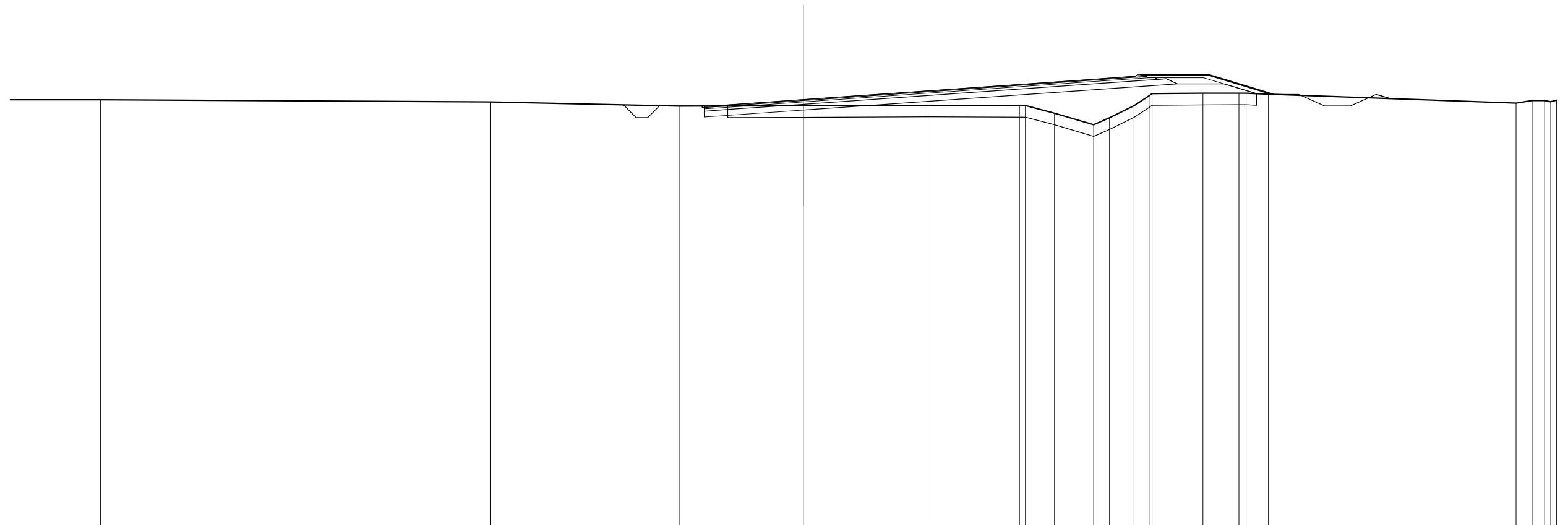
QUOTE TERRENO	29.91	29.82	29.63	29.65	29.67	29.66	29.66	29.33	28.83	29.13	29.65	30.07	30.17	30.18	30.19	30.19	30.15	29.76	29.87	29.87	29.82	29.89	
QUOTE PROGETTO			29.69	29.64	29.64	29.68	29.68	29.62	29.69	29.91		30.76	30.91	30.97	30.14		30.14	29.96					
DIST.PARZIALI PROGETTO			2.00	1.30	1.00	3.25				12.09		2.22	3.11	2.78	4.44	0.61							
DIST. PROGR. PROGETTO			-7.73	-7.69	-5.69	-5.65	-4.35	-4.25	-3.25	0.00		-12.09	-14.31	-17.42	-20.20		-24.64	-25.25					

SCAVI E BONIFICHE	
STERRO	1.654 mq
FOSSO	1.351 mq
SCOTICO	22.750 m

RILEVATI	
RILEVATO	8.522 mq
TERRENO VEGETALE	1.668 mq

SOVRASTRUTTURA STRADALE	
STRATO DI USURA	18.558 m
STRATO DI BINDER	19.003 m
STRATO DI BASE	1.944 mq
STRATO DI FONDAZIONE	3.964 mq

SEZIONE N. : 13  
 QT. PROGETTO : 29.913  
 DIST.PROG. : 179.223  
 DIST.PREC. : 0.000  
 DIST.SUCC. : 14.822



SCALA 1:200

QT.RIF. 11.553

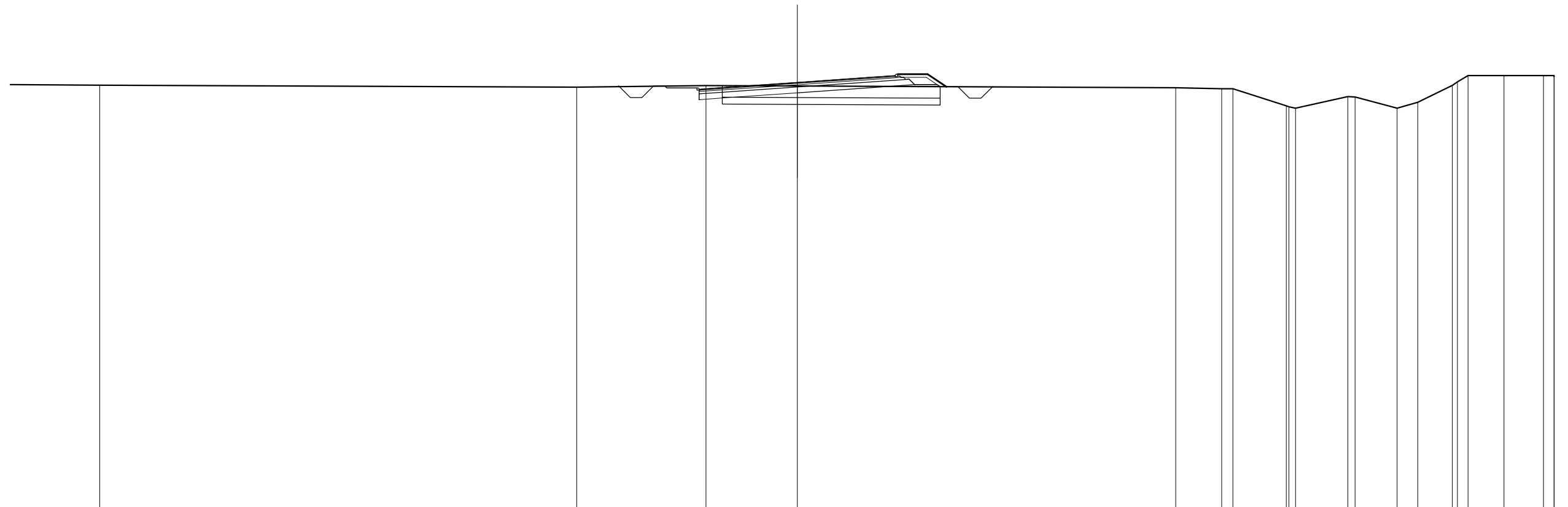
QUOTE TERRENO	29.91	29.82	29.63	29.65	29.67	29.66	29.66	29.33	28.83	29.13	29.65	30.07	30.17	30.18	30.19	30.19	30.15	29.76	29.87	29.87	29.82	29.89	
QUOTE PROGETTO			29.69	29.64	29.64	29.68	29.68	29.62	29.69	29.91		30.76	30.91	30.97	30.14		30.14	29.96					
DIST.PARZIALI PROGETTO			2.00	1.30	1.00	3.25				12.09		2.22	3.11	2.78	4.44		0.61						
DIST. PROGR. PROGETTO			-7.73	-7.69	-5.69	-5.65	-4.35	-4.25	-3.25	0.00		-12.09	-14.31	-17.42	-20.20		-24.64	-25.25					

SCAVI E BONIFICHE	
STERRO	2.640 mq
FOSSO	0.970 mq
SCOTICO	9.442 m
BONIFICA	2.833 mq

RILEVATI	
RILEVATO	0.141 mq
TERRENO VEGETALE	0.804 mq

SOVRASTRUTTURA STRADALE	
STRATO DI USURA	8.500 m
STRATO DI BINDER	8.700 m
STRATO DI BASE	0.891 mq
STRATO DI FONDAZIONE	1.242 mq

SEZIONE N. : 14  
 QT. PROGETTO : 29.975  
 DIST.PROG. : 194.045  
 DIST.PREC. : 14.822  
 DIST.SUCC. : 5.955



SCALA 1:200

QT.RIF. 11.493

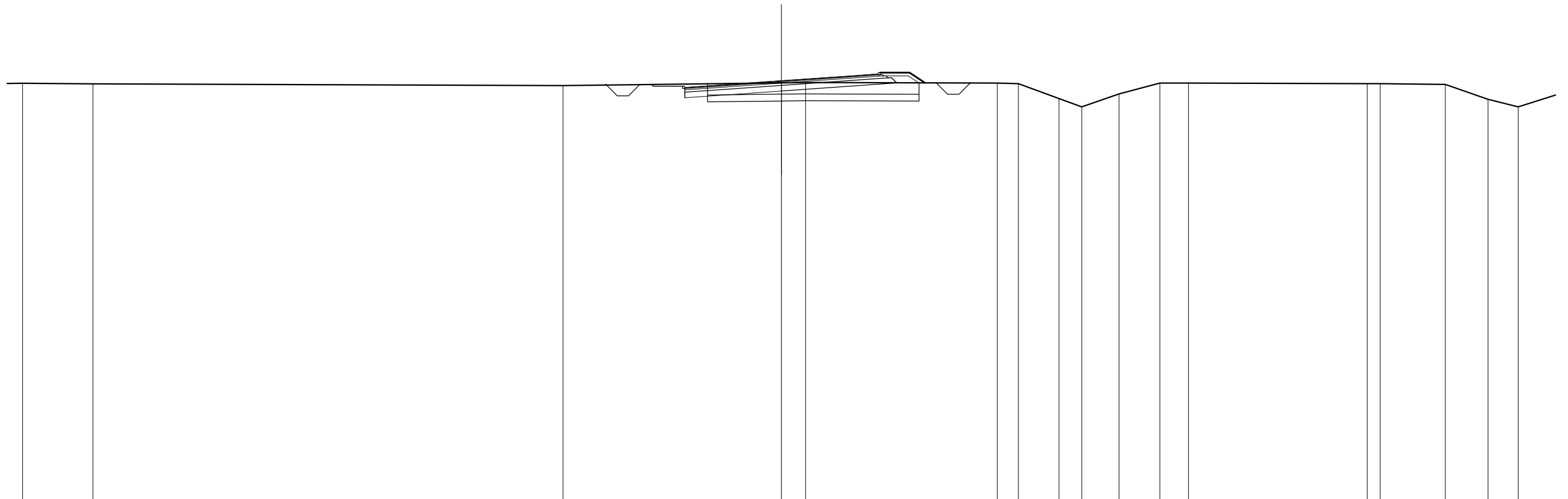
QUOTE TERRENO	29.88	29.85		29.77	29.84	29.82		29.74	29.70	29.70	28.96	28.92	28.85	29.36	29.34	28.85	29.11	29.84	30.00	30.27	30.27	30.27	30.27	30.23
QUOTE PROGETTO				29.79	29.82	29.82	29.74	29.68	29.75	29.97	30.20	30.27	30.33	29.79	29.79									
DIST.PARZIALI PROGETTO				2.00	1.30	1.00	3.25	3.25	1.00	1.40	0.81	2.00												
DIST. PROGR. PROGETTO				-7.76	-7.73	-5.73	-5.65	-4.35	-4.25	-3.25	0.00	3.25	4.25	5.65	6.46	8.46								

SCAVI E BONIFICHE	
STERRO	3.146 mq
FOSSO	0.971 mq
SCOTICO	9.311 m
BONIFICA	2.793 mq

RILEVATI	
RILEVATO	0.003 mq
TERRENO VEGETALE	0.781 mq

SOVRASTRUTTURA STRADALE	
STRATO DI USURA	8.500 m
STRATO DI BINDER	8.700 m
STRATO DI BASE	0.891 mq
STRATO DI FONDAZIONE	1.242 mq

SEZIONE N. : 15  
 QT. PROGETTO : 29.999  
 DIST.PROG. : 200.000  
 DIST.PREC. : 5.955  
 DIST.SUCC. : 25.000



SCALA 1:200

QT.RIF. 11.505

QUOTE TERRENO	-29.89	-29.86		-29.79		-29.91	-29.92		-29.90	-29.88	-29.22	-28.85	-29.42	-29.90	-29.90		-29.88	-29.88	-29.84	-29.19	-28.85
QUOTE PROGETTO				29.81	29.84	29.84	29.76	29.70	29.77	30.00	30.23	30.30	30.36	29.91	29.90						
DIST.PARZIALI PROGETTO				2.00	1.30	1.00	3.25	3.25	1.00	1.40	0.67	2.00									
DIST. PROGR. PROGETTO				-7.75	-7.73	-5.73	-5.65	-4.35	-4.25	-3.25	0.00	3.25	4.25	5.65	6.32	8.32					



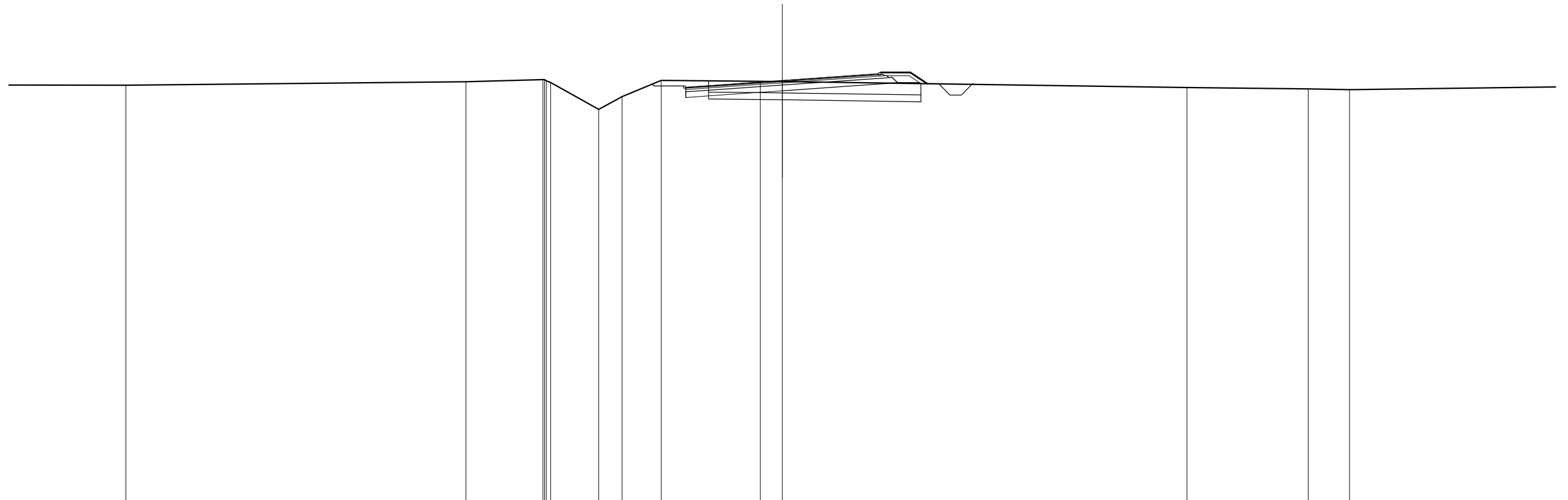


SCAVI E BONIFICHE	
STERRO	3.700 mq
FOSSO	0.474 mq
SCOTICO	9.368 m
BONIFICA	2.810 mq

RILEVATI	
RILEVATO	0.040 mq
TERRENO VEGETALE	0.791 mq

SOVRASTRUTTURA STRADALE	
STRATO DI USURA	8.500 m
STRATO DI BINDER	8.700 m
STRATO DI BASE	0.891 mq
STRATO DI FONDAZIONE	1.242 mq

SEZIONE N. : 17  
 QT. PROGETTO : 30.126  
 DIST.PROG. : 230.646  
 DIST.PREC. : 5.646  
 DIST.SUCC. : 19.354



SCALA 1:200

QT.RIF. 11.568

QUOTE TERRENO	-29.92	-30.07	30.16	30.16	30.12	30.04	28.85	29.42	30.13	30.09	30.08	-29.82	-29.76	-29.72
QUOTE PROGETTO									29.97	29.89	29.89			
DIST.PARZIALI PROGETTO									1.30	1.00	3.25	3.25	1.00	1.40
DIST. PROGR. PROGETTO									-5.73	-5.65	-4.35	-4.25	-3.25	0.00
									30.35	30.42	30.48	29.99	29.99	29.96
									2.00	0.74	2.00			
									3.25	4.25	5.65	6.39	8.39	8.44





SCAVI E BONIFICHE	
STERRO	4.685 mq
FOSSO	0.471 mq
SCOTICO	13.507 m
BONIFICA	4.052 mq

RILEVATI	
RILEVATO	0.003 mq
TERRENO VEGETALE	1.613 mq

SOVRASTRUTTURA STRADALE	
STRATO DI USURA	8.500 m
STRATO DI BINDER	8.900 m
STRATO DI BASE	0.932 mq
STRATO DI FONDAZIONE	2.496 mq

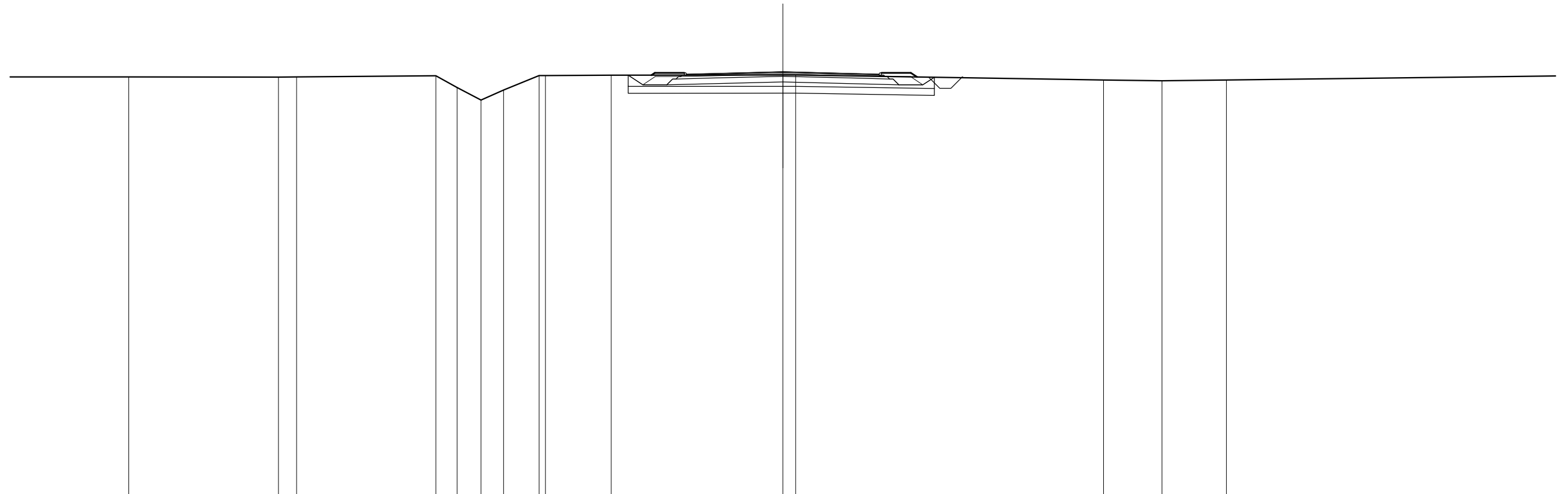
SEZIONE N. : 20

QT. PROGETTO : 30.339

DIST.PROG. : 282.074

DIST.PREC. : 7.074

DIST.SUCC. : 17.926



SCALA 1:200

QT.RIF. 11.616

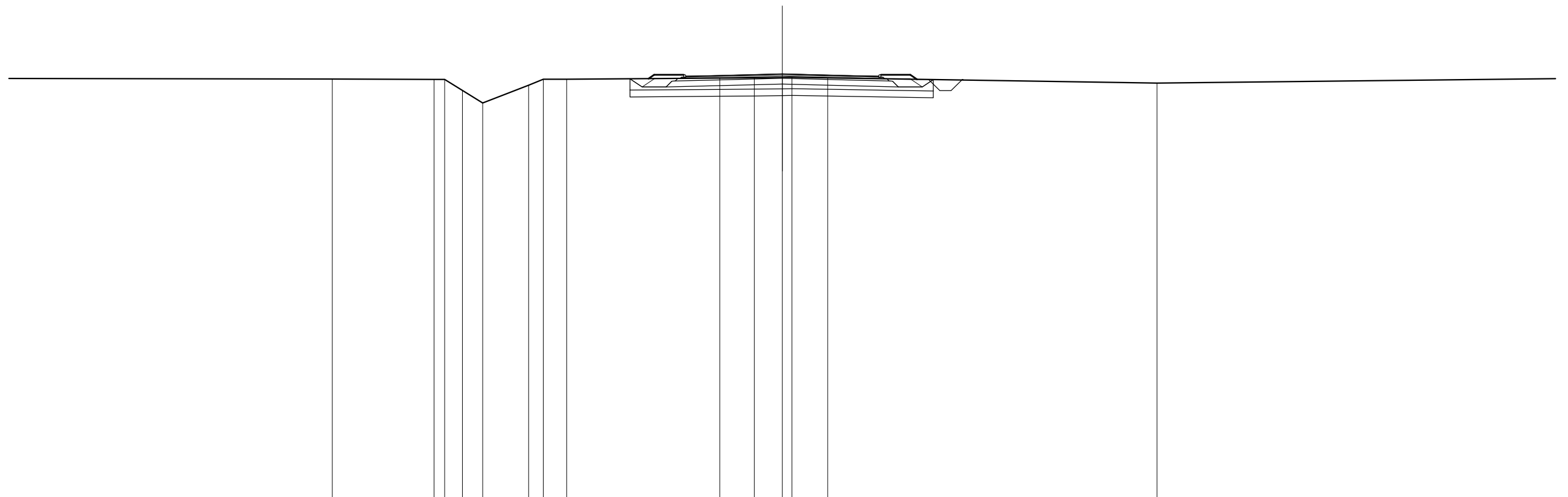
QUOTE TERRENO	-30.11	-30.11	-30.11	-30.17	-29.65	-29.09	-29.53	-30.17	-30.17	-30.19	-30.20	-30.20	-29.98	-29.94	-29.98						
QUOTE PROGETTO											30.19	30.29	30.23	30.26	30.34	30.26	30.23	30.29	30.11	30.08	
DIST.PARZIALI PROGETTO											1.40	1.00	3.25	3.25	1.00	1.40	2.00				
DIST. PROGR. PROGETTO											-5.80	-5.65	-4.25	-3.25	0.00	-3.25	-4.25	-5.65	-5.92	-7.92	-7.97

SCAVI E BONIFICHE	
STERRO	4.257 mq
FOSSO	0.471 mq
SCOTICO	13.377 m
BONIFICA	4.014 mq

RILEVATI	
RILEVATO	0.003 mq
TERRENO VEGETALE	1.682 mq

SOVRASTRUTTURA STRADALE	
STRATO DI USURA	8.500 m
STRATO DI BINDER	8.900 m
STRATO DI BASE	0.932 mq
STRATO DI FONDAZIONE	2.496 mq

SEZIONE N. : 21  
 QT. PROGETTO : 30.414  
 DIST.PROG. : 300.000  
 DIST.PREC. : 17.926  
 DIST.SUCC. : 25.000



SCALA 1:200

QT.RIF. 11.670

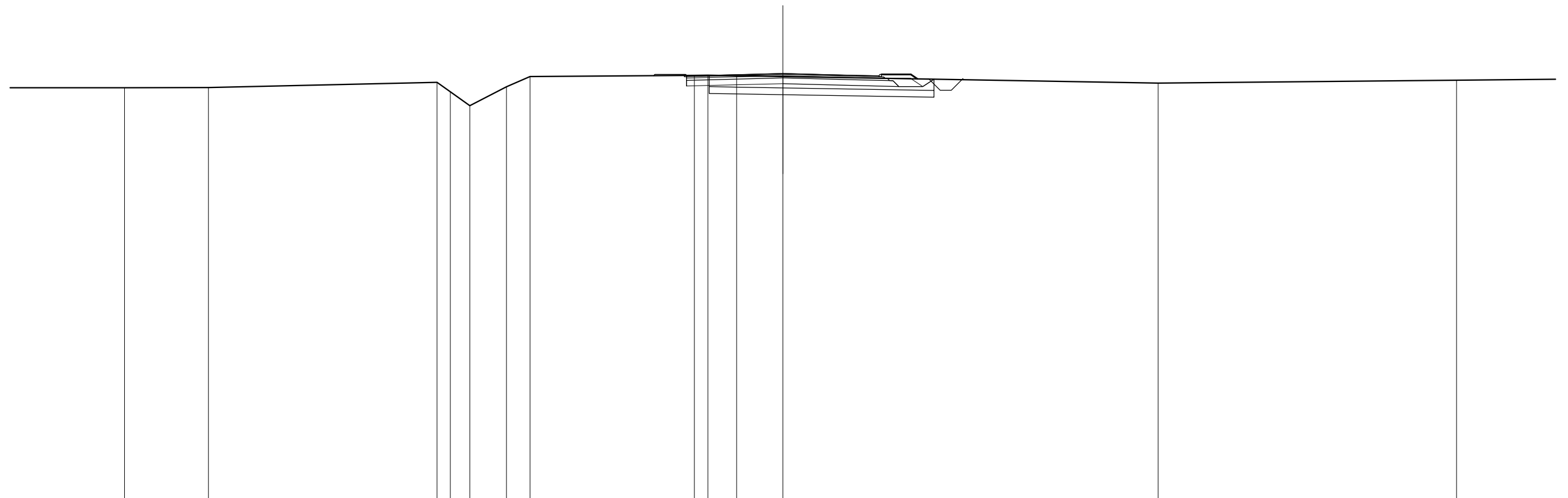
QUOTE TERRENO	-30.18	-30.17	-30.17	-29.68	-29.13	-29.91	-30.17	-30.17	-30.23	-30.24	-30.25	-30.26	-30.23	-30.01					
QUOTE PROGETTO									30.20	30.37	30.31	30.33	30.41	30.33	30.31	30.37	30.17	30.14	
DIST.PARZIALI PROGETTO									1.40	1.00	3.25	3.25	1.00	1.40	2.00				
DIST. PROGR. PROGETTO									-5.90	-5.65	-4.25	-3.25	0.00	-3.25	-4.25	-5.65	-5.95	7.95	7.99

SCAVI E BONIFICHE	
STERRO	3.859 mq
FOSSO	0.468 mq
SCOTICO	9.917 m
BONIFICA	2.975 mq

RILEVATI	
RILEVATO	0.005 mq
TERRENO VEGETALE	0.852 mq

SOVRASTRUTTURA STRADALE	
STRATO DI USURA	8.500 m
STRATO DI BINDER	8.700 m
STRATO DI BASE	0.891 mq
STRATO DI FONDAZIONE	1.248 mq

SEZIONE N. : 22  
 QT. PROGETTO : 30.517  
 DIST.PROG. : 325.000  
 DIST.PREC. : 25.000  
 DIST.SUCC. : 25.000



SCALA 1:200

QT.RIF. 11.705

QUOTE TERRENO	-29.88	-29.90	-30.12	-29.71	-29.09	-29.93	-30.38	-30.43	-30.44	-30.42	-30.38	-30.10	-30.22						
QUOTE PROGETTO								30.42	30.47	30.41	30.44	30.52	30.44	30.41	30.47	30.28	30.28	30.24	
DIST.PARZIALI PROGETTO								1.30	1.00	3.25	3.25	1.00	1.40	2.00					
DIST. PROGR. PROGETTO								-5.70	-5.65	-4.35	-4.25	-3.25	-0.00	-3.25	-4.25	-5.65	-5.94	-7.94	-7.99

SCAVI E BONIFICHE	
STERRO	4.039 mq
FOSSO	0.505 mq
SCOTICO	13.476 m
BONIFICA	4.043 mq

RILEVATI	
TERRENO VEGETALE	1.652 mq

SOVRASTRUTTURA STRADALE	
STRATO DI USURA	8.500 m
STRATO DI BINDER	8.900 m
STRATO DI BASE	0.932 mq
STRATO DI FONDAZIONE	2.496 mq

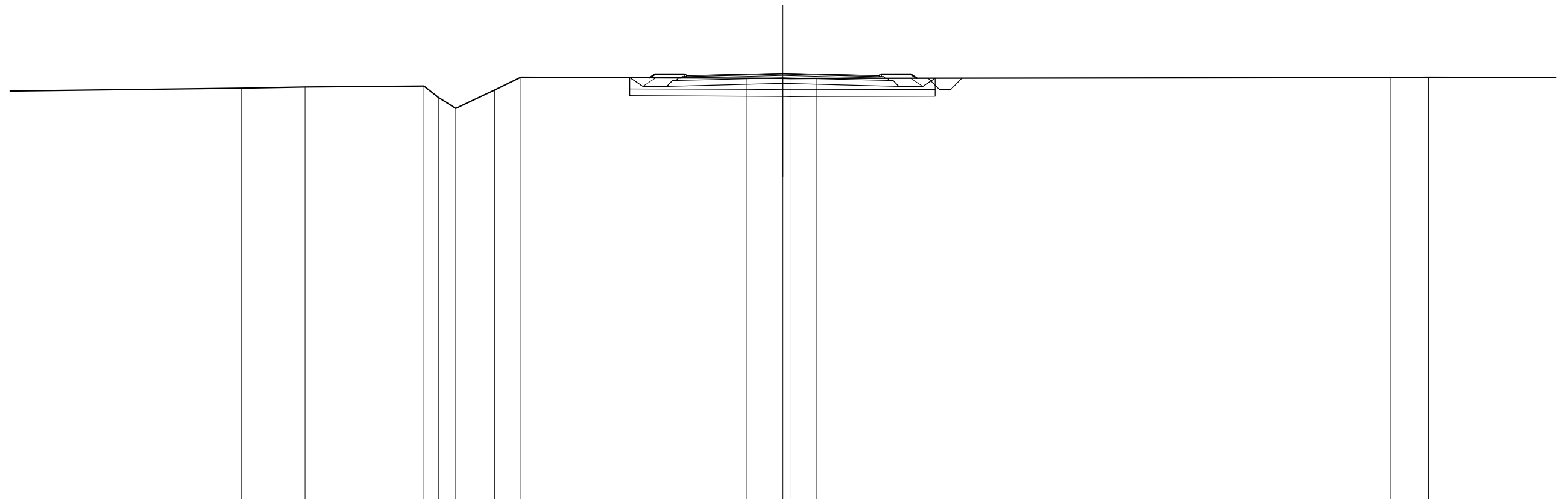
SEZIONE N. : 23

QT. PROGETTO : 30.621

DIST.PROG. : 350.000

DIST.PREC. : 25.000

DIST.SUCC. : 25.000



SCALA 1:200

QT.RIF. 11.746

QUOTE TERRENO	-29.96	-30.02	-30.06	-29.55	-29.07	-29.88	-30.45	-30.41	-30.39	-30.39	-30.40	-30.43	-30.45					
QUOTE PROGETTO								30.43	30.57	30.51	30.54	30.62	30.54	30.51	30.57	30.40	30.40	30.41
DIST.PARZIALI PROGETTO								1.40	1.00	3.25	3.25	1.00	1.40	2.00				
DIST. PROGR. PROGETTO								-5.87	-5.65	-4.25	-3.25	0.00	-3.25	-4.25	-5.65	-5.91	-7.91	-7.91

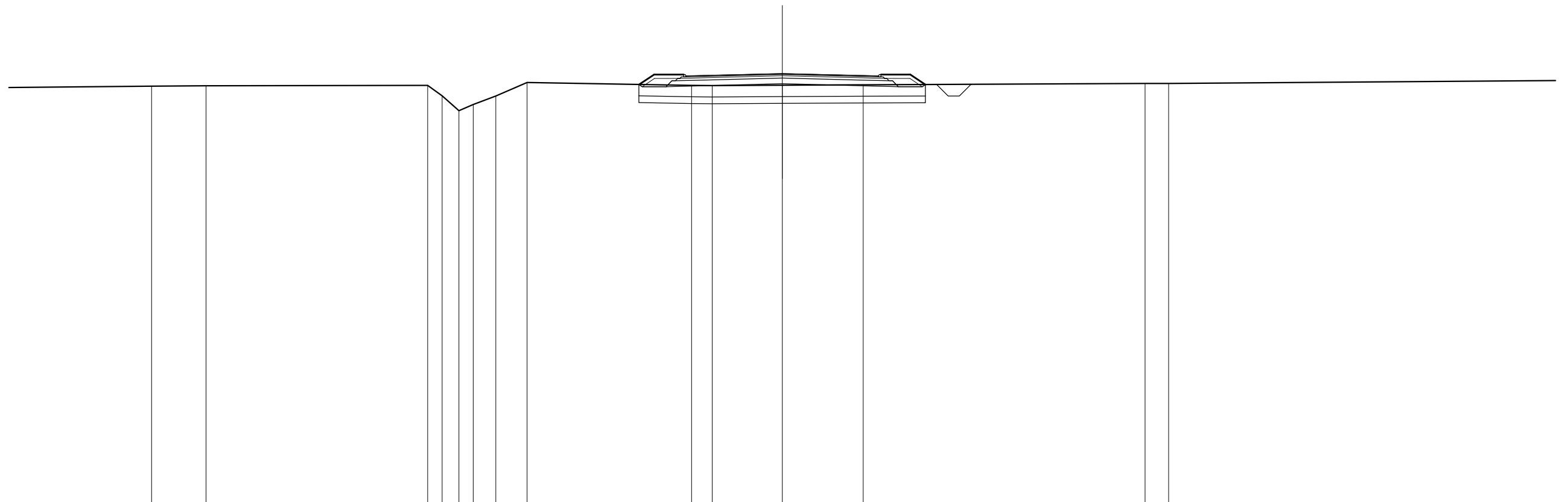


SCAVI E BONIFICHE	
STERRO	0.376 mq
FOSSO	0.510 mq
SCOTICO	12.630 m
BONIFICA	3.788 mq

RILEVATI	
RILEVATO	0.189 mq
TERRENO VEGETALE	1.934 mq

SOVRASTRUTTURA STRADALE	
STRATO DI USURA	8.500 m
STRATO DI BINDER	8.900 m
STRATO DI BASE	0.932 mq
STRATO DI FONDAZIONE	2.496 mq

SEZIONE N. : 24  
 QT. PROGETTO : 30.725  
 DIST.PROG. : 375.000  
 DIST.PREC. : 25.000  
 DIST.SUCC. : 25.000



SCALA 1:200

QT.RIF. 11.807

QUOTE TERRENO	-30.17	-30.19	-30.20	-29.75	-29.09	-29.36	-29.74	-30.33	-30.20	-30.19	-30.21	-30.22	-30.28	-30.28					
QUOTE PROGETTO									30.24	30.68	30.62	30.64	30.72	30.64	30.62	30.68	30.24	30.25	
DIST.PARZIALI PROGETTO									0.66	1.40	1.00	3.25	3.25	1.00	1.40	0.66	2.00		
DIST. PROGR. PROGETTO									-6.31	-5.65	-4.25	-3.25	0.00	-3.25	-4.25	-5.65	-6.31	8.31	8.33

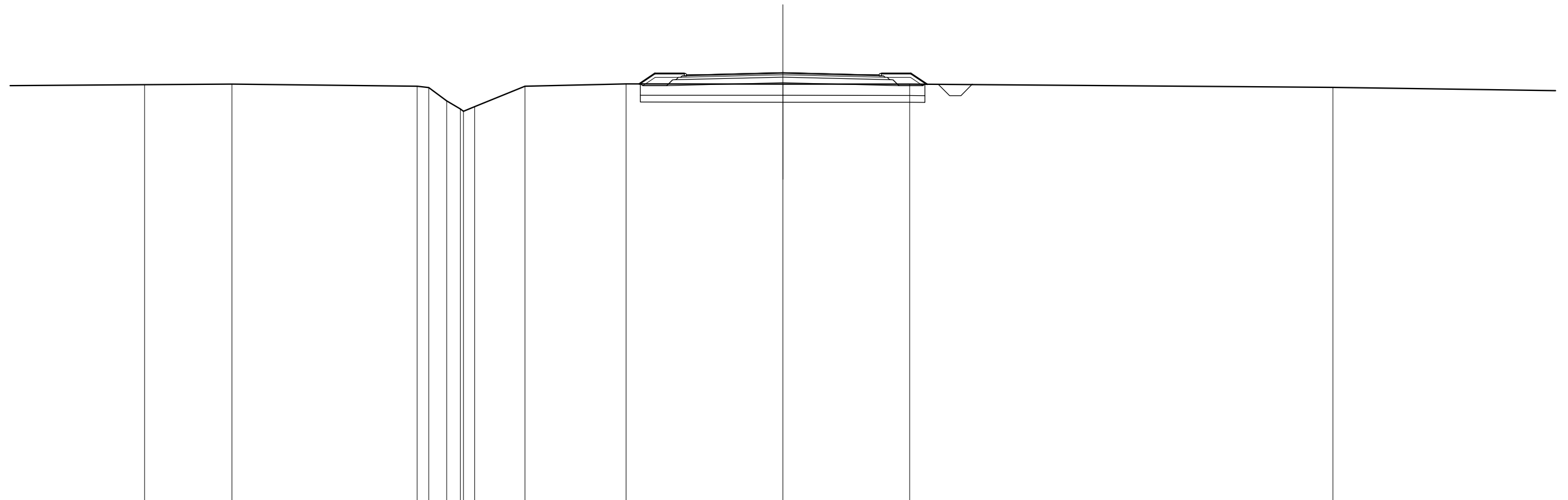


SCAVI E BONIFICHE	
STERRO	0.354 mq
FOSSO	0.485 mq
SCOTICO	12.559 m
BONIFICA	3.768 mq

RILEVATI	
RILEVATO	0.135 mq
TERRENO VEGETALE	1.933 mq

SOVRASTRUTTURA STRADALE	
STRATO DI USURA	8.500 m
STRATO DI BINDER	8.900 m
STRATO DI BASE	0.932 mq
STRATO DI FONDAZIONE	2.496 mq

SEZIONE N. : 26  
 QT. PROGETTO : 30.900  
 DIST.PROG. : 425.000  
 DIST.PREC. : 25.000  
 DIST.SUCC. : 25.000



SCALA 1:200

QT.RIF. 11.943

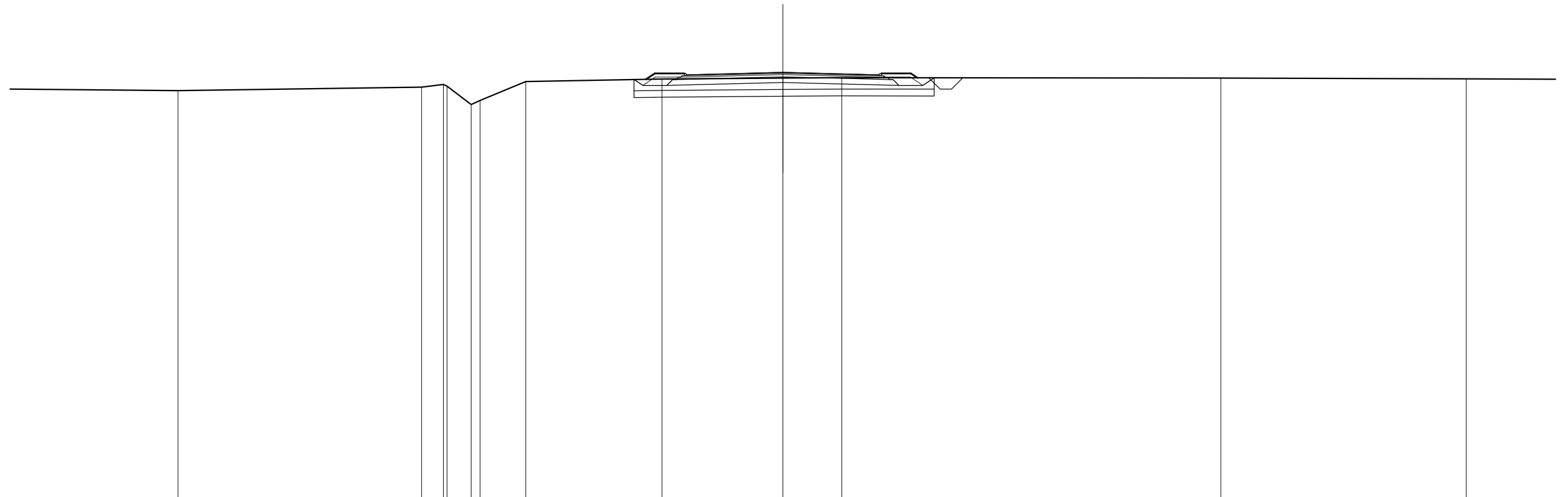
QUOTE TERRENO	-30.36	-30.39	-30.30	-30.24	-29.65	-29.29	-29.19	-29.39	-30.30	-30.40	-30.39	-30.39	-30.24							
QUOTE PROGETTO										30.40	30.85	30.79	30.82	30.90	30.82	30.79	30.85	30.38	30.37	
DIST.PARZIALI PROGETTO										0.68	1.40	1.00	3.25	3.25	1.00	1.40	0.71	2.00		
DIST. PROGR. PROGETTO										-6.33	-5.65	-4.25	-3.25	0.00	-3.25	-4.25	-5.65	-6.36	8.36	8.38

SCAVI E BONIFICHE	
STERRO	3.400 mq
FOSSO	0.500 mq
SCOTICO	13.251 m
BONIFICA	3.976 mq

RILEVATI	
TERRENO VEGETALE	1.758 mq

SOVRASTRUTTURA STRADALE	
STRATO DI USURA	8.500 m
STRATO DI BINDER	8.900 m
STRATO DI BASE	0.932 mq
STRATO DI FONDAZIONE	2.496 mq

SEZIONE N. : 27  
 QT. PROGETTO : 30.909  
 DIST.PROG. : 450.000  
 DIST.PREC. : 25.000  
 DIST.SUCC. : 25.000



SCALA 1:200

QT.RIF. 12.099

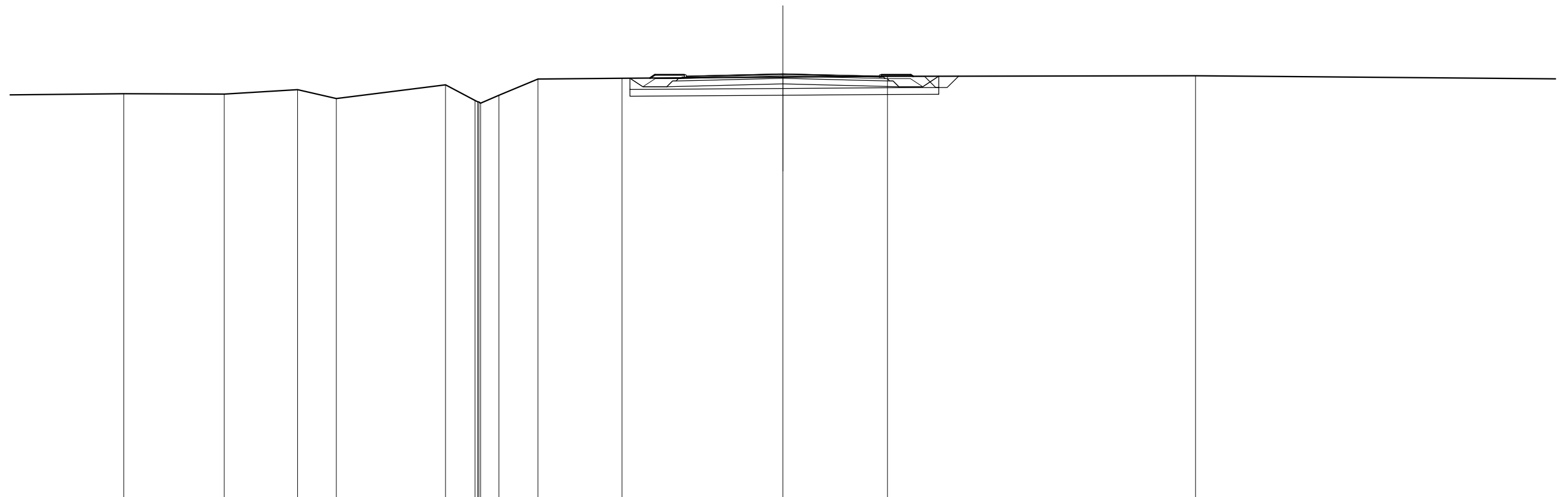
QUOTE TERRENO	30.10	30.26	30.38	30.30	29.49	29.67	30.51	30.61	30.65	30.67	30.66	30.62						
QUOTE PROGETTO								30.60	30.86	30.80	30.83	30.80	30.86	30.67	30.67			
DIST.PARZIALI PROGETTO								1.40	1.00	3.25	3.25	1.00	1.40	2.00				
DIST. PROGR. PROGETTO								-6.04	-5.65	-4.25	-3.25	0.00	-3.25	-4.25	-5.65	-5.94	-7.94	-7.94

SCAVI E BONIFICHE	
STERRO	4.936 mq
FOSSO	0.506 mq
SCOTICO	13.630 m
BONIFICA	4.089 mq

RILEVATI	
TERRENO VEGETALE	1.549 mq

SOVRASTRUTTURA STRADALE	
STRATO DI USURA	8.500 m
STRATO DI BINDER	8.900 m
STRATO DI BASE	0.932 mq
STRATO DI FONDAZIONE	2.496 mq

SEZIONE N. : 28  
 QT. PROGETTO : 30.864  
 DIST.PROG. : 475.000  
 DIST.PREC. : 25.000  
 DIST.SUCC. : 25.000



SCALA 1:200

QT.RIF. 12.117

QUOTE TERRENO	-29.98	-29.97	-30.16	-29.77	-30.38	-29.69	-29.63	-29.62	-29.57	-29.91	-30.63	-30.67	-30.72	-30.75	-30.77								
QUOTE PROGETTO												30.68	30.82	30.76	30.78	30.86	30.78	30.76	30.82	30.75	30.75	30.76	
DIST.PARZIALI PROGETTO													1.40	1.00	3.25	3.25	1.00	1.40	2.00				
DIST. PROGR. PROGETTO													-5.86	-5.65	-4.25	-3.25	0.00	-3.25	-4.25	5.65	5.75	7.75	7.75

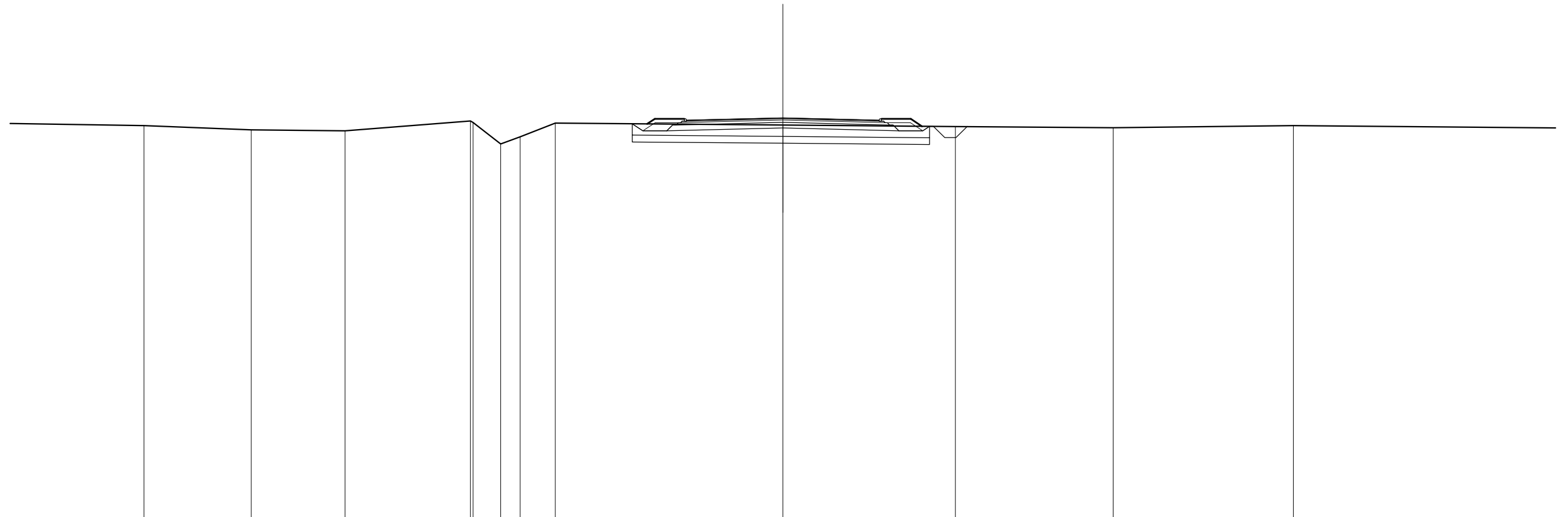


SCAVI E BONIFICHE	
STERRO	2.611 mq
FOSSO	0.485 mq
SCOTICO	13.123 m
BONIFICA	3.937 mq

RILEVATI	
RILEVATO	0.001 mq
TERRENO VEGETALE	1.818 mq

SOVRASTRUTTURA STRADALE	
STRATO DI USURA	8.500 m
STRATO DI BINDER	8.900 m
STRATO DI BASE	0.932 mq
STRATO DI FONDAZIONE	2.496 mq

SEZIONE N. : 30  
 QT. PROGETTO : 30.762  
 DIST.PROG. : 525.000  
 DIST.PREC. : 25.000  
 DIST.SUCC. : 25.000



SCALA 1:200

QT.RIF. 13.079

QUOTE TERRENO	30.52	30.42	30.23	30.19	30.62	30.56	29.61	29.93	30.53	30.44	30.37	30.32	30.42								
QUOTE PROGETTO										30.49	30.72	30.66	30.68	30.76	30.68	30.66	30.72	30.39	30.37		
DIST.PARZIALI PROGETTO											1.40	1.00	3.25	3.25	1.00	1.40	0.49	2.00			
DIST. PROGR. PROGETTO											-5.99	-5.65	-4.25	-3.25	0.00	-3.25	-4.25	-5.65	-6.14	-8.14	-8.17



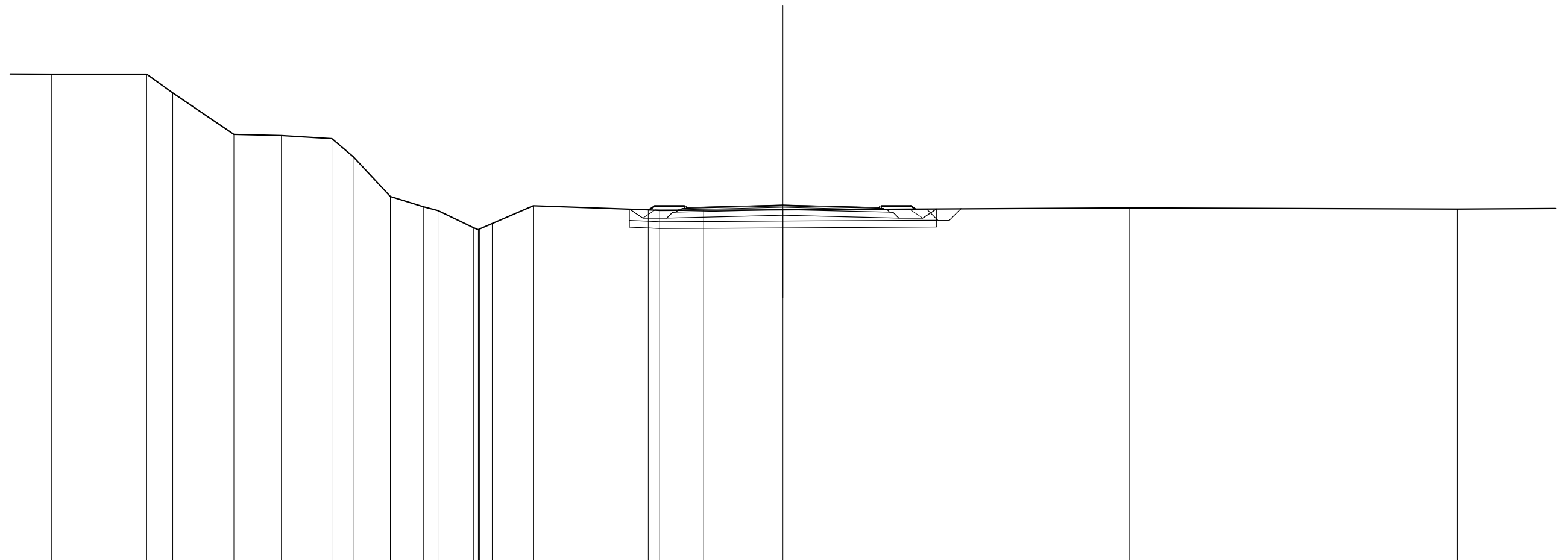


SCAVI E BONIFICHE	
STERRO	4.149 mq
FOSSO	0.511 mq
SCOTICO	13.556 m
BONIFICA	4.068 mq

RILEVATI	
TERRENO VEGETALE	1.628 mq

SOVRASTRUTTURA STRADALE	
STRATO DI USURA	8.500 m
STRATO DI BINDER	8.900 m
STRATO DI BASE	0.932 mq
STRATO DI FONDAZIONE	2.496 mq

SEZIONE N. : 32  
 QT. PROGETTO : 30.675  
 DIST.PROG. : 568.013  
 DIST.PREC. : 18.013  
 DIST.SUCC. : 6.987



SCALA 1:200

QT.RIF. 14.927

QUOTE TERRENO	36.44	36.45	35.62	33.79	33.74	33.60	32.82	31.05	30.60	30.43	29.67	29.59	29.62	29.85	30.64	30.46	30.44	30.45	30.47	30.55	30.50	
QUOTE PROGETTO											30.46	30.63	30.57	30.59		30.67						
DIST.PARZIALI PROGETTO											1.40	1.00	3.25	3.25	1.00	1.40	2.00					
DIST. PROGR. PROGETTO											-5.90	-5.65	-4.25	-3.25	0.00	-3.25	-4.25	-5.65	-5.85	-7.85	-7.86	

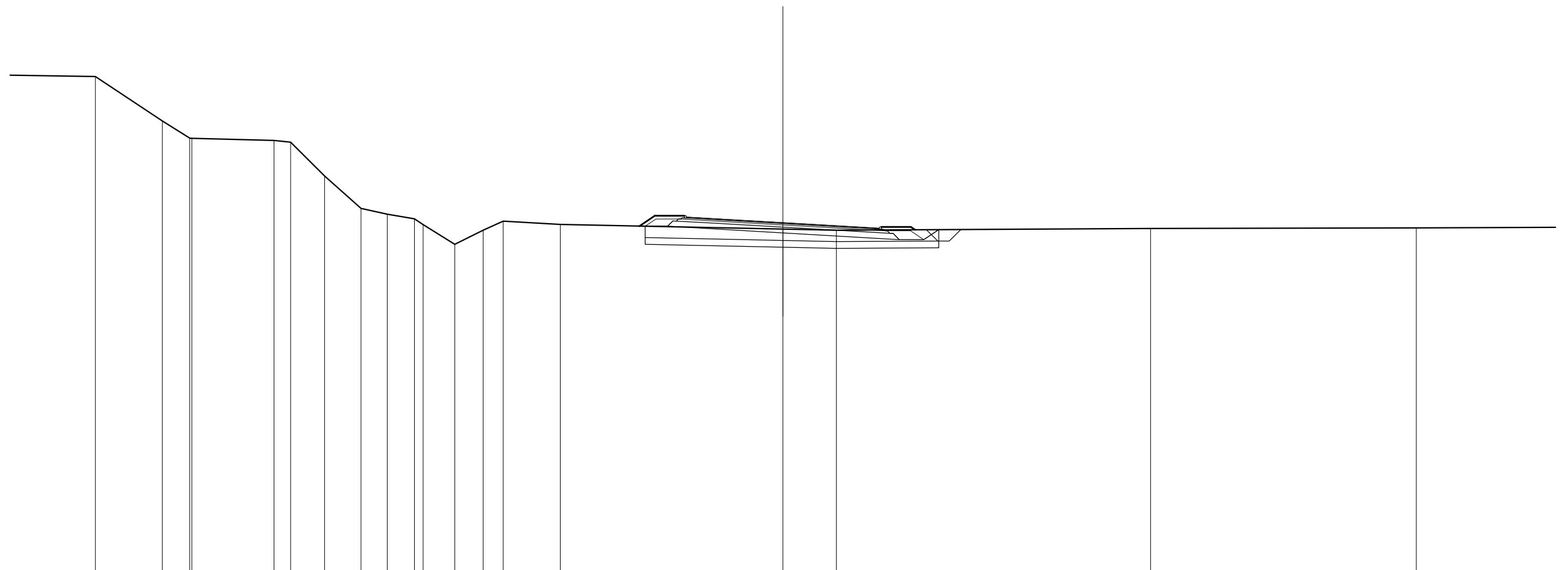


SCAVI E BONIFICHE	
STERRO	2.449 mq
FOSSO	0.512 mq
SCOTICO	12.952 m
BONIFICA	3.886 mq

RILEVATI	
RILEVATO	0.016 mq
TERRENO VEGETALE	1.641 mq

SOVRASTRUTTURA STRADALE	
STRATO DI USURA	8.500 m
STRATO DI BINDER	8.900 m
STRATO DI BASE	0.932 mq
STRATO DI FONDAZIONE	2.496 mq

SEZIONE N. : 34  
 QT. PROGETTO : 30.609  
 DIST.PROG. : 600.000  
 DIST.PREC. : 25.000  
 DIST.SUCC. : 4.812



SCALA 1:200

QT.RIF. 15.210

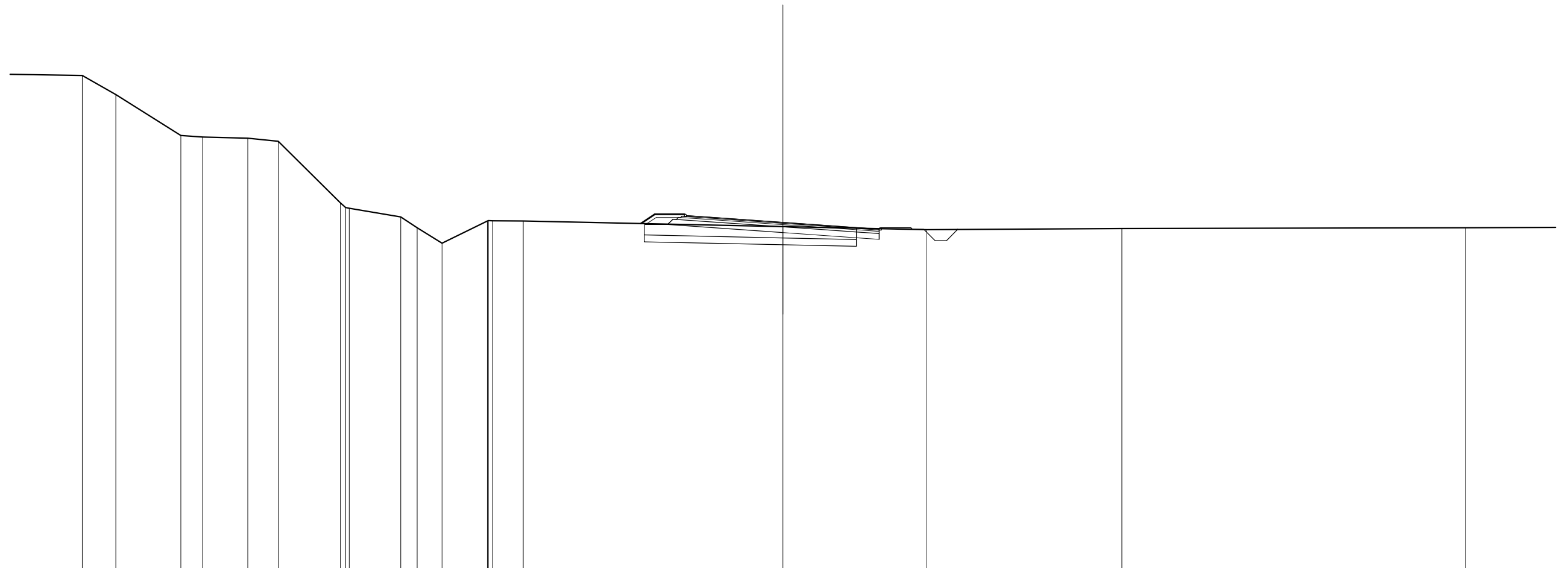
QUOTE TERRENO	37.11	37.06	35.10	34.34	34.33	34.24	34.16	32.67	31.24	30.98	30.78	30.52	29.66	30.27	30.68	30.53		30.33	30.28		30.36			30.38							
QUOTE PROGETTO																		30.46	30.91	30.85	30.80				30.61	30.42	30.36	30.42	30.30	30.30	30.31
DIST.PARZIALI PROGETTO																		0.68	1.40	1.00	3.25	3.25	1.00	1.40	2.00						
DIST. PROGR. PROGETTO																		-6.33	-5.65	-4.25	-3.25	0.00	3.25	4.25	5.65	5.84	7.84	7.86			

SCAVI E BONIFICHE	
STERRO	2.300 mq
FOSSO	0.486 mq
SCOTICO	9.364 m
BONIFICA	2.809 mq

RILEVATI	
RILEVATO	0.003 mq
TERRENO VEGETALE	0.788 mq

SOVRASTRUTTURA STRADALE	
STRATO DI USURA	8.500 m
STRATO DI BINDER	8.700 m
STRATO DI BASE	0.891 mq
STRATO DI FONDAZIONE	1.242 mq

SEZIONE N. : 35  
 QT. PROGETTO : 30.599  
 DIST.PROG. : 604.812  
 DIST.PREC. : 4.812  
 DIST.SUCC. : 17.209



SCALA 1:200

QT.RIF. 15.269

QUOTE TERRENO	-37.07	-36.24	-34.43	-34.36	-34.31	-34.17	-31.46	-31.26	-31.22	-30.84	-30.36	-29.68	-30.66	-30.68	-30.67	-30.66	-30.41	-30.28	-30.33	-30.36								
QUOTE PROGETTO																	30.55	30.96	30.90	30.83	30.60	30.37	30.30	30.36	30.36	30.29	30.29	30.29
DIST.PARZIALI PROGETTO																	0.62	1.40	1.00	3.25	3.25	1.00	1.30	1.30	2.00			
DIST. PROGR. PROGETTO																	-6.27	-5.65	-4.25	-3.25	0.00	3.25	4.25	4.35	5.65	5.72	7.72	7.73

SCAVI E BONIFICHE	
STERRO	1.872 mq
FOSSO	0.505 mq
SCOTICO	13.408 m
BONIFICA	4.023 mq

RILEVATI	
RILEVATO	1.050 mq
TERRENO VEGETALE	1.737 mq

SOVRASTRUTTURA STRADALE	
STRATO DI USURA	8.500 m
STRATO DI BINDER	8.900 m
STRATO DI BASE	0.933 mq
STRATO DI FONDAZIONE	2.494 mq

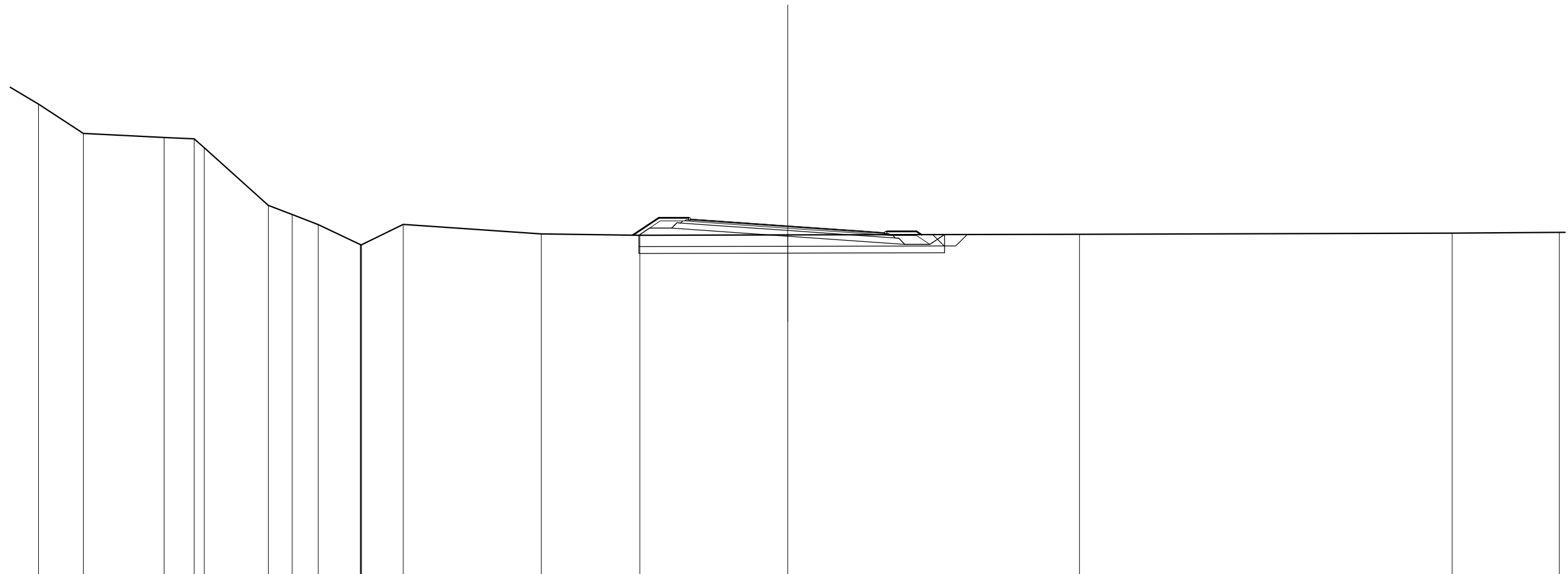
SEZIONE N. : 36

QT. PROGETTO : 30.591

DIST.PROG. : 622.021

DIST.PREC. : 17.209

DIST.SUCC. : 2.979



SCALA 1:200

QT.RIF. 15.233

QUOTE TERRENO	-35.93	-34.65	-34.47	-34.41	-34.02	-31.50	-31.09	-30.65	-29.77	-29.76	-29.76	-29.77	-30.66	-30.24	-30.18	-30.20	-30.22	-30.27			
QUOTE PROGETTO									30.19	30.95	30.89	30.82			30.59	30.36	30.29	30.35	30.21	30.21	30.21
DIST.PARZIALI PROGETTO									1.14	1.40	1.00	3.25			3.25	1.00	1.40	2.00			
DIST. PROGR. PROGETTO									-6.79	-5.65	-4.25	-3.25			0.00	-3.25	-4.25	-5.65	-5.87	-7.87	-7.87

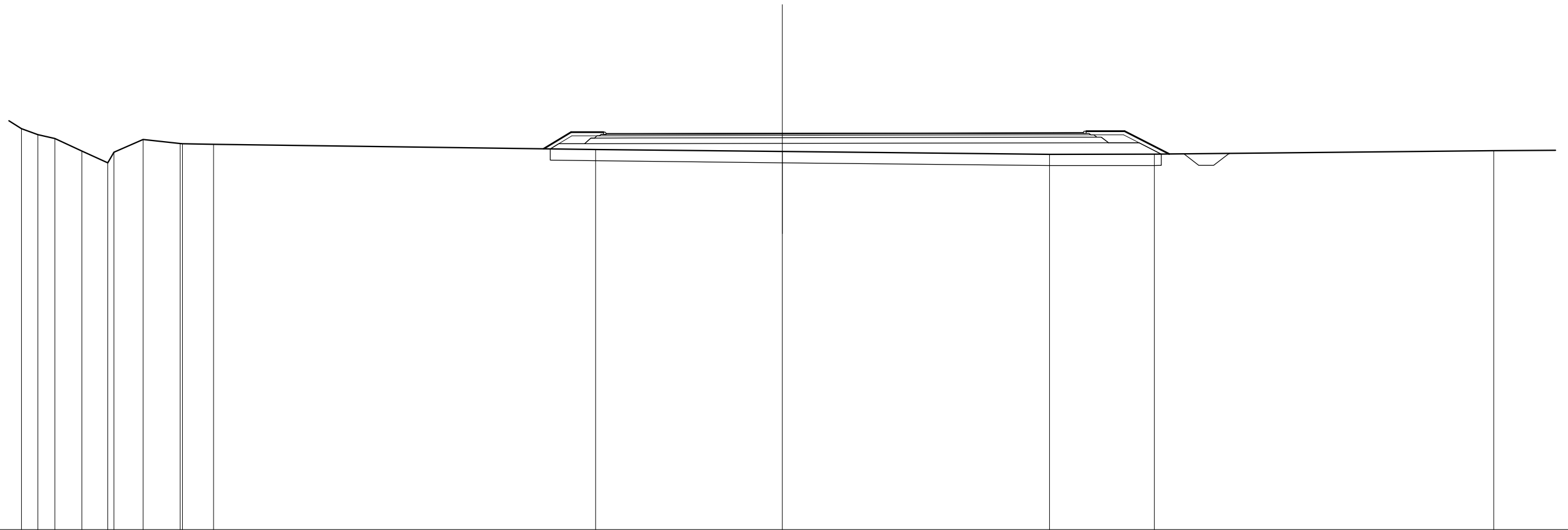


SCAVI E BONIFICHE	
STERRO	0.001 mq
FOSSO	0.688 mq
SCOTICO	26.941 m

RILEVATI	
RILEVATO	10.231 mq
TERRENO VEGETALE	2.424 mq

SOVRASTRUTTURA STRADALE	
STRATO DI USURA	21.042 m
STRATO DI BINDER	21.523 m
STRATO DI BASE	2.202 mq
STRATO DI FONDAZIONE	5.702 mq

SEZIONE N. : 38  
 QT. PROGETTO : 31.012  
 DIST.PROG. : 647.629  
 DIST.PREC. : 22.629  
 DIST.SUCC. : 2.578



SCALA 1:200

QT.RIF. 13.533

QUOTE TERRENO	-31.21	-30.95	-30.78	-30.22	-29.70	-30.17	-30.74	-30.55	-30.54	-30.52	-30.30	-30.21	-30.08	-30.09	-30.25
QUOTE PROGETTO											30.33	31.06	31.00	31.00	
DIST.PARZIALI PROGETTO											1.21	1.54	1.10	6.67	11.97
DIST. PROGR. PROGETTO											-10.52	-9.31	-7.77	-6.67	0.00

