

COMMITTENTE:



ALTA SORVEGLIANZA:



GENERAL CONTRACTOR:



INFRASTRUTTURE FERROVIARIE STRATEGICHE DEFINITE DALLA LEGGE OBIETTIVO N. 443/01

PROGETTO DEFINITIVO

**LINEA AV/AC VERONA - PADOVA
SUB TRATTA VERONA - VICENZA
1° SUB LOTTO VERONA - MONTEBELLO VICENTINO**

DISEGNO

CAVALCAFERROVIA - IV07 CAVALCAFERROVIA AL km 27+321,90 - IV07M VIABILITÀ SUD - ROT. NORD
QUADERNO DELLE SEZIONI TRASVERSALI

GENERAL CONTRACTOR		ITALFERR S.p.A.	SCALA : 1:200
ATI bonifica IL PROGETTISTA INTEGRATORE Franco Persio Bocchetto iscritto all'Ordine degli Ingegneri della Provincia di Roma al n° 8664 - Sez. A settore Civile e Ambientale Data:	CONSORZIO IRICAV DUE Il Direttore Data:		

COMMESSA	LOTTO	FASE	ENTE	TIPO DOC.	OPERA/DISCIPLINA	PROGR.	REV.
I N 0 D	0 0	D	I 2	W 9	I V 0 7 M X	0 1 0	A

ATI bonifica	VISTO ATI BONIFICA	
	Firma	Data
	Ing.F.P.Bocchetto	

Progettazione:								
Rev.	Descrizione	Redatto	Data	Verificato	Data	Approvato	Data	Autorizzato
A	EMISSIONE	A.Rezzi	10/04/15	L.Lacopo	13/04/15	P.Polidori	13/04/15	Alberto Checchi iscritto all'Ordine degli Ingegneri della Provincia di Roma al n° 12414 - Sez. A settore Civile e Ambientale Data: MAGGIO 2015

File: IN0D00DI2W9IV07MX010A_01AAA.DWG	CUP: J41E91000000009	n. Elab.:
	CIG: 3320049F17	

SCAVI E BONIFICHE	
STERRO	3.180 mq
SCOTICO	12.950 m
BONIFICA	3.885 mq

RILEVATI	
TERRENO VEGETALE	0.952 mq

SOVRASTRUTTURA STRADALE	
STRATO DI USURA	7.000 m
STRATO DI BINDER	7.000 m
STRATO DI BASE	0.700 mq
STRATO DI FONDAZIONE	3.006 mq

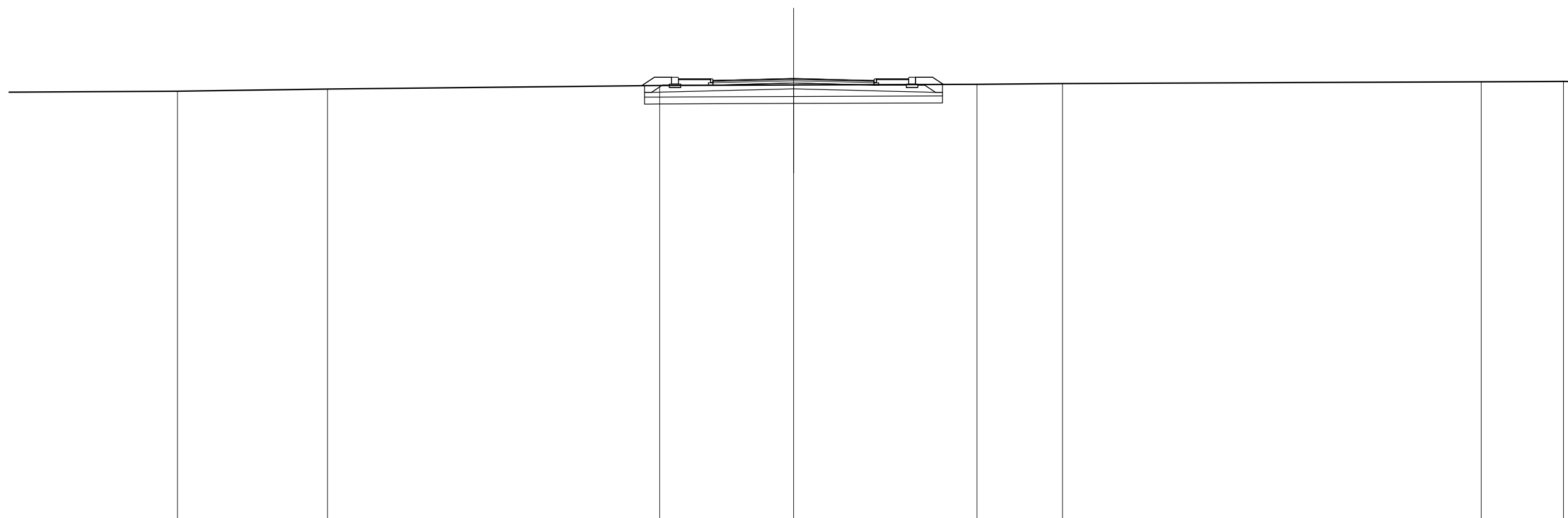
MARCIAPIEDI	
USURA MARCIAPIEDE	2.800 m
MASSETTO MARCIAPIEDE	0.666 mq
FONDAZIONE CORDOLI	0.190 mq

SEZIONE N. : 1

QT. PROGETTO : 31.748

DIST.PROG. : 0.000

DIST.SUCC. : 25.000



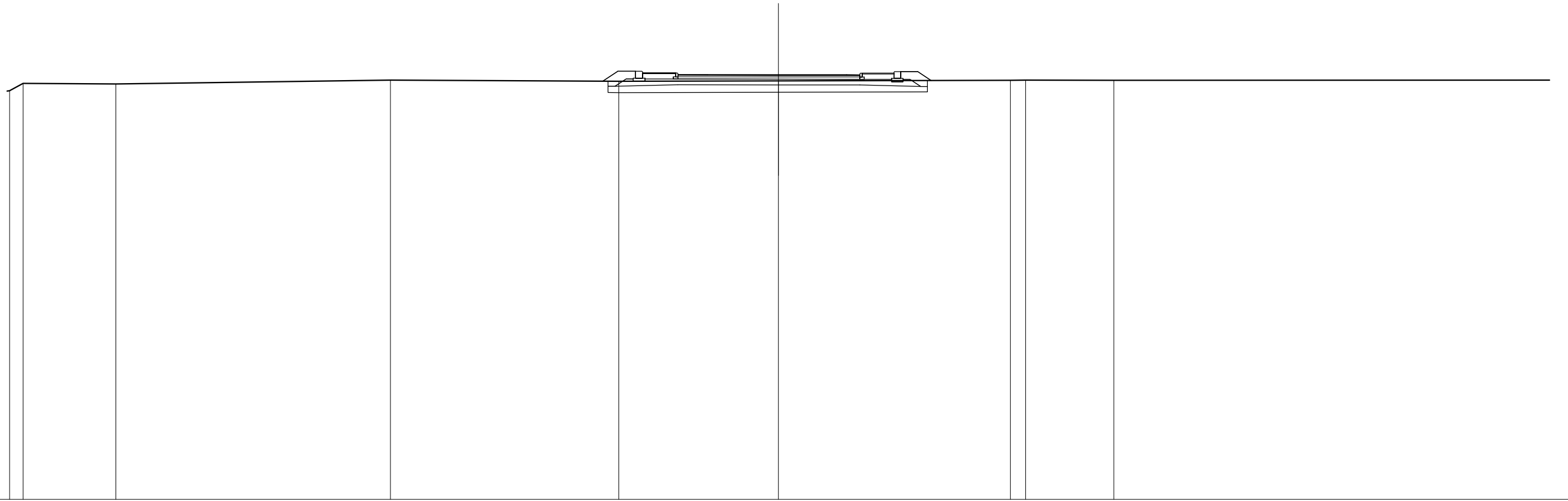
SCALA 1:200

QT.RIF. 12.518

QUOTE TERRENO	-31.19	-31.29	-31.44	-31.46	-31.49	-31.53	-31.60	-31.62
QUOTE PROGETTO			31.43 31.80 31.73	31.75	31.67 31.66 31.73 31.80 31.49			
DIST.PARZIALI PROGETTO			0.55 0.75 1.40 0.50	3.00	3.00 0.50 1.40 0.75			
DIST. PROGR. PROGETTO			-6.60 -6.05 -5.30 -3.60 -3.50 -3.00	0.00	3.00 3.50 3.60 5.00 5.30 6.05 6.52			

SCAVI E BONIFICHE	
STERRO	2.668 mq
SCOTICO	14.127 m
RILEVATI	
TERRENO VEGETALE	0.974 mq
SOVRASTRUTTURA STRADALE	
STRATO DI USURA	8.041 m
STRATO DI BINDER	8.041 m
STRATO DI BASE	0.805 mq
STRATO DI FONDAZIONE	3.296 mq
MARCIAPIEDI	
USURA MARCIAPIEDE	2.864 m
MASSETTO MARCIAPIEDE	0.681 mq
FONDAZIONE CORDOLI	0.194 mq

SEZIONE N. : 2
 QT. PROGETTO : 31.624
 DIST.PROG. : 25.000
 DIST.PREC. : 25.000
 DIST.SUCC. : 8.512



SCALA 1:200

QT.RIF. 12.871

QUOTE TERRENO	30.85 30.91 31.24	-31.21	-31.39	-31.33	-31.35	-31.37 -31.39	-31.38
QUOTE PROGETTO				31.34 31.77 31.77 31.70	31.70 31.63 31.63	31.62	31.62 31.62 31.69 31.69 31.76 31.76 31.36
DIST.PARZIALI PROGETTO				0.68 0.78	1.46 1.32	3.12	3.02 0.59 1.41 0.75 0.59
DIST. PROGR. PROGETTO				-7.77 -7.09 -6.31 -6.00	-4.54 -4.44 -3.12	-0.00	-3.02 -3.60 -3.70 -5.41 -5.41 -6.17 -6.76

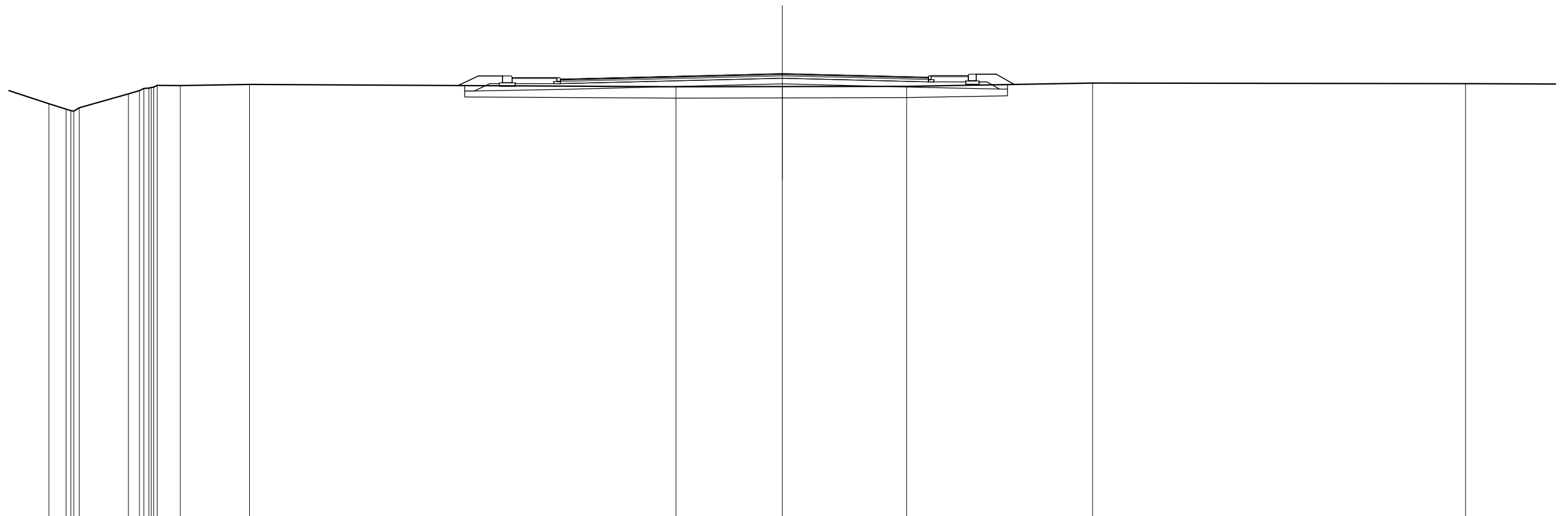
SCAVI E BONIFICHE	
STERRO	1.659 mq
SCOTICO	23.932 m

RILEVATI	
RILEVATO	0.589 mq
TERRENO VEGETALE	1.230 mq

SOVRASTRUTTURA STRADALE	
STRATO DI USURA	16.239 m
STRATO DI BINDER	16.239 m
STRATO DI BASE	1.624 mq
STRATO DI FONDAZIONE	5.685 mq

MARCIAPIEDI	
USURA MARCIAPIEDE	3.620 m
MASSETTO MARCIAPIEDE	0.861 mq
FONDAZIONE CORDOLI	0.245 mq

SEZIONE N. : 3
 QT. PROGETTO : 31.798
 DIST.PROG. : 33.512
 DIST.PREC. : 8.512



SCALA 1:200

QT.RIF. 12.272

QUOTE TERRENO	30.47	30.23	30.17	30.15	30.29	30.91	31.05	31.14	31.16	31.18	31.20	31.28	31.27	31.32	31.22	31.23	31.24	31.39	31.35				
QUOTE PROGETTO															31.69	31.80	31.71	31.64	31.71	31.71	31.78	31.78	31.32
DIST.PARZIALI PROGETTO																			1.64	0.88	0.79		
DIST. PROGR. PROGETTO																			6.45	8.21	8.56	9.44	10.23