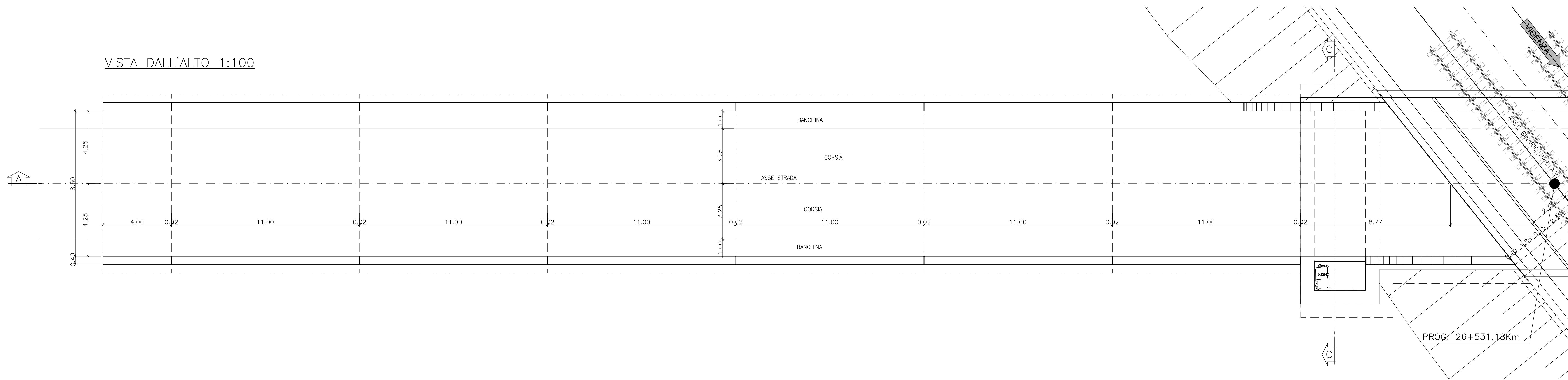
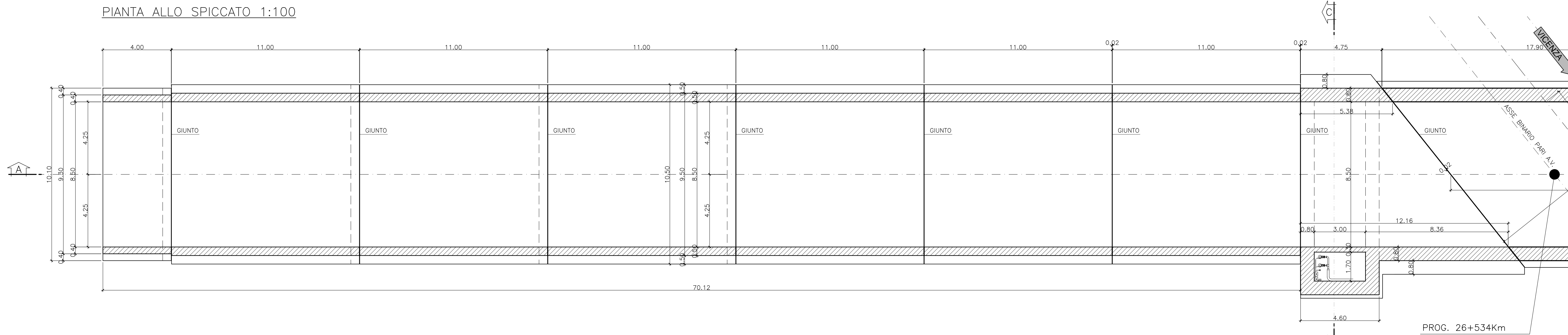


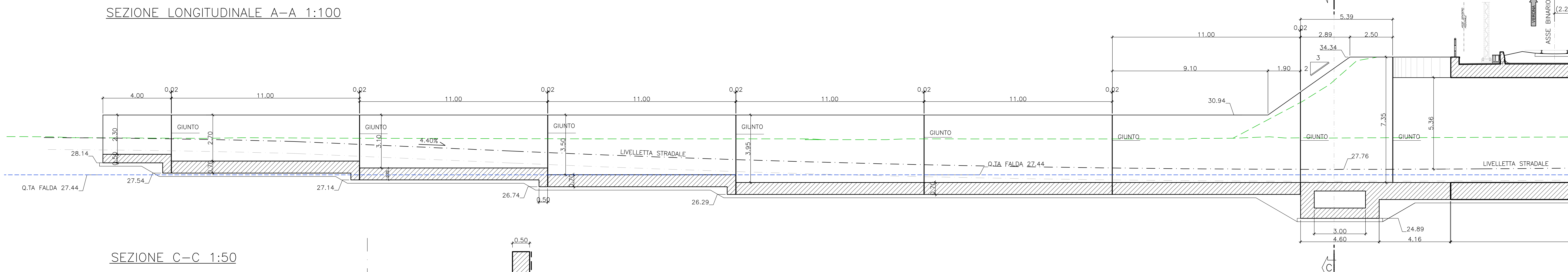
VISTA DALL'ALTO 1:100



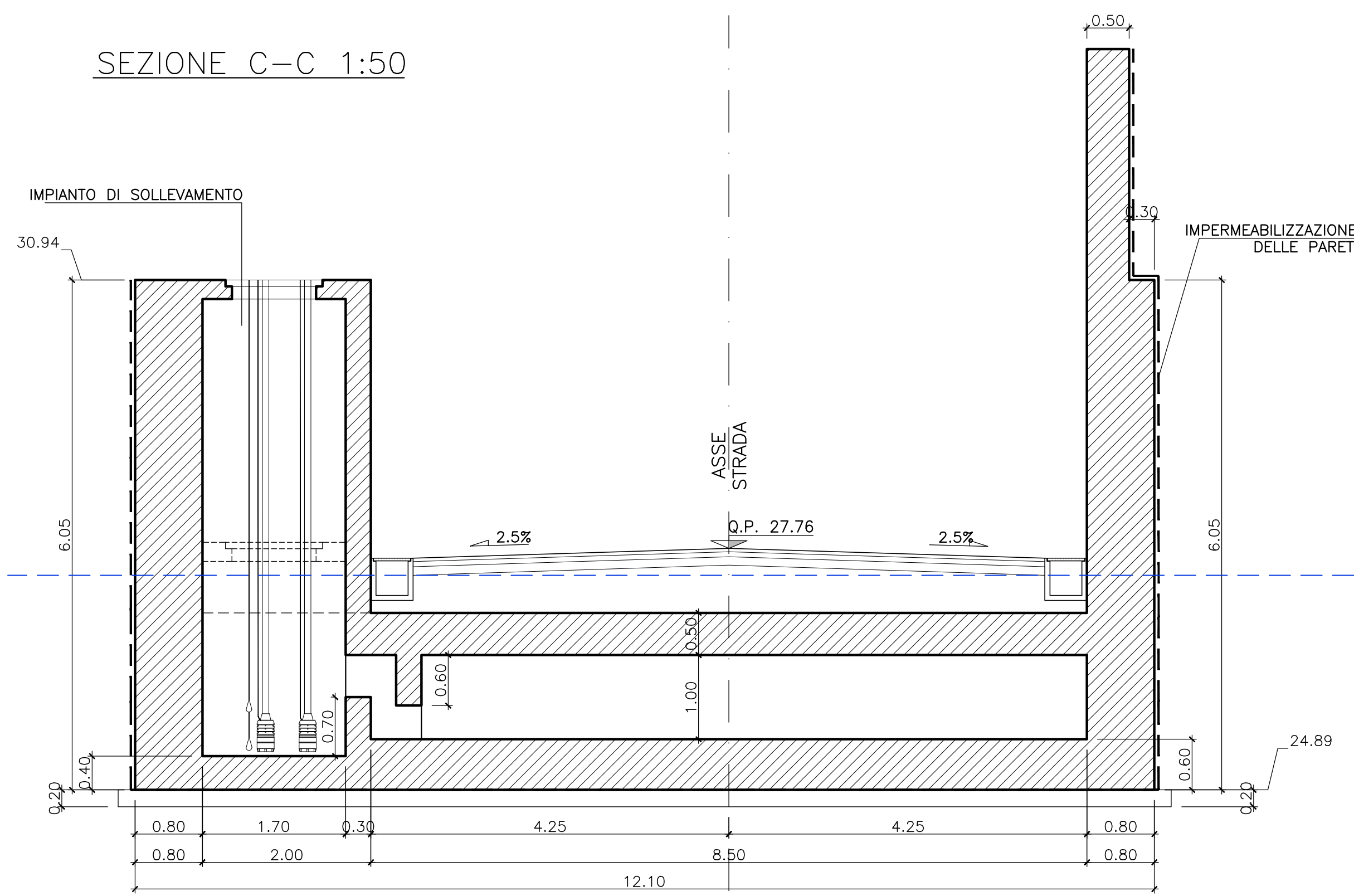
PIANTA ALLO SPICCATO 1:100



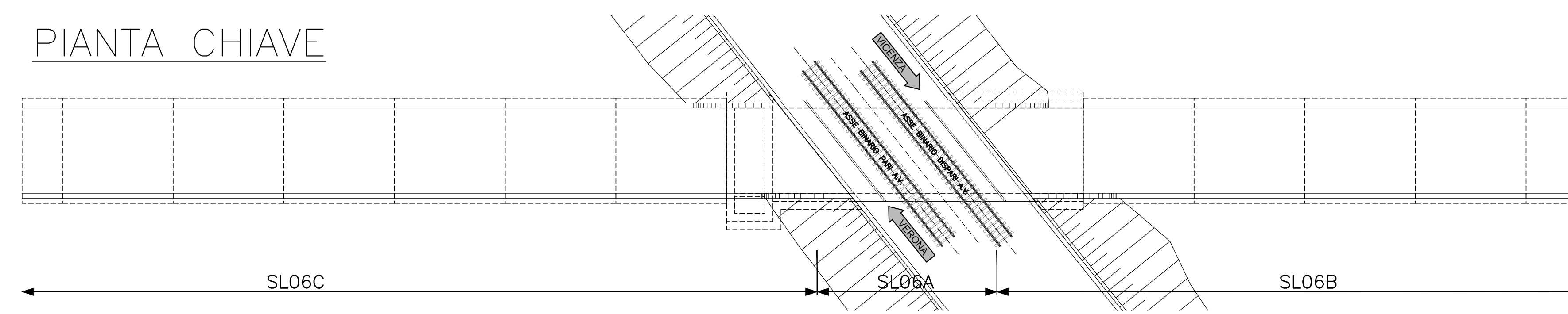
SEZIONE LONGITUDINALE A-A 1:100



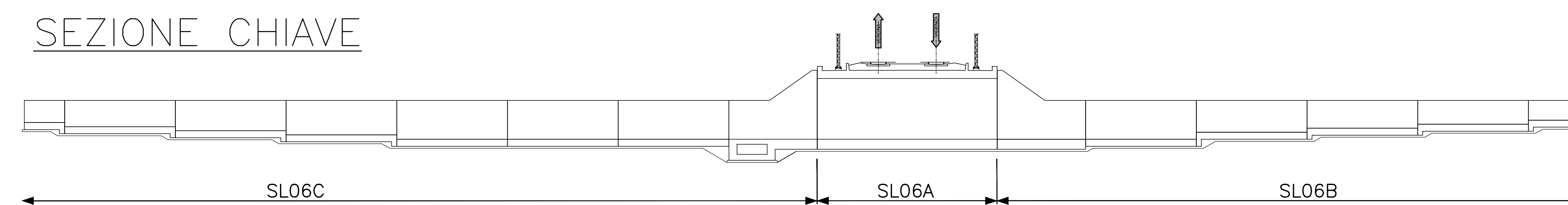
SEZIONE C-C 1:50



PIANTA CHIAVE



SEZIONE CHIAVE



NOTA:
GIUNTO REALIZZATO IN WATERSTOP CON PROFILATO IN RESINE VINILICHE DI 300mm.

Incidenza armatura-muri	
Elemento	kg/mc
Paramento	140
Fondazione	100

Incidenza armatura-sottovia	
Elemento	kg/mc
Copertura	130
Piedritti	120
Fondazioni	120

COMMITTENTE: **RFI** (R.F.E. ITALIANA) GRUPPO FERROVIE DELLO STATO ITALIANE

ALTA Sorveglianza: **ITALFERR** (GRUPPO FERROVIE DELLO STATO ITALIANE)

GENERAL CONTRACTOR: **Consorzio Iricav Due**

INFRASTRUTTURE FERROVIARIE STRATEGICHE DEFINITE DALLA LEGGE OBIETTIVO N. 443/01

PROGETTO DEFINITIVO

LINEA AV/AC VERONA - PADOVA
SUB TRATTA VERONA - VICENZA
1° SUB LOTTO VERONA - MONTEBELLO VICENTINO

DISEGNO SOTTOVIA - SL06 - SOTTOVIA AL KM. 26+531
SL06B - RAMPA NORD - PIANTE E SEZIONI - CARPENTERIE

GENERAL CONTRACTOR: **ATI bonifica** | CONSORZIO IRICAV DUE | **ITALFERR S.p.A.**

SCALE: 1:100 / 1:50

COMMESSA	LOTTO	FASE	ENTE	TIPO DOC.	OPER./DISCIPLINA	PROGR.	REV.
I	N	0	D	1	2	B	Z
S	L	0	6	B	0	0	1
B							

ATI bonifica

Rev.	Descrizione	Redatto	Data	Verificato	Data	Approvato	Data	Autorizzato
A	EMMISSIONE	M. Bianchi	13/04/15	S. Gerardi	13/04/15	P. Pukon	13/04/15	
B	REVISIONE PER ISTRUTTORIA	M. Bianchi	30/07/15	S. Gerardi	31/07/15	P. Pukon	31/07/15	

File: INV000002SL06B0001B_00A.DWG | CUSP: J41E91000000009 | n. Etab.: | CHS: 3320049F17