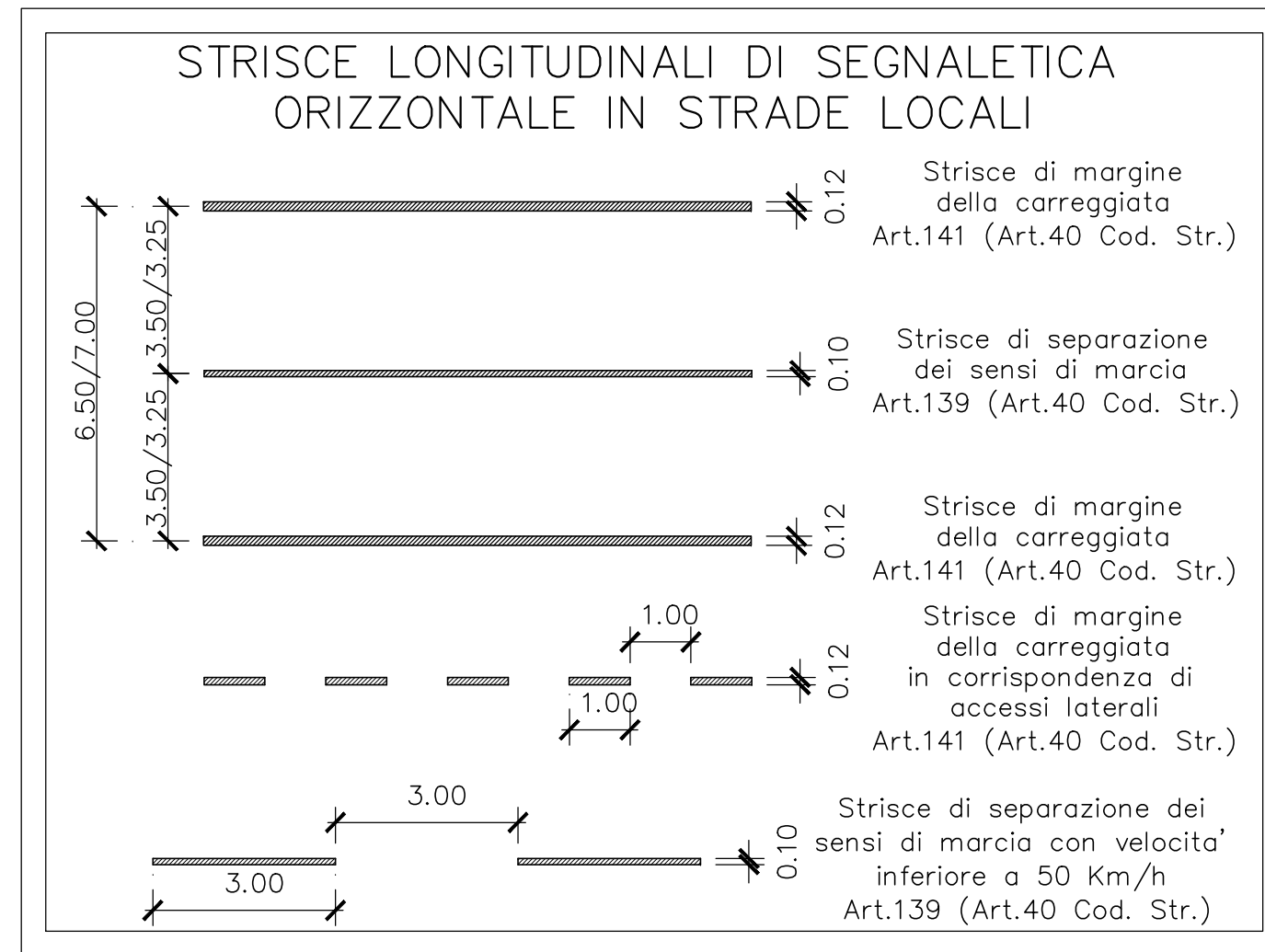
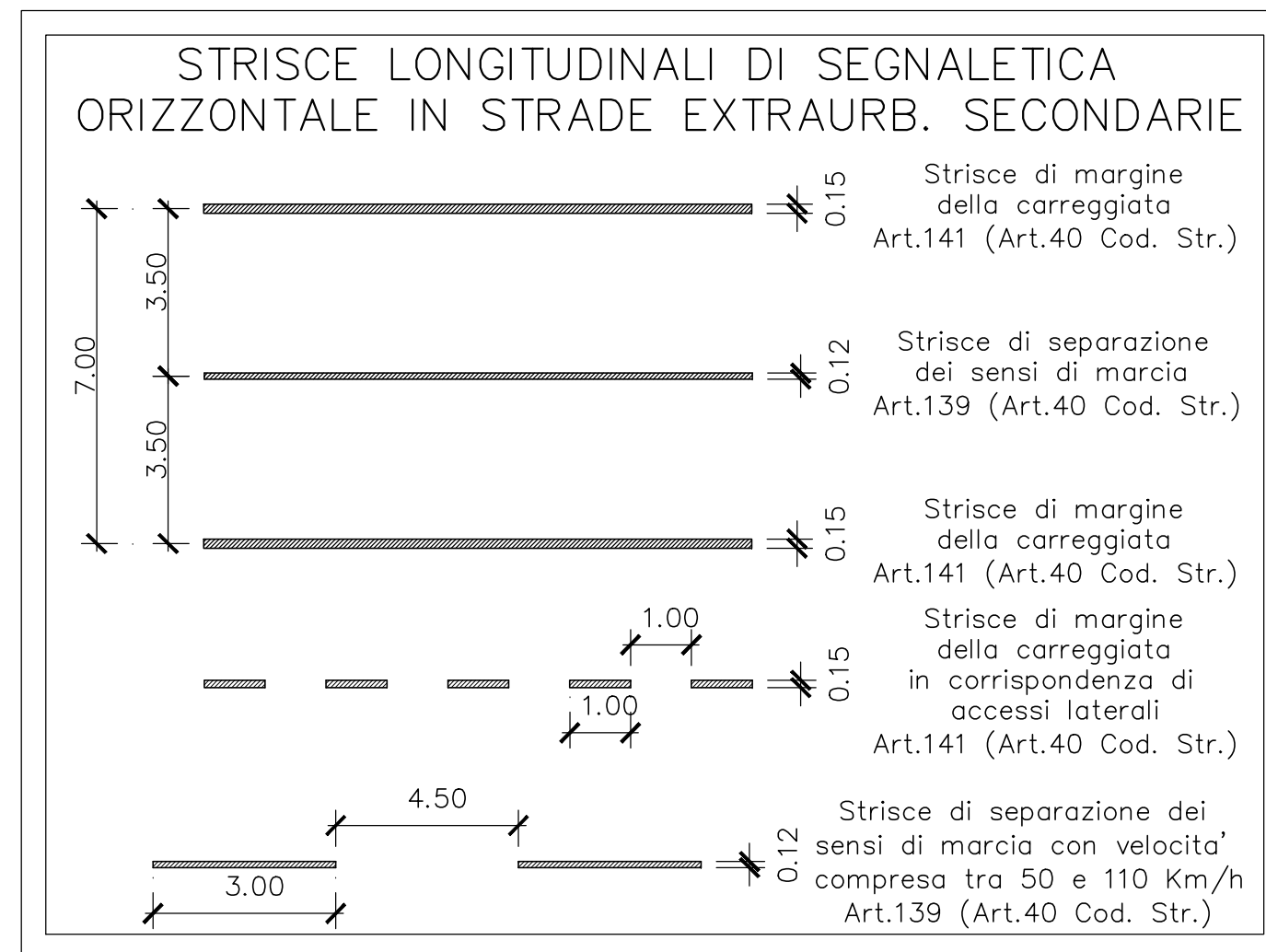
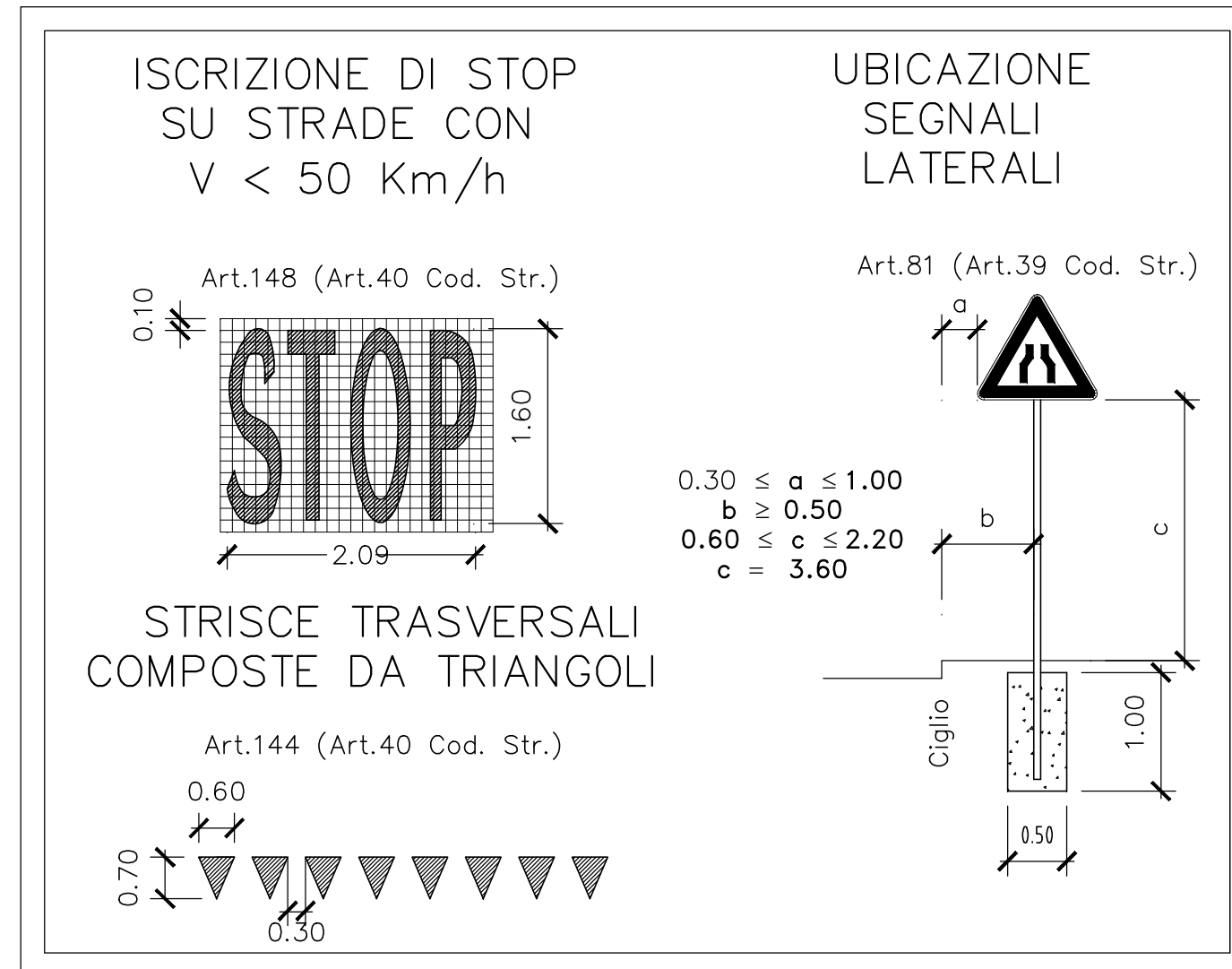
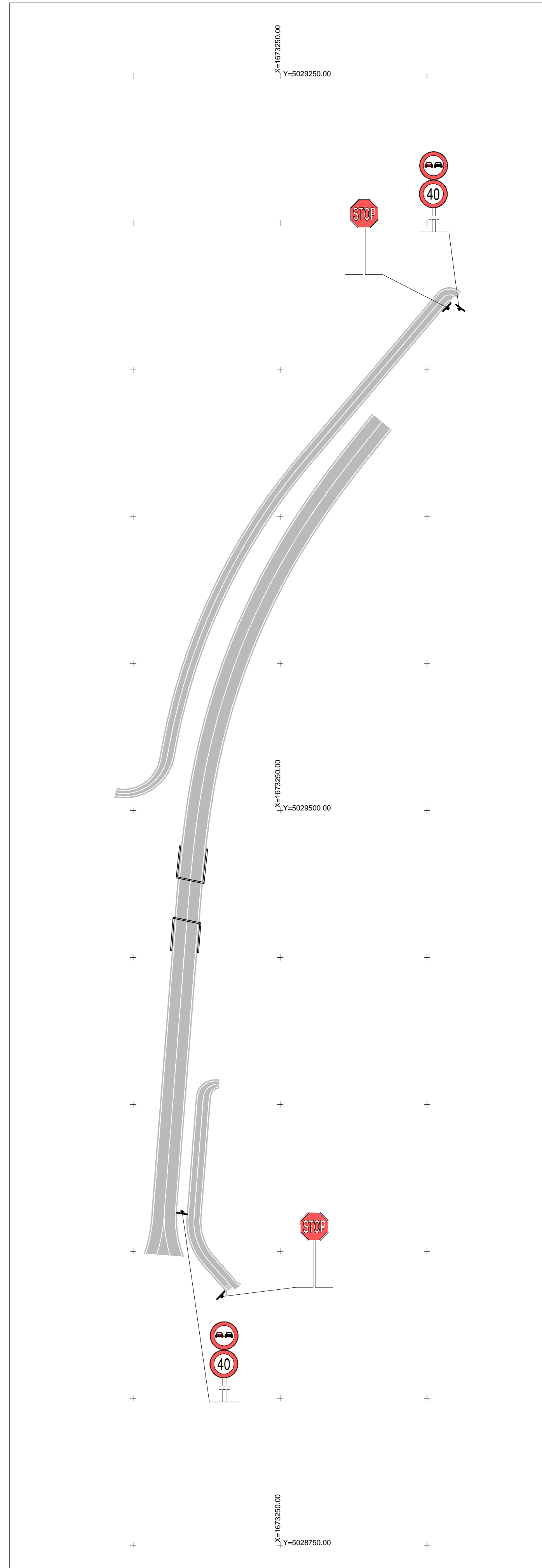
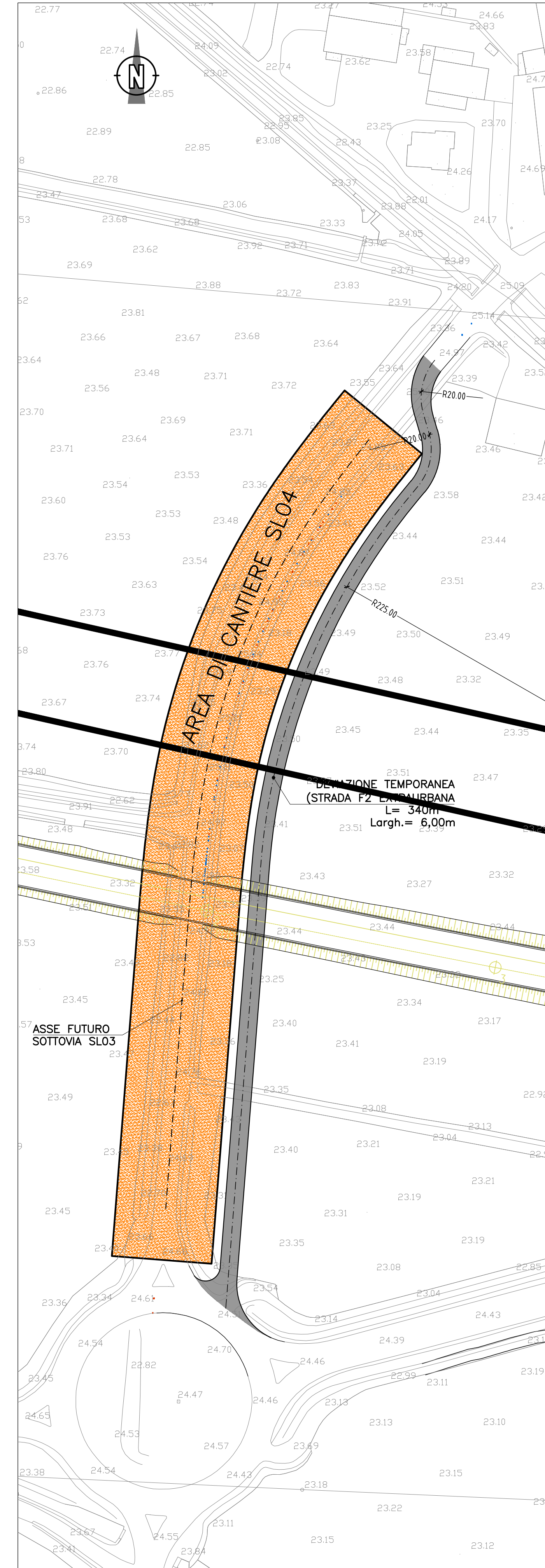


PLANIMETRIA DELLA SEGNALETICA



PLANIMETRIA VIABILITÀ PROVVISORIA



COMMITTENTE: **RFI** RETE FERROVIARIA ITALIANA GRUPPO FERROVIE DELLO STATO ITALIANE

ALTA Sorveglianza: **ITALFERR** GRUPPO FERROVIE DELLO STATO ITALIANE

GENERAL CONTRACTOR: **Consorzio IricAV Due**

INFRASTRUTTURE FERROVIARIE STRATEGICHE DEFINITE DALLA LEGGE OBIETTIVO N. 443/01

PROGETTO DEFINITIVO

LINEA AV/AC VERONA - PADOVA
SUB TRATTA VERONA - VICENZA
1° SUB LOTTO VERONA - MONTEBELLO VICENTINO

DISEGNO
 SOTTOVIA - SL04 SOTTOVIA AL Km 16+194
 PLANIMETRIA DI SEGNALETICA E DEVIAZIONI PROVVISORIE

GENERAL CONTRACTOR		ITALFERR S.p.A.		SCALA: 1:1000
ATI bonifica IL PROGETTISTA INTEGRATORE Franco Paolo Bocchetto iscritto all'Ordine degli Ingegneri della Provincia di Roma n° 10664 - Sez. A settore Civile e Ambientale		CONSORZIO IRICAV DUE Il Direttore		
Data:	Data:	Data:	Data:	

COMMESSA	LOTTO	FASE	ENTE	TIPO DOC.	OPERA/DISCIPLINA	PROGR.	REV.
I	N	0	D	0	0	D	12
P	7	S	L	0	4	0	X
0	0	3	B				

VISTO ATI BONIFICA							
Firma				Data			
Ing. F.P. Bocchetto							
Progettazione:							
Rev.	Descrizione	Redatto	Data	Verificato	Data	Approvato	Data
A	EMMISSIONE	M. Andreoni	10/04/15	L. Laccopo	13/04/15	P. Polidori	13/04/15
B	REVISIONE PER ISTRUTTORIA	M. Andreoni	28/07/15	L. Laccopo	29/07/15	P. Polidori	29/07/15

Autore: Alberto Cecchi
 iscritto all'Ordine degli Ingegneri della Provincia di Roma n° 10664 - Sez. A settore Civile e Ambientale

Data: LUGLIO 2015

File: I:\N0D00D2\7SL040X003B_00A.DWG | CUP: J41E9100000009 | n. Elab.: 3320049F17