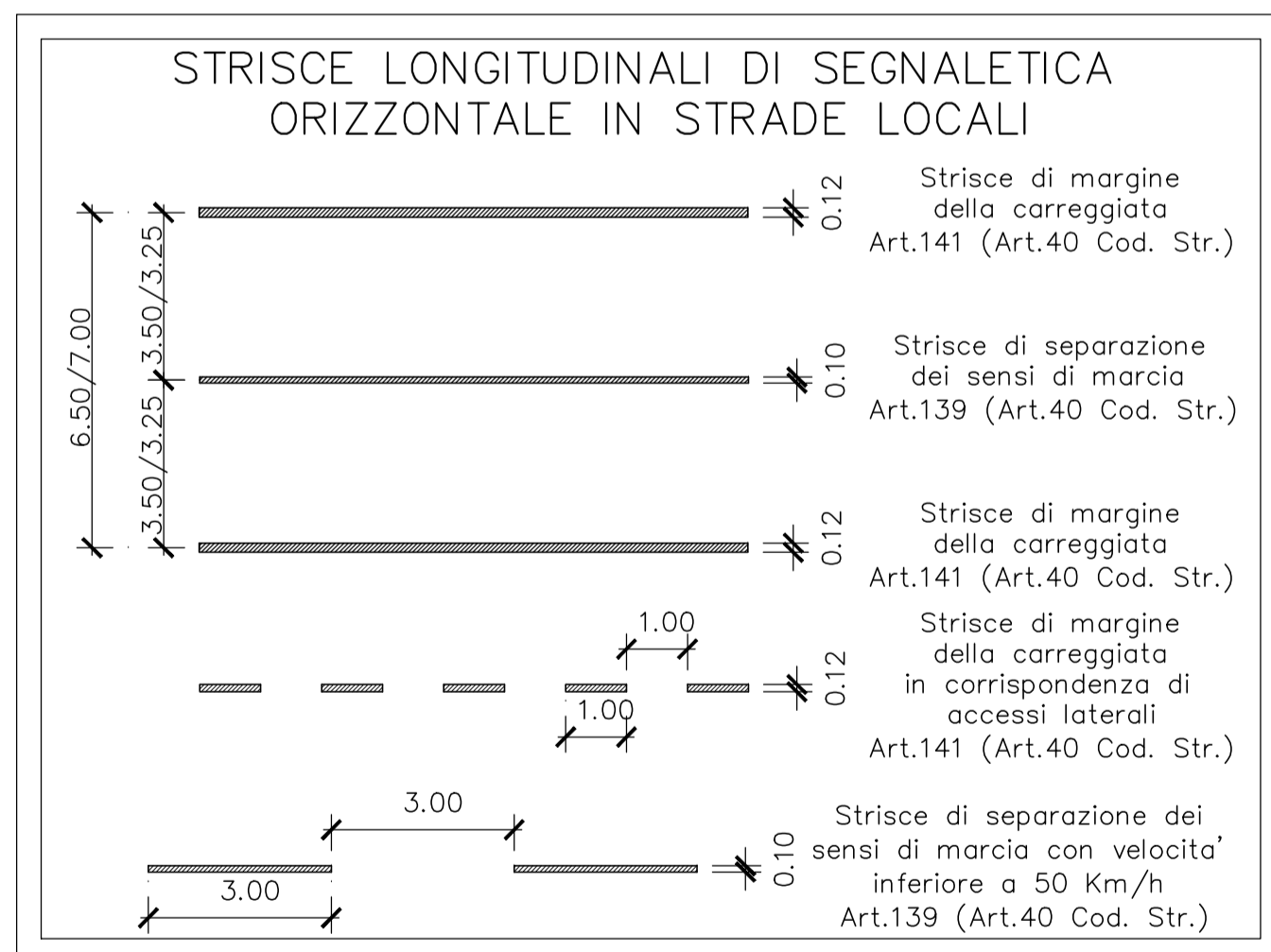
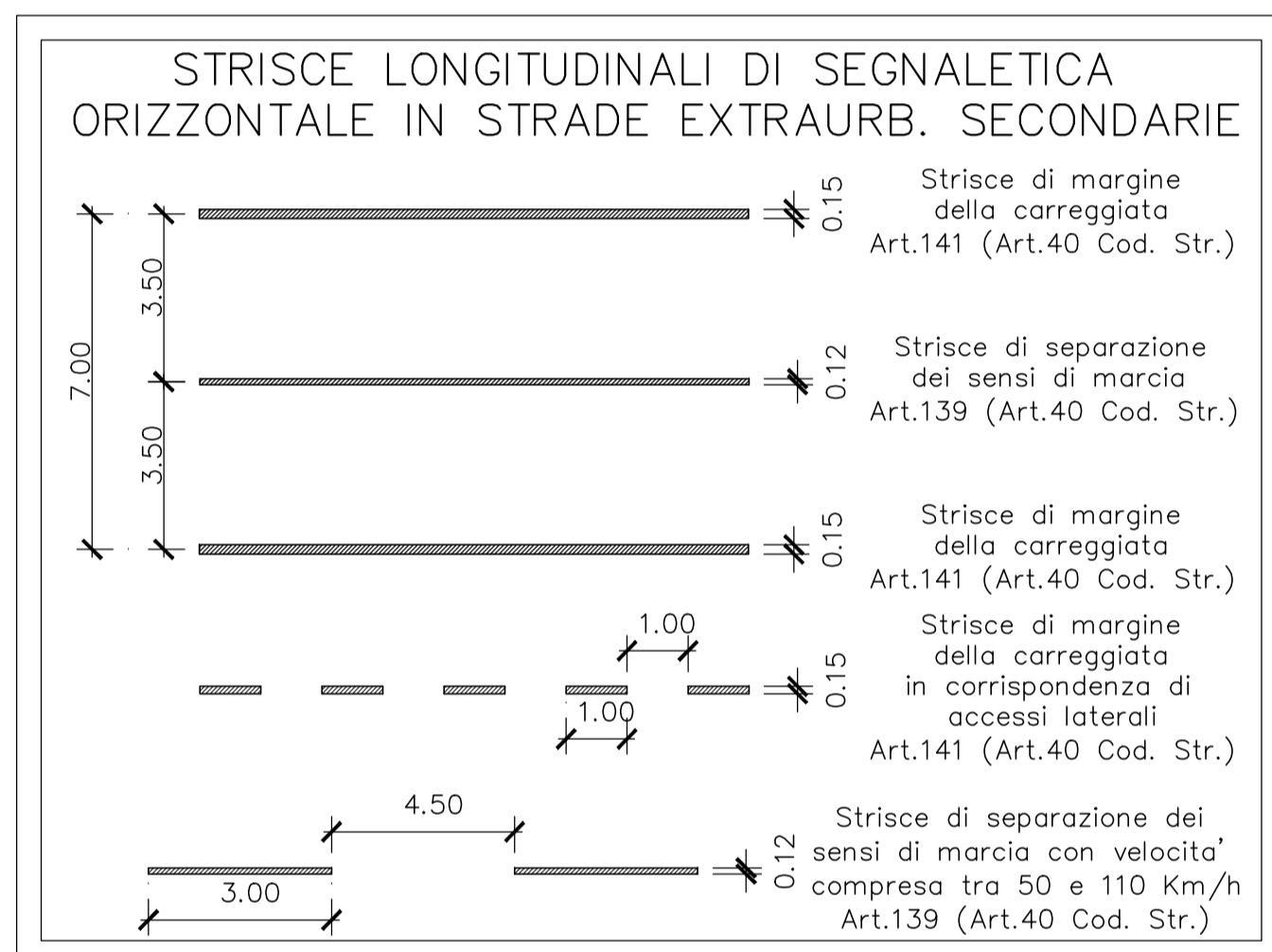
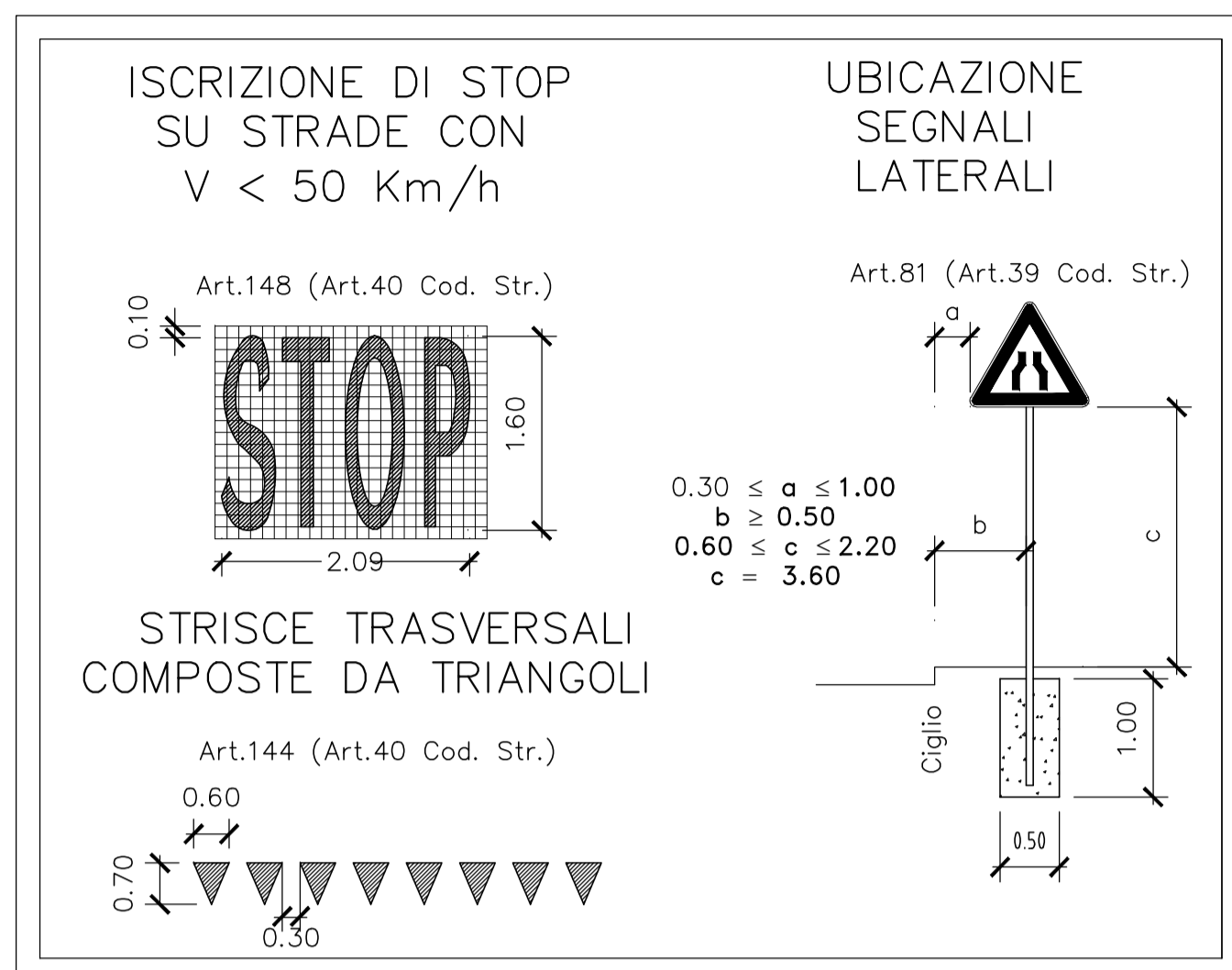
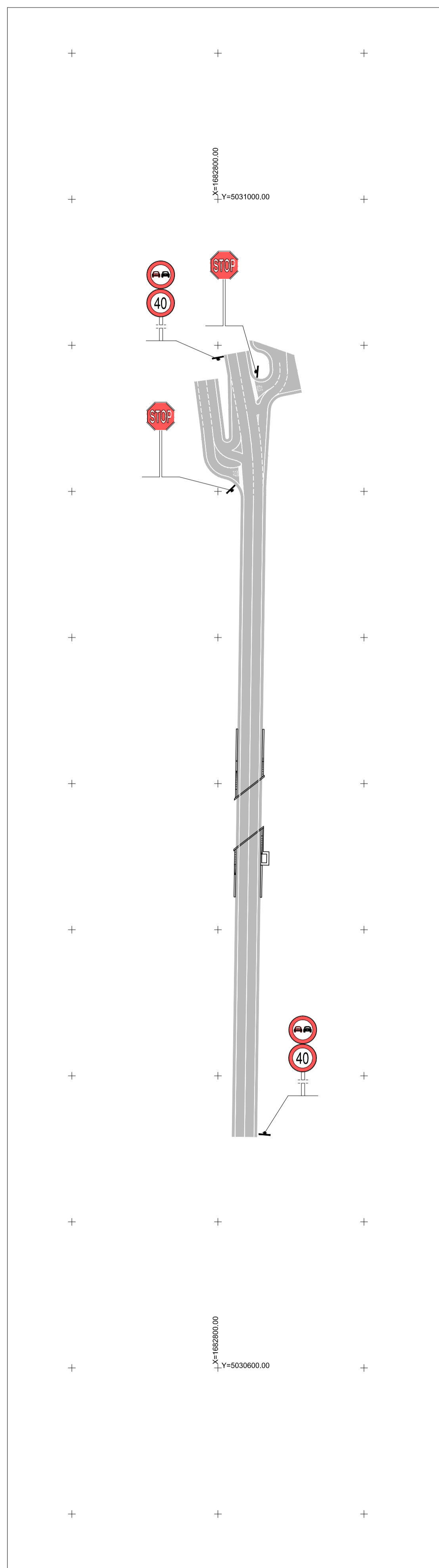
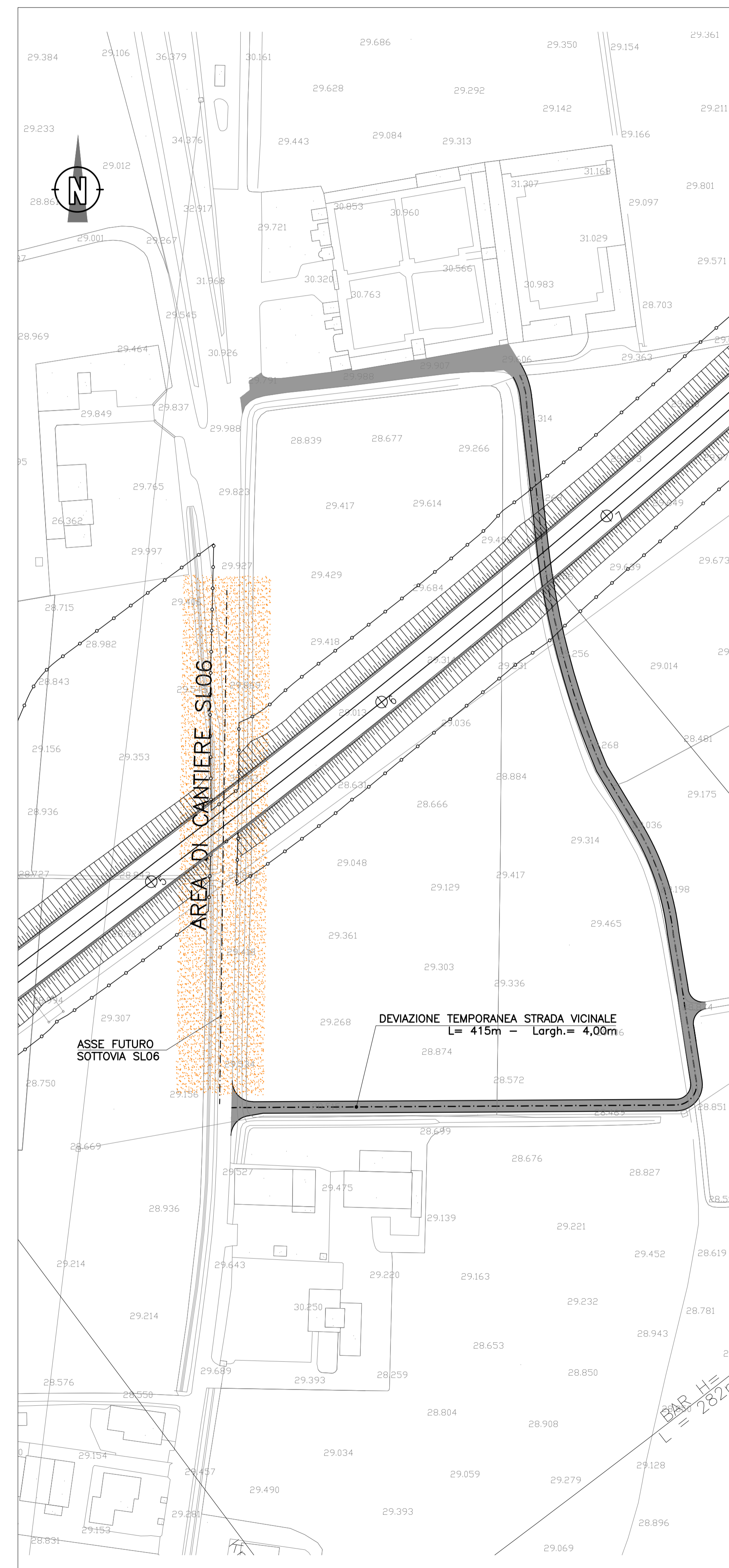


PLANIMETRIA DELLA SEGNALETICA



PLANIMETRIA DEVIAZIONE PROVVISORIA



COMMITTENTE: **RFI** RETE FERROVIARIA ITALIANA GRUPPO FERROVIE DELLO STATO ITALIANE

ALTA Sorveglianza: **ITALFERR** GRUPPO FERROVIE DELLO STATO ITALIANE

GENERAL CONTRACTOR: **Consorzio IricAV Due**

INFRASTRUTTURE FERROVIARIE STRATEGICHE DEFINITE DALLA LEGGE OBIETTIVO N. 443/01

PROGETTO DEFINITIVO

LINEA AV/AC VERONA - PADOVA
SUB TRATTA VERONA - VICENZA
1° SUB LOTTO VERONA - MONTEBELLO VICENTINO

DISEGNO
 SOTTOVIA - SL06 - SOTTOVIA AL Km. 26+531
 PLANIMETRIA DELLA SEGNALETICA E DELLE DEVIAZIONI PROVVISORIE

GENERAL CONTRACTOR		ITALFERR S.p.A.	
ATI bonifica IL PROGETTISTA INTEGRATORE Franco Pierro Bocchetto Incarico all'Ufficio Studi e Progettazione della Provincia di Roma al n. 999 - Sp.A. settore Civile e Ambientale	CONSORZIO IRICAV DUE il Direttore		SCALA: 1:1000
Data:	Data:	Data:	

COMMESSA	LOTTO	FASE	ENTE	TIPO DOC.	OPERA/DISCIPLINA	PROGR.	REV.
I	N	0	D	0	0	D	12
P	7	S	L	0	6	0	X

ATI bonifica

VISTO ATI BONIFICA

Firma: Ing. F. P. Bocchetto

Rev.	Descrizione	Redatto	Data	Verificato	Data	Approvato	Data	Autorizzato
A	EMISSIONE	M. Andreoni	10/04/15	L. Lacopo	13/04/15	P. Polidori	13/04/15	
B	REVISIONE PER ISTRUTTORIA	M. Andreoni	28/07/15	L. Lacopo	29/07/15	P. Polidori	29/07/15	

Data: LUGLIO 2015

File: I:\N0000012\PT\SL06\X003B_00A.DWG CUP: J41E9100000009 n. Etab.: CIG: 3320049F17