

COMMITTENTE:



ALTA Sorveglianza:



GENERAL CONTRACTOR:



INFRASTRUTTURE FERROVIARIE STRATEGICHE DEFINITE DALLA LEGGE OBIETTIVO N. 443/01

PROGETTO DEFINITIVO

**LINEA AV/AC VERONA - PADOVA
SUB TRATTA VERONA - VICENZA
1° SUB LOTTO VERONA - MONTEBELLO VICENTINO**

DISEGNO

ADEGUAMENTO SVINCOLO AUTOSTRADALE AL Km 5+050

SVINCOLO RACCORDO AUTOSTRADALE - QUADERNO DELLE SEZIONI TRASVERSALI - VIA PONTARA SANDRI

GENERAL CONTRACTOR		ITALFERR S.p.A.	SCALA : 1:200
 IL PROGETTISTA INTEGRATORE Franco Persio Bocchetto iscritto all'Ordine degli Ingegneri della Provincia di Roma al n° 8664 - Sez. A settore Civile e Ambientale Data:	CONSORZIO IRICAV DUE Il Direttore Data:		

COMMESSA	LOTTO	FASE	ENTE	TIPO DOC.	OPERA/DISCIPLINA	PROGR.	REV.
I N 0 D	0 0	D	I 2	W 9	I N 1 1 0 0	0 0 1	A

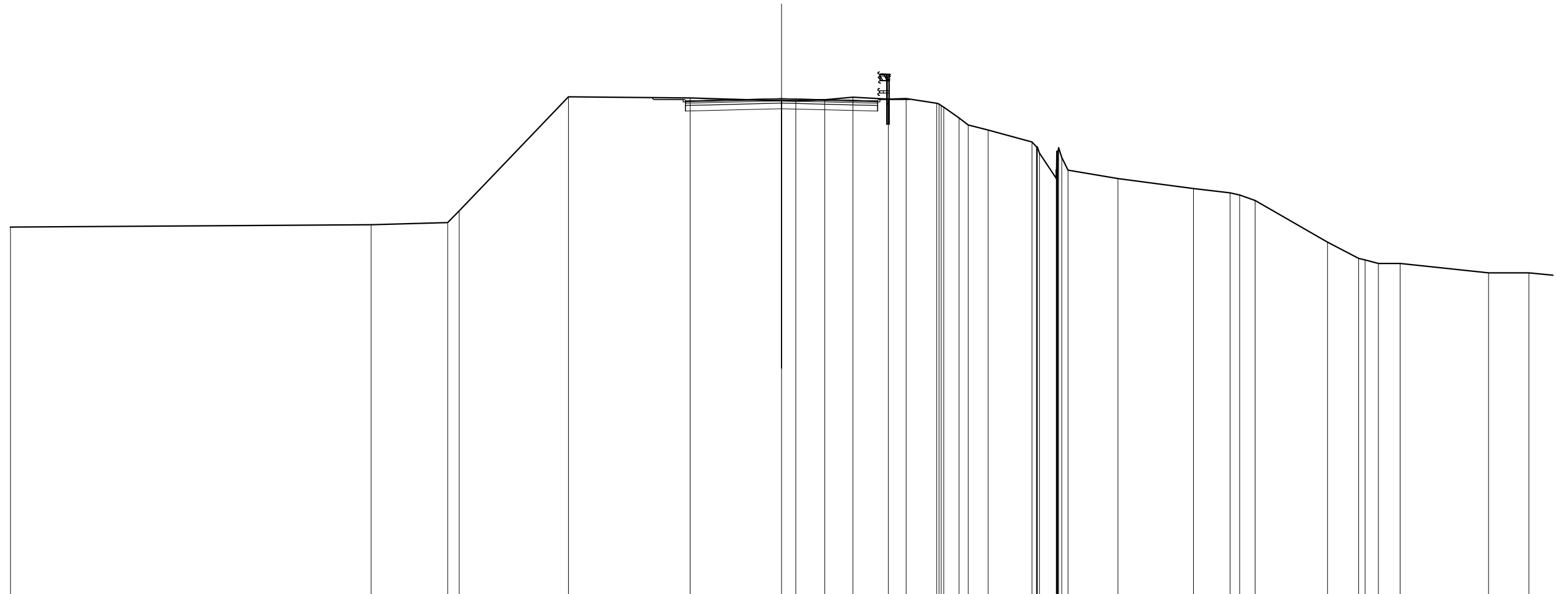
	VISTO ATI BONIFICA	
	Firma	Data
	Ing.F.P.Bocchetto	

Progettazione:								
Rev.	Descrizione	Redatto	Data	Verificato	Data	Approvato	Data	Autorizzato
A	EMISSIONE	A.Rezzi	10/04/15	L.Lacopo	13/04/15	P.Polidori	13/04/15	Alberto Checchi iscritto all'Ordine degli Ingegneri della Provincia di Roma al n° 12414 - Sez. A settore Civile e Ambientale Data: Maggio 2015

File: IN0D00DI2W9IN1100001A_01AAA.DWG	CUP: J41E91000000009	n. Elab.:
	CIG: 3320049F17	

SCAVI E BONIFICHE	
STERRO	4.184 mq
SOVRASTRUTTURA STRADALE	
STRATO DI USURA	8.500 m
STRATO DI BINDER	8.500 m
STRATO DI BASE	0.850 mq

SEZIONE N. : 11
 QT. PROGETTO : 49.168
 DIST.PROG. : 212.270
 DIST.PREC. : 12.270
 DIST.SUCC. : 12.730



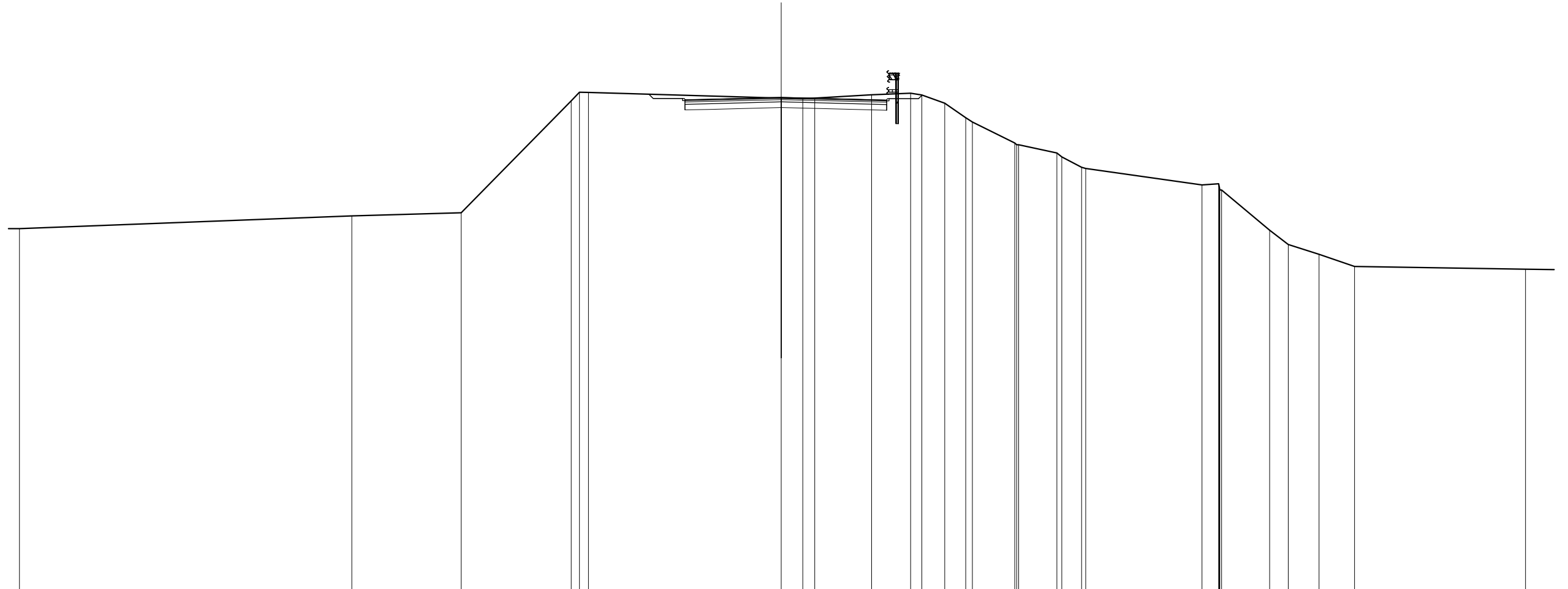
SCALA 1:200

QT.RIF. 27.196

QUOTE TERRENO	43.48		43.59	43.69 44.21	49.25	49.20	49.08 49.06	49.12	49.23	49.14 49.17	48.96 48.93 48.86 48.79 48.31 48.00 47.78 47.25 47.03 47.03 47.03 46.76 45.64 46.02 45.64 46.84 45.64 46.76 47.00 46.56 46.00 45.63 45.19 45.00 44.91 44.66 42.82 42.10 42.03 41.88 41.88	41.46	41.46	
QUOTE PROGETTO						49.21 49.12 49.12 49.06 49.09	49.17		49.09 49.06 49.12 49.12 49.15					
DIST.PARZIALI PROGETTO						1.30 1.00	3.25	3.25	1.00 1.30					
DIST. PROGR. PROGETTO						-5.74 -5.65 -4.35 -4.25 -3.25	0.00		-3.25 4.25 4.35 5.65 5.67					

SCAVI E BONIFICHE	
STERRO	5.278 mq
SOVRASTRUTTURA STRADALE	
STRATO DI USURA	8.906 m
STRATO DI BINDER	8.906 m
STRATO DI BASE	0.891 mq

SEZIONE N. : 12
 QT. PROGETTO : 49.089
 DIST.PROG. : 225.000
 DIST.PREC. : 12.730
 DIST.SUCC. : 25.000



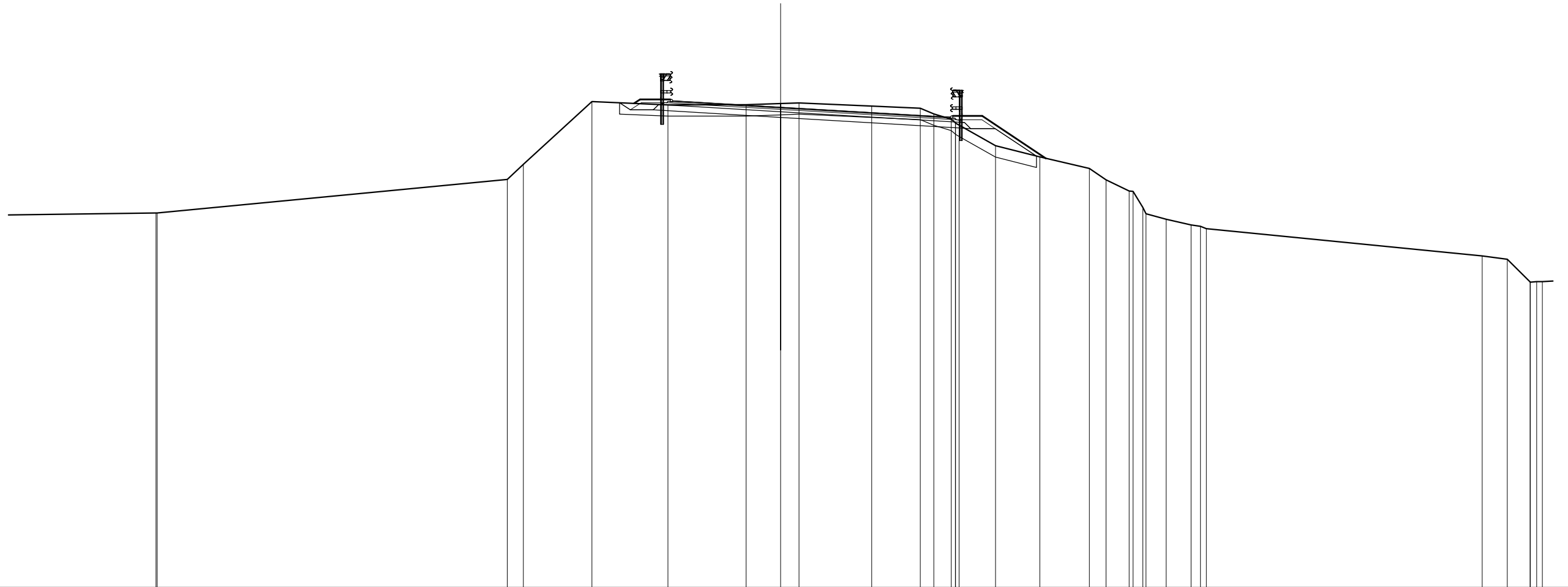
SCALA 1:200

QT.RIF. 27.326

QUOTE TERRENO	43.29	43.85	43.99	48.94 49.31 49.31	49.06 49.03 49.05	49.20 49.27 49.19 48.83 48.19 48.00	47.07 47.00 46.99 46.64 46.46 46.00 45.95	45.23 45.28 45.15 45.00 45.00 43.23 42.60 42.16 41.63	41.50
QUOTE PROGETTO				49.23 49.04 49.04 48.98 49.01	49.09	49.00 48.97 49.03 49.03 49.19			
DIST.PARZIALI PROGETTO				1.30 1.00 3.25	3.66	1.00 1.30			
DIST. PROGR. PROGETTO				-5.84 -5.65 -4.35 -4.25 -3.25	0.00	3.66 4.66 4.76 6.06 6.21			

SCAVI E BONIFICHE	
STERRO	7.839 mq
SCOTICO	18.410 m
RILEVATI	
RILEVATO	1.184 mq
TERRENO VEGETALE	2.101 mq
SOVRASTRUTTURA STRADALE	
STRATO DI USURA	12.268 m
STRATO DI BINDER	12.673 m
STRATO DI BASE	1.309 mq
STRATO DI FONDAZIONE	3.440 mq

SEZIONE N. : 16
 QT. PROGETTO : 48.701
 DIST.PROG. : 300.000
 DIST.PREC. : 18.623
 DIST.SUCC. : 4.115



SCALA 1:200

QT.RIF. 27.530

QUOTE TERRENO	44.03 44.04	45.52 46.18	48.95	48.81	48.81	48.86 48.89	48.75	48.65 48.41 48.17 48.01 48.00 47.91 47.00	46.51	46.00 45.50	45.00 44.98 44.28 44.00 43.76 43.50 43.45 43.34	42.14 41.99 40.99 40.98
QUOTE PROGETTO				48.87 49.04	48.98 48.92	48.70		48.32 48.26 48.32	46.44			
DIST.PARZIALI PROGETTO				1.44 1.03	3.74	6.50	1.00 1.40 2.81					
DIST. Progr. PROGETTO				-6.47 -6.20	-4.77 -3.74	0.00	6.50 7.50 8.90	11.71				

