

COMMITTENTE:



ALTA SORVEGLIANZA:



GENERAL CONTRACTOR:



INFRASTRUTTURE FERROVIARIE STRATEGICHE DEFINITE DALLA LEGGE OBIETTIVO N. 443/01

PROGETTO DEFINITIVO

**LINEA AV/AC VERONA - PADOVA
SUB TRATTA VERONA - VICENZA
1° SUB LOTTO VERONA - MONTEBELLO VICENTINO**

DISEGNO

ADEGUAMENTO SVINCOLO AUTOSTRADALE AL Km 5+050

SVINCOLO RACCORDO AUTOSTRADALE - QUADERNO DELLE SEZIONI TRASVERSALI - COLLEGAMENTO ROTATORIA

GENERAL CONTRACTOR		ITALFERR S.p.A.	SCALA : 1:200
ATI bonifica IL PROGETTISTA INTEGRATORE Franco Persio Bocchetto iscritto all'Ordine degli Ingegneri della Provincia di Roma al n° 8664 - Sez. A settore Civile e Ambientale Data:	CONSORZIO IRICAV DUE Il Direttore Data:		

COMMESSA	LOTTO	FASE	ENTE	TIPO DOC.	OPERA/DISCIPLINA	PROGR.	REV.
I N 0 D	0 0	D	I 2	W 9	I N 1 1 0 0	0 0 2	A

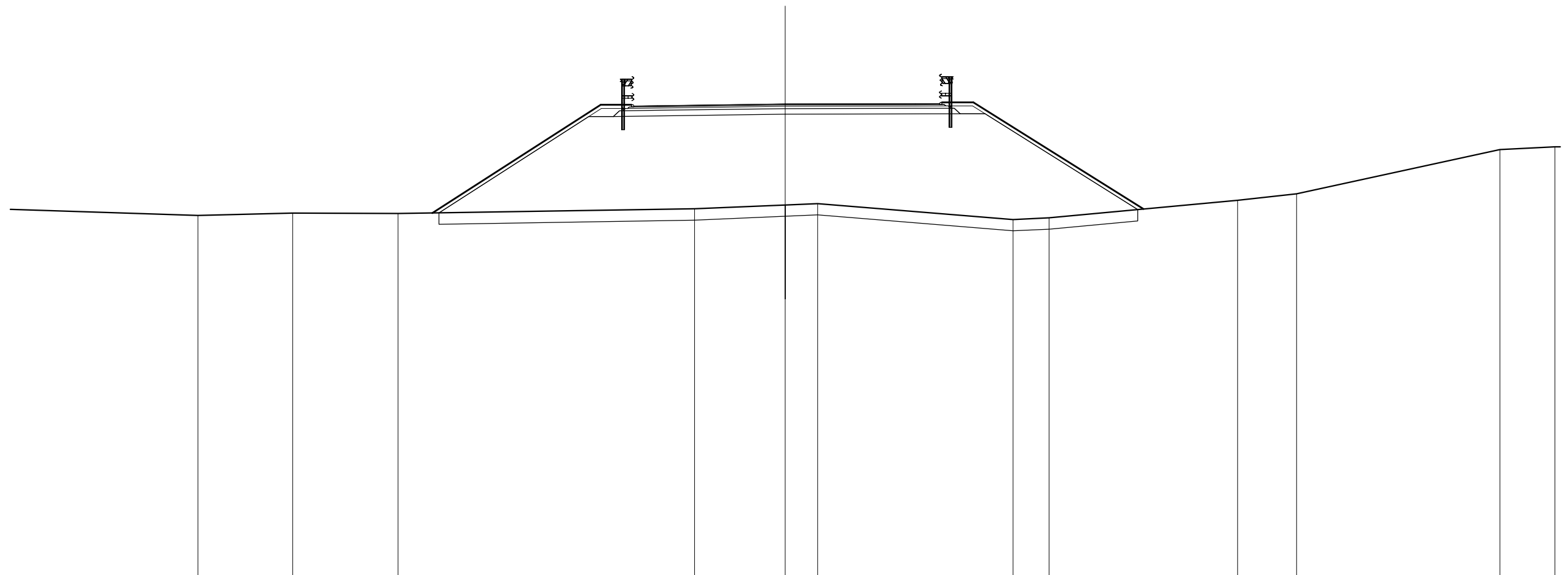
ATI bonifica	VISTO ATI BONIFICA	
	Firma	Data
	Ing.F.P.Bocchetto	

Progettazione:								
Rev.	Descrizione	Redatto	Data	Verificato	Data	Approvato	Data	Autorizzato
A	EMISSIONE	A.Rezzi	10/04/15	L.Lacopo	13/04/15	P.Polidori	13/04/15	Alberto Checchi iscritto all'Ordine degli Ingegneri della Provincia di Roma al n° 12414 - Sez. A settore Civile e Ambientale Data: Maggio 2015

File: IN0D00DI2W9IN1100002A_00AAA.DWG	CUP: J41E91000000009	n. Elab.:
	CIG: 3320049F17	

SCAVI E BONIFICHE	
SCOTICO	30.750 m
RILEVATI	
RILEVATO	101.759 mq
TERRENO VEGETALE	4.327 mq
SOVRASTRUTTURA STRADALE	
STRATO DI USURA	13.449 m
STRATO DI BINDER	13.869 m
STRATO DI BASE	1.430 mq
STRATO DI FONDAZIONE	3.750 mq

SEZIONE N. : 1
 QT. PROGETTO : 49.473
 DIST.PROG. : 20.000
 DIST.SUCC. : 5.000



SCALA 1:200

QT.RIF. 28.638

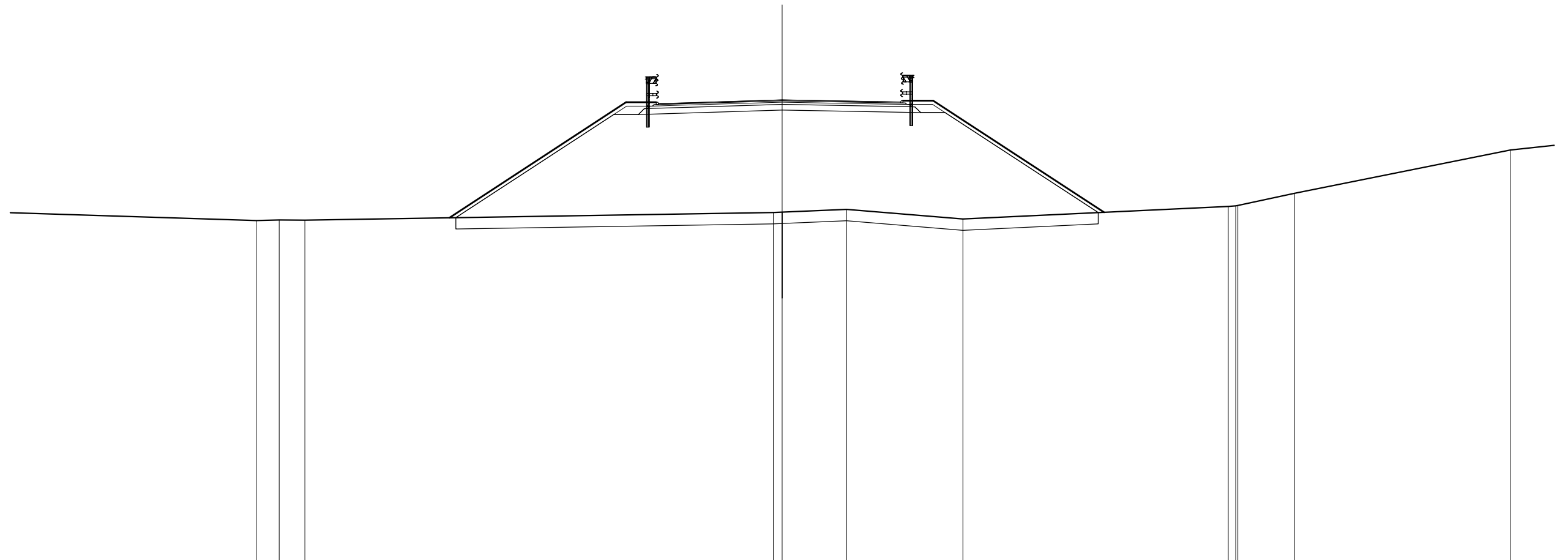
QUOTE TERRENO	44.85		44.58	44.67	44.65		44.87	45.03	45.09		44.39	44.47		45.24	45.52		47.47
QUOTE PROGETTO					44.68		49.44	49.38	49.40		49.47		49.49	49.49	49.55		44.85
DIST.PARZIALI PROGETTO						7.41	1.45	1.04		5.62		5.72	1.06	1.49		7.48	
DIST. Progr. PROGETTO					-15.53		-8.11	-6.66	-5.62		0.00		5.72	6.79	8.28		15.76

SCAVI E BONIFICHE	
SCOTICO	28.377 m

RILEVATI	
RILEVATO	96.723 mq
TERRENO VEGETALE	4.435 mq

SOVRASTRUTTURA STRADALE	
STRATO DI USURA	10.699 m
STRATO DI BINDER	11.107 m
STRATO DI BASE	1.153 mq
STRATO DI FONDAZIONE	3.055 mq

SEZIONE N. : 2
 QT. PROGETTO : 49.493
 DIST.PROG. : 25.000
 DIST.PREC. : 5.000
 DIST.SUCC. : 15.000



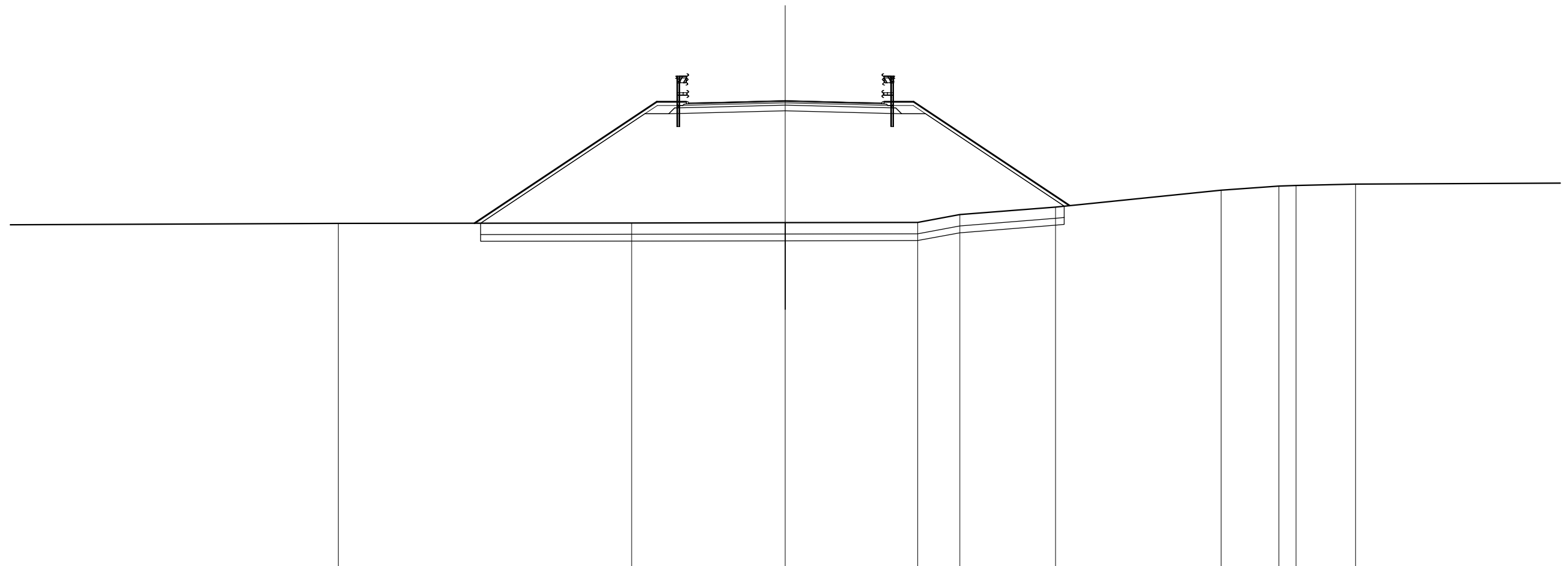
SCALA 1:200

QT.RIF. 29.115

QUOTE TERRENO		44.17	44.19	44.18		44.52	44.54	44.66		44.24		44.79	44.82	44.83	45.37		47.28
QUOTE PROGETTO					44.29		49.39	49.33	49.36	49.49		49.42	49.40	49.46		44.53	
DIST.PARZIALI PROGETTO					7.80		1.43	1.02	4.44	4.21		1.02	1.43	7.55			
DIST. PROGR. PROGETTO					-14.70		-6.89	-5.46	-4.44	0.00		4.21	5.23	6.67		14.22	

SCAVI E BONIFICHE	
SCOTICO	25.673 m
BONIFICA	7.702 mq
RILEVATI	
RILEVATO	91.256 mq
TERRENO VEGETALE	4.305 mq
SOVRASTRUTTURA STRADALE	
STRATO DI USURA	8.500 m
STRATO DI BINDER	8.900 m
STRATO DI BASE	0.932 mq
STRATO DI FONDAZIONE	2.496 mq

SEZIONE N. : 3
 QT. PROGETTO : 49.284
 DIST.PROG. : 40.000
 DIST.PREC. : 15.000
 DIST.SUCC. : 35.000



SCALA 1:200

QT.RIF. 28.680

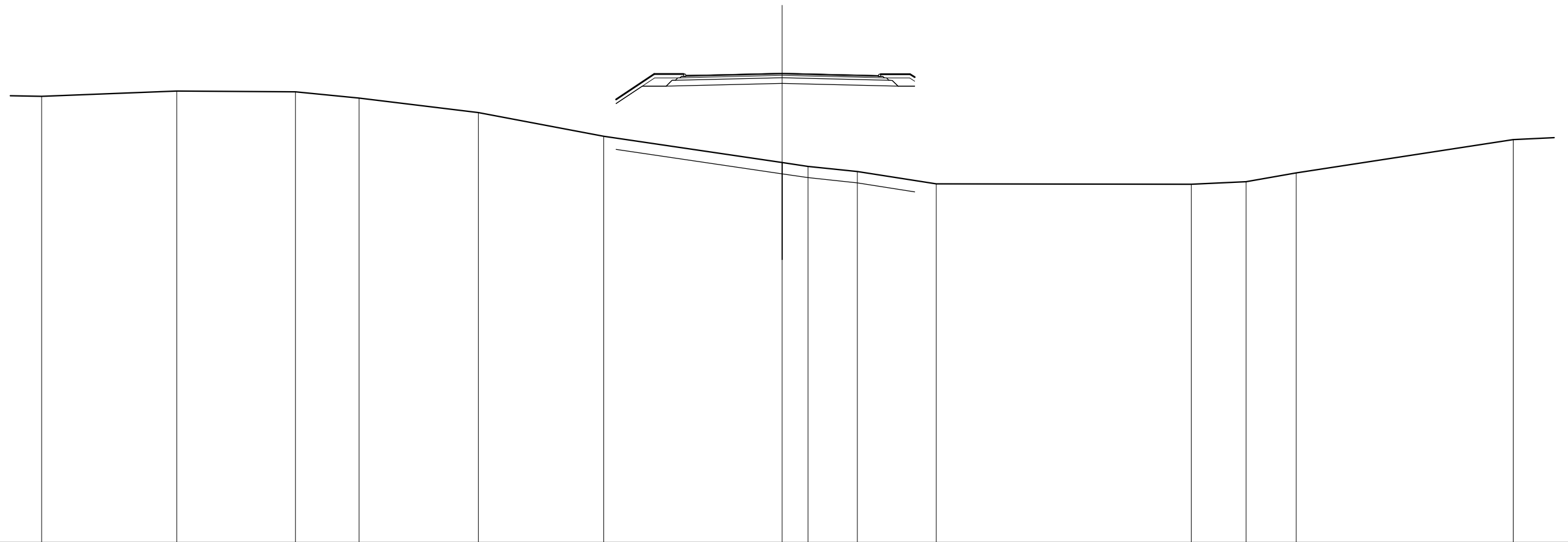
QUOTE TERRENO	43.88	43.90	43.91	43.92	44.27	44.60	45.34	45.52	45.55	45.61
QUOTE PROGETTO	43.89	49.24	49.18	49.20	49.28	49.20	49.18	49.24	44.66	
DIST.PARZIALI PROGETTO	8.02	1.40	1.00	3.25	3.25	1.00	1.40	6.86		
DIST. PROGR. PROGETTO	-13.67	-5.65	-4.25	-3.25	0.00	3.25	4.25	5.65	12.51	

SCAVI E BONIFICHE	
SCOTICO	13.185 m

RILEVATI	
RILEVATO	42.940 mq
TERRENO VEGETALE	1.962 mq

SOVRASTRUTTURA STRADALE	
STRATO DI USURA	8.504 m
STRATO DI BINDER	8.904 m
STRATO DI BASE	0.932 mq
STRATO DI FONDAZIONE	2.498 mq

SEZIONE N. : 4
 QT. PROGETTO : 48.819
 DIST.PROG. : 75.000
 DIST.PREC. : 35.000
 DIST.SUCC. : 4.530



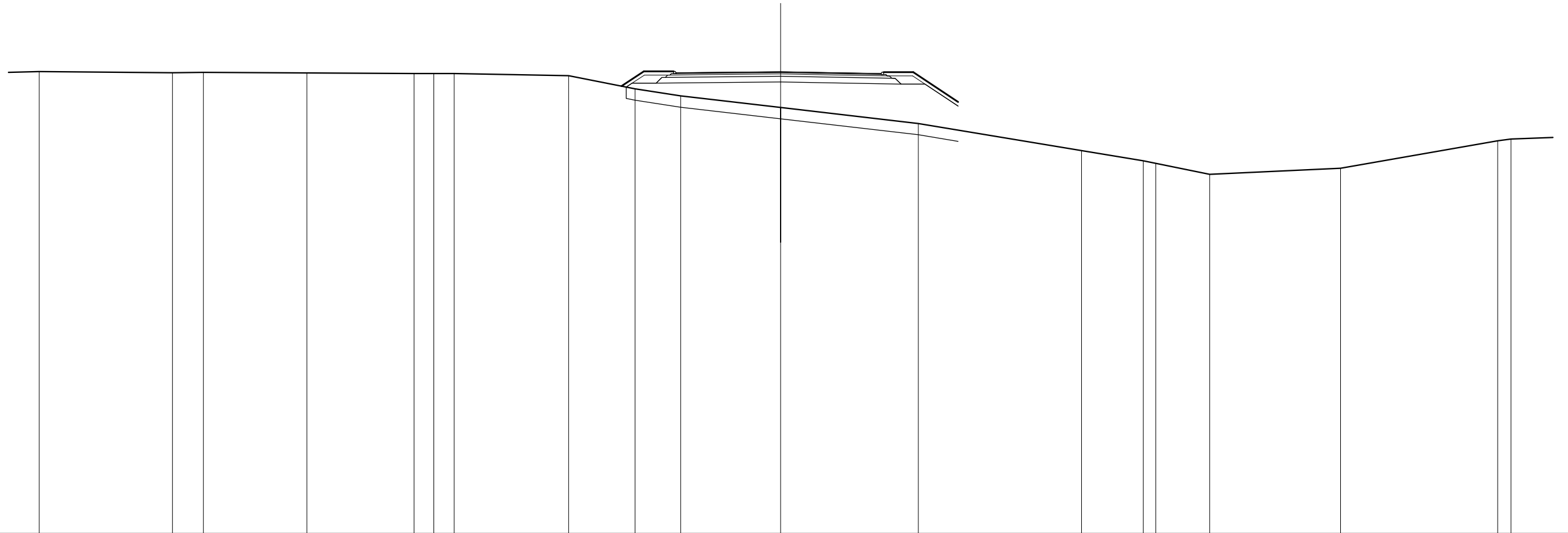
SCALA 1:200

QT.RIF. 28.099

QUOTE TERRENO	47.79	48.03	47.99	47.72	47.08	46.04	44.87	44.70	44.47	43.93	43.91	44.03	44.41	45.89
QUOTE PROGETTO						47.66	48.78	48.72	48.74	48.82	48.74	48.72	48.78	48.64
DIST.PARZIALI PROGETTO						1.68	1.40	1.00	3.25	3.25	1.00	1.40		
DIST. PROGR. PROGETTO						-7.33	-5.65	-4.25	-3.25	0.00	3.25	4.25	5.65	5.85

SCAVI E BONIFICHE	
SCOTICO	14.651 m
RILEVATI	
RILEVATO	15.900 mq
TERRENO VEGETALE	2.196 mq
SOVRASTRUTTURA STRADALE	
STRATO DI USURA	9.070 m
STRATO DI BINDER	9.474 m
STRATO DI BASE	0.990 mq
STRATO DI FONDAZIONE	2.641 mq

SEZIONE N. : 5
 QT. PROGETTO : 48.825
 DIST.PROG. : 79.530
 DIST.PREC. : 4.530
 DIST.SUCC. : 5.470



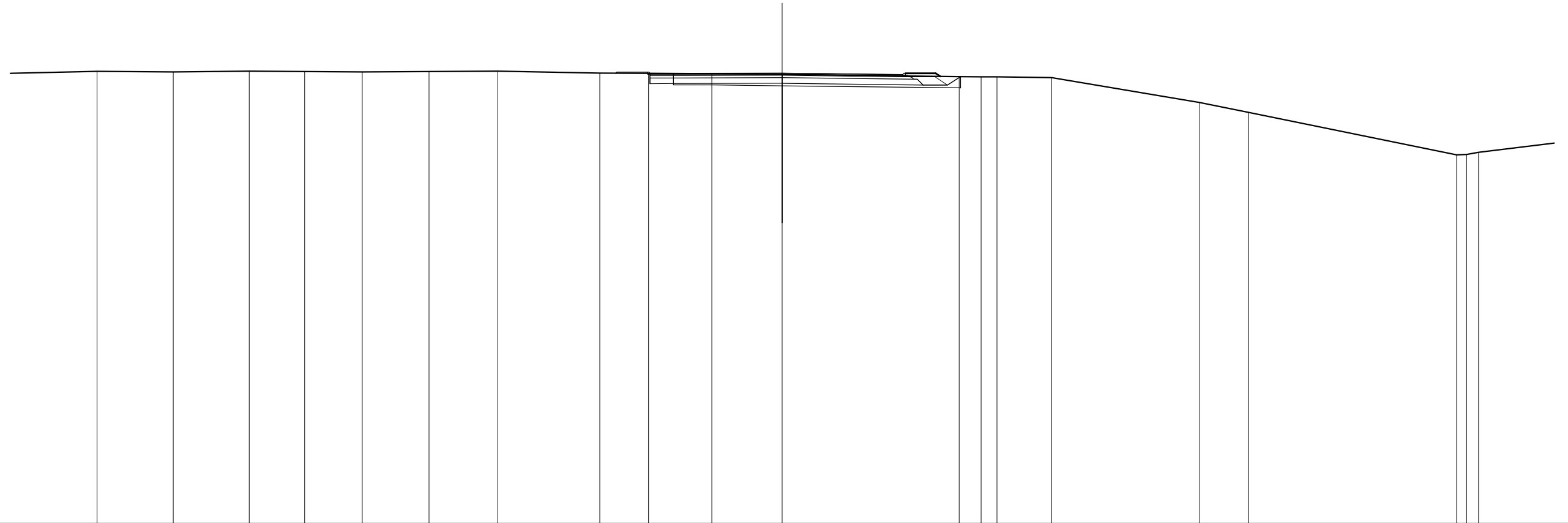
SCALA 1:200

QT.RIF. 28.467

QUOTE TERRENO	48.83	48.78	48.79	48.77	48.74	48.74	48.75	48.65	48.07	47.76	47.24	46.54	45.35	44.89	44.78	44.30	44.57	45.78	45.85	
QUOTE PROGETTO									48.19	48.84	48.78	48.79								
DIST.PARZIALI PROGETTO									0.99	1.42	1.01	3.61	3.44	1.01	1.41	1.98				
DIST. PROGR. PROGETTO									-7.03	-6.04	-4.63	-3.61	0.00	3.44	4.44	5.85	7.83			

SCAVI E BONIFICHE	
STERRO	5.448 mq
SCOTICO	12.680 m
RILEVATI	
TERRENO VEGETALE	0.816 mq
SOVRASTRUTTURA STRADALE	
STRATO DI USURA	11.183 m
STRATO DI BINDER	11.388 m
STRATO DI BASE	1.160 mq
STRATO DI FONDAZIONE	1.525 mq

SEZIONE N. : 6
 QT. PROGETTO : 48.859
 DIST.PROG. : 85.000
 DIST.PREC. : 5.470
 DIST.SUCC. : 5.000



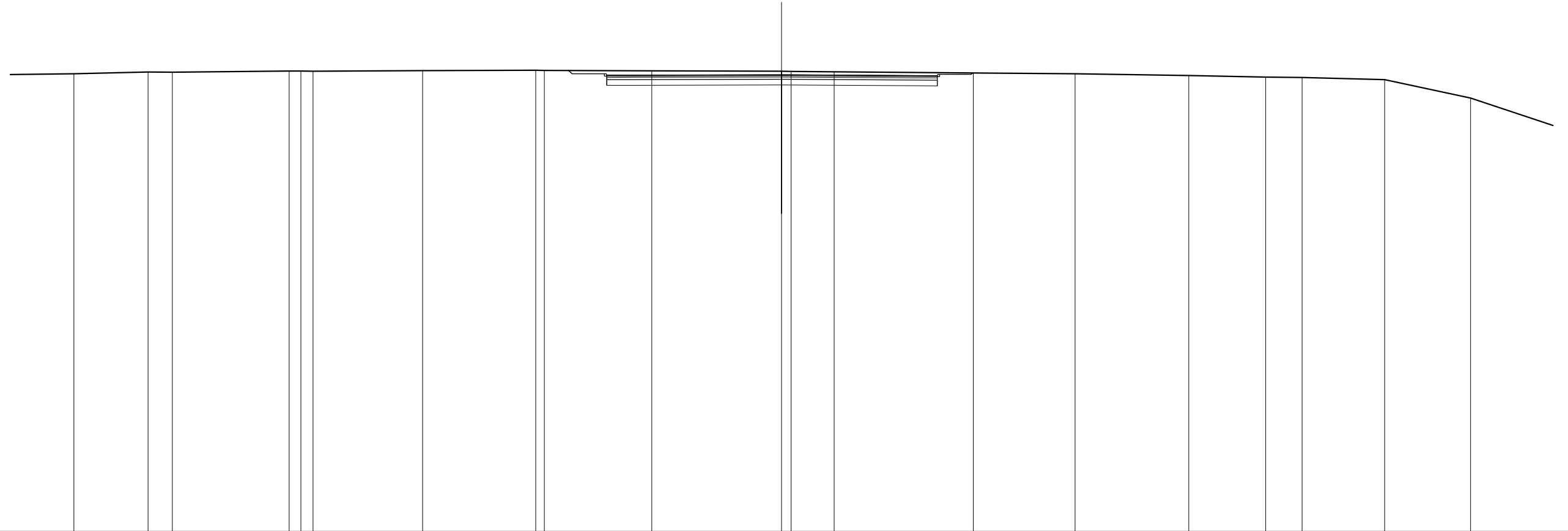
SCALA 1:200

QT.RIF. 28.997

QUOTE TERRENO	-48.93	-48.91	-48.94	-48.93	-48.91	-48.93	-48.94	-48.85	-48.85	-48.84	-48.80		-48.71	-48.70	-48.69	-48.66		-47.56	-47.13		-45.25	-45.27	-45.36
QUOTE PROGETTO								48.85	48.90	48.84	48.86		48.81	48.79	48.85	48.72							
DIST.PARZIALI PROGETTO								1.36	1.04	4.80	4.31		1.03	1.44									
DIST. PROGR. PROGETTO								-7.36	-7.31	-5.95	-4.80	0.00		-4.31	-5.34	-6.78	-6.99						

SCAVI E BONIFICHE	
STERRO	9.223 mq
SOVRASTRUTTURA STRADALE	
STRATO DI USURA	14.606 m
STRATO DI BINDER	14.606 m
STRATO DI BASE	1.461 mq

SEZIONE N. : 7
 QT. PROGETTO : 48.916
 DIST.PROG. : 90.000
 DIST.PREC. : 5.000



SCALA 1:200

QT.RIF. 28.752

QUOTE TERRENO	48.96	49.03	49.03	49.08	49.08	49.07	49.10	49.12	49.11	49.09	49.07	49.07	49.04	48.99	48.96	48.89	48.81	48.79	48.70	47.88	
QUOTE PROGETTO				49.11	48.96	48.96	48.90	48.90	48.92	48.88	48.87	48.93	48.93	48.99							
DIST.PARZIALI PROGETTO				1.43	1.10	6.63	5.81	1.07	1.40												
DIST. Progr. PROGETTO				-9.42	-9.26	-7.83	-7.72	-6.63	0.00	5.81	6.88	6.99	8.38	8.45							