PROFILO PORCILANA_2
SEZIONE 1
PROGRESSIVA 0.00

B	STERRO	m3 8.3
a	USURA	m 10.5
b	BINDER	m 10.5
c	BASE	m 10.5
d	STABILIZZATO	m 10.5

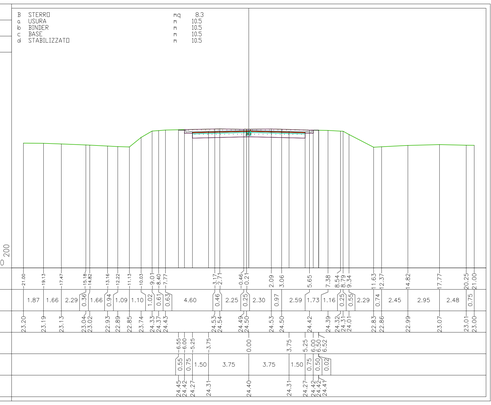

PROGRESSIVE TERRENO: 21.00 19.11 19.11 17.47 16.19 14.82 14.82 13.14 13.14 11.13 11.13 9.03 9.03 8.90 8.90 7.73 7.73 5.61 5.61 3.77 3.77 2.54 2.54 0.25 0.25 2.09 2.09 3.06 3.06 5.63 5.63 7.38 7.38 8.79 8.79 9.94 9.94 11.63 11.63 12.37 12.37 14.82 14.82 17.77 17.77 20.25 20.25 21.00
PARZIALI TERRENO: 1.87 1.66 2.29 0.41 0.79 1.68 0.84 1.09 1.10 1.10 0.57 0.57 1.69 4.60 0.46 2.21 0.25 0.25 2.30 0.97 2.59 1.73 1.73 1.16 0.25 0.25 2.29 0.74 2.45 2.95 2.48 0.75 0.25
QUOTE TERRENO: 23.20 23.19 23.19 23.04 23.04 22.93 22.93 22.85 22.85 23.14 23.14 24.31 24.31 24.53 24.53 24.45 24.45 24.53 24.53 24.45 24.45 24.53 24.53 24.42 24.42 24.19 24.19 24.03 24.03 23.85 23.85 22.89 22.89 23.07 23.07 23.00 23.00
PROGRESSIVE PROGETTO: 4.55 5.00 5.00 5.25 3.75 0.00 3.75 5.25 6.24 6.57 7.44
PARZIALI PROGETTO: 0.45 0.75 1.50 3.75 3.75 1.50 0.75 0.33 0.93 0.87 0.09
QUOTE PROGETTO: 24.45 24.25 24.25 24.33 24.40 24.31 24.27 24.24 24.24 24.47 24.47

PROFILO PORCILANA_2
SEZIONE 2
PROGRESSIVA 20.00

A	RILEVATO	m3 1.6
B	STERRO	m3 5.4
C	FOSSI	m3 0.4
E	SCOTICO	m3 7.9
F	TERRE STABILIZZATE	m3 6.7
a	USURA	m 10.4
b	BINDER	m 10.4
c	BASE	m 10.5
d	STABILIZZATO	m 10.4
e	VEGETALE	m 5.0

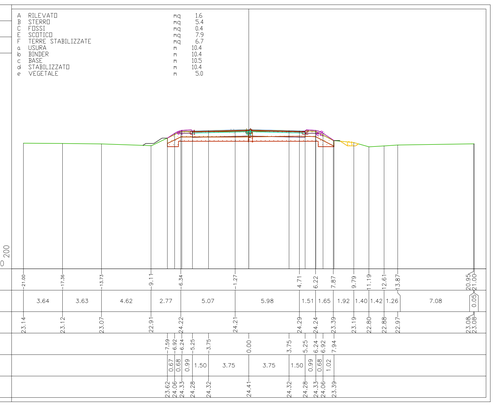

PROGRESSIVE TERRENO: 21.00 19.96 19.96 18.73 18.73 16.17 16.17 14.34 14.34 12.77 12.77 9.71 9.71 7.84 7.84 6.22 6.22 4.71 4.71 3.22 3.22 1.79 1.79 0.22 0.22 1.49 1.49 2.61 2.61 3.87 3.87 4.56 4.56 6.20 6.20 21.00
PARZIALI TERRENO: 3.64 3.63 4.62 2.77 5.07 1.27 5.98 1.51 1.65 1.92 1.40 1.42 1.26 7.08 0.33 0.33
QUOTE TERRENO: 23.14 23.12 23.07 22.93 22.93 24.21 24.21 24.29 24.29 24.53 24.53 24.42 24.42 24.19 24.19 23.98 23.98 23.85 23.85 23.97 23.97 23.98 23.98 23.98 23.98
PROGRESSIVE PROGETTO: 7.94 6.62 6.24 5.25 3.75 0.00 3.75 5.25 6.24 6.57 7.44 7.59
PARZIALI PROGETTO: 0.62 0.99 0.99 0.33 1.50 3.75 3.75 1.50 0.99 0.66 0.09 1.02 1.94
QUOTE PROGETTO: 23.60 24.06 24.28 24.28 24.33 24.41 24.32 24.28 24.33 24.26 23.98

PROFILO PORCILANA_2
SEZIONE 3
PROGRESSIVA 40.00

A	RILEVATO	m3 0.9
B	STERRO	m3 6.1
C	FOSSI	m3 0.4
E	SCOTICO	m3 5.5
F	TERRE STABILIZZATE	m3 5.7
a	USURA	m 10.4
b	BINDER	m 10.4
c	BASE	m 10.4
d	STABILIZZATO	m 10.4
e	VEGETALE	m 3.3

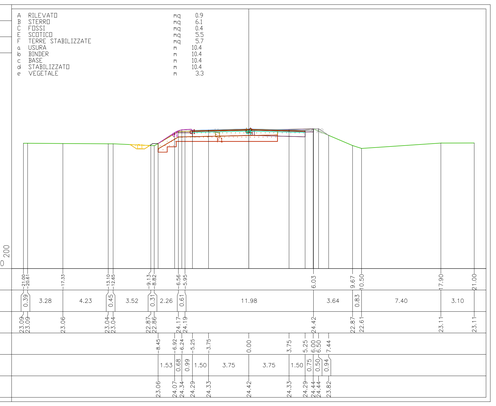

PROGRESSIVE TERRENO: 21.00 19.81 19.81 17.93 17.93 15.10 15.10 13.60 13.60 12.12 12.12 9.82 9.82 6.56 6.56 3.95 3.95 0.67 0.67 0.00 0.00 6.03 6.03 9.67 9.67 10.50 10.50 17.90 17.90 21.00
PARZIALI TERRENO: 0.32 3.28 4.23 2.30 0.45 3.52 0.33 2.26 1.62 1.61 0.40 11.98 3.64 0.67 0.83 7.40 3.10
QUOTE TERRENO: 23.09 23.09 23.06 23.06 23.04 23.04 22.93 22.93 22.85 22.85 24.17 24.17 24.19 24.19 24.42 24.42 22.83 22.83 22.70 22.70 23.11 23.11 23.11 23.11
PROGRESSIVE PROGETTO: 4.45 4.92 5.25 3.75 0.00 3.75 5.25 6.24 6.57 7.44
PARZIALI PROGETTO: 1.54 0.68 0.99 0.99 1.50 3.75 3.75 1.50 0.99 0.66 0.09 0.84
QUOTE PROGETTO: 23.06 24.07 24.24 24.29 24.33 24.42 24.33 24.29 24.33 24.42 23.82

PROFILO PORCILANA_2
SEZIONE 4
PROGRESSIVA 60.00

A	RILEVATO	m3 4.7
B	STERRO	m3 4.7
C	FOSSI	m3 1.4
E	SCOTICO	m3 7.6
F	TERRE STABILIZZATE	m3 8.5
a	USURA	m 10.4
b	BINDER	m 10.4
c	BASE	m 10.5
d	STABILIZZATO	m 10.4
e	VEGETALE	m 5.1

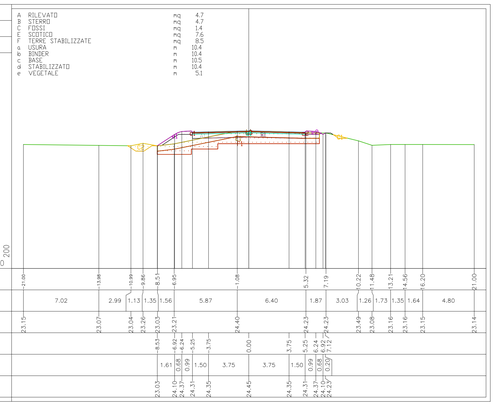

PROGRESSIVE TERRENO: 21.00 19.88 19.88 19.99 19.99 18.86 18.86 18.53 18.53 16.95 16.95 15.08 15.08 13.22 13.22 11.49 11.49 9.86 9.86 8.53 8.53 6.95 6.95 5.32 5.32 7.19 7.19 9.22 9.22 11.49 11.49 13.22 13.22 14.56 14.56 16.20 16.20 21.00
PARZIALI TERRENO: 7.02 2.99 1.13 1.35 1.56 5.87 6.40 1.87 3.03 1.26 1.73 1.35 1.64 4.80
QUOTE TERRENO: 23.15 23.07 23.06 23.06 23.03 23.03 23.23 23.23 24.40 24.40 24.21 24.21 24.23 24.23 23.49 23.49 23.08 23.08 23.16 23.16 23.15 23.15 23.14 23.14
PROGRESSIVE PROGETTO: 8.53 6.92 6.24 5.25 3.75 0.00 3.75 5.25 6.24 6.57 7.12
PARZIALI PROGETTO: 1.61 0.68 0.99 0.99 1.50 3.75 3.75 1.50 0.99 0.66 0.09 0.54
QUOTE PROGETTO: 23.03 24.10 24.25 24.31 24.35 24.45 24.35 24.31 24.37 24.43 24.32

PROFILO PORCILANA_2
SEZIONE 5
PROGRESSIVA 80.00

A	RILEVATO	m3 10.9
B	STERRO	m3 0.5
C	FOSSI	m3 0.7
E	SCOTICO	m3 7.9
F	TERRE STABILIZZATE	m3 8.4
a	USURA	m 10.4
b	BINDER	m 10.4
c	BASE	m 10.5
d	STABILIZZATO	m 10.4
e	VEGETALE	m 5.0

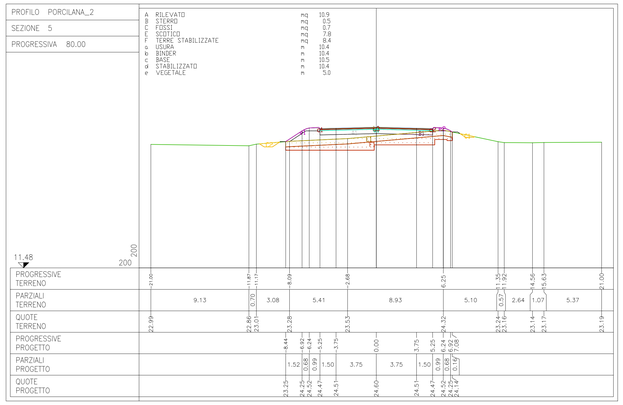

PROGRESSIVE TERRENO: 21.00 19.11 19.11 17.47 17.47 14.79 14.79 12.68 12.68 10.79 10.79 8.29 8.29 6.32 6.32 4.56 4.56 3.63 3.63 1.92 1.92 0.25 0.25 21.00
PARZIALI TERRENO: 9.13 0.76 3.08 5.41 8.93 5.10 0.51 1.92 2.64 1.07 5.37
QUOTE TERRENO: 22.99 22.99 22.99 22.95 22.95 22.98 22.98 23.53 23.53 23.23 23.23 23.16 23.16 23.14 23.14 23.17 23.17 23.19 23.19
PROGRESSIVE PROGETTO: 8.44 6.93 6.24 5.25 3.75 0.00 3.75 5.25 6.24 6.57 7.05
PARZIALI PROGETTO: 1.52 0.68 0.99 0.99 1.50 3.75 3.75 1.50 0.99 0.66 0.47
QUOTE PROGETTO: 23.25 24.25 24.25 24.32 24.47 24.51 24.60 24.51 24.43 24.32 24.32 24.14 24.14

PROFILO PORCILANA_2
SEZIONE 6
PROGRESSIVA 100.00

A	RILEVATO	m3 15.2
C	FOSSI	m3 1.5
E	SCOTICO	m3 9.5
F	TERRE STABILIZZATE	m3 9.7
a	USURA	m 10.4
b	BINDER	m 10.4
c	BASE	m 10.5
d	STABILIZZATO	m 10.4
e	VEGETALE	m 8.3

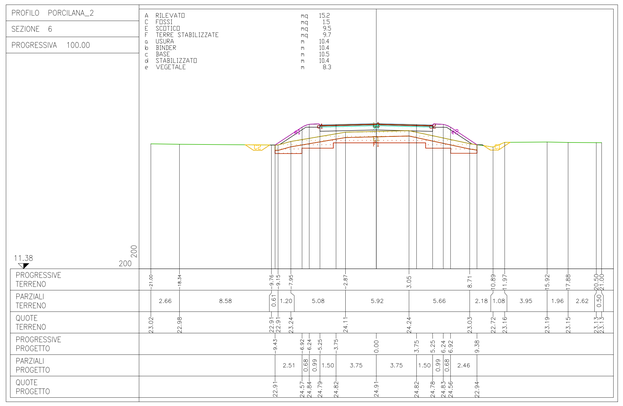

PROGRESSIVE TERRENO: 21.00 18.84 18.84 16.76 16.76 15.15 15.15 13.95 13.95 12.87 12.87 10.55 10.55 8.71 8.71 6.89 6.89 5.97 5.97 3.92 3.92 2.62 2.62 0.50 0.50 21.00
PARZIALI TERRENO: 2.66 8.58 0.61 1.20 5.08 5.92 5.66 2.18 1.08 3.95 1.96 2.62 0.50 0.50
QUOTE TERRENO: 23.02 22.98 22.98 22.91 22.91 23.24 23.24 24.11 24.11 24.24 24.24 23.03 23.03 22.72 22.72 23.16 23.16 23.19 23.19 23.19 23.19 23.13 23.13 23.00 23.00
PROGRESSIVE PROGETTO: 9.61 7.95 6.24 5.25 3.75 0.00 3.75 5.25 6.24 6.57 9.38
PARZIALI PROGETTO: 2.51 0.68 0.99 0.99 1.50 3.75 3.75 1.50 0.99 0.66 0.68 2.46
QUOTE PROGETTO: 23.01 24.13 24.86 25.25 24.79 24.82 24.91 24.82 24.79 24.56 24.56 22.84

PROFILO PORCILANA_2
SEZIONE 7
PROGRESSIVA 120.00

A	RILEVATO	m3 21.2
C	FOSSI	m3 1.5
E	SCOTICO	m3 10.3
F	TERRE STABILIZZATE	m3 9.7
a	USURA	m 10.6
b	BINDER	m 10.6
c	BASE	m 10.6
d	STABILIZZATO	m 10.6
e	VEGETALE	m 10.0

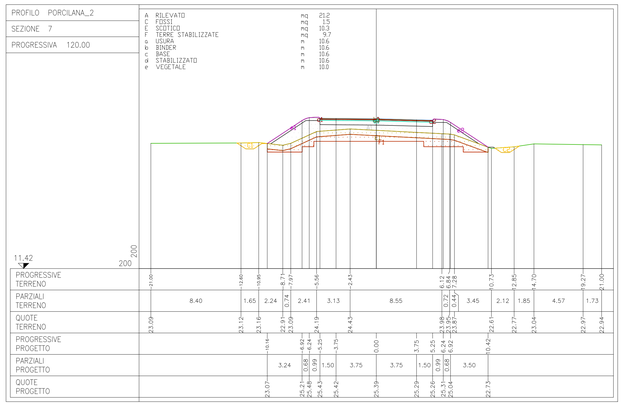

PROGRESSIVE TERRENO: 21.00 19.60 19.60 18.99 18.99 17.87 17.87 16.56 16.56 15.43 15.43 13.98 13.98 12.43 12.43 10.73 10.73 8.85 8.85 7.03 7.03 5.56 5.56 4.25 4.25 2.85 2.85 1.65 1.65 0.74 0.74 0.25 0.25 0.74 0.74 1.65 1.65 2.85 2.85 4.70 4.70 6.12 6.12 6.84 6.84 7.27 7.27 8.26 8.26 9.27 9.27 21.00
PARZIALI TERRENO: 8.40 1.65 2.24 0.74 2.41 3.13 8.55 0.74 0.74 3.45 2.12 1.85 4.57 1.73
QUOTE TERRENO: 23.09 23.12 23.12 23.16 23.16 23.09 23.09 23.09 23.09 24.19 24.19 24.43 24.43 23.98 23.98 23.95 23.95 23.95 23.95 23.04 23.04 22.77 22.77 22.61 22.61 23.04 23.04 22.93 22.93 22.94 22.94
PROGRESSIVE PROGETTO: 10.14 8.62 6.24 5.25 3.75 0.00 3.75 5.25 6.24 6.57 10.42
PARZIALI PROGETTO: 3.24 0.68 0.99 0.99 1.50 3.75 3.75 1.50 0.99 0.66 3.50
QUOTE PROGETTO: 23.07 23.21 23.89 24.25 24.42 24.42 24.39 25.29 25.29 25.26 25.04 22.73

PROFILO PORCILANA_2
SEZIONE 8
PROGRESSIVA 140.00

A	RILEVATO	m3 36.4
C	FOSSI	m3 1.7
E	SCOTICO	m3 11.4
F	TERRE STABILIZZATE	m3 8.8
a	USURA	m 10.6
b	BINDER	m 10.6
c	BASE	m 10.6
d	STABILIZZATO	m 10.6
e	VEGETALE	m 12.9

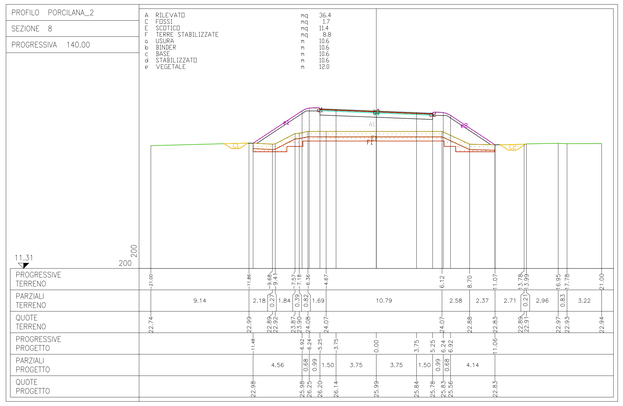

PROGRESSIVE TERRENO: 21.00 17.86 17.86 15.44 15.44 13.21 13.21 11.48 11.48 9.68 9.68 8.43 8.43 7.15 7.15 5.36 5.36 4.67 4.67 6.12 6.12 8.70 8.70 11.07 11.07 13.78 13.78 15.89 15.89 16.95 16.95 17.76 17.76 21.00
PARZIALI TERRENO: 9.14 2.18 0.75 1.84 0.83 1.69 10.79 2.58 2.37 2.73 0.72 2.96 0.83 0.75 3.22
QUOTE TERRENO: 22.74 22.99 22.99 22.85 22.85 23.05 23.05 23.25 23.25 24.08 24.08 24.07 24.07 23.98 23.98 23.95 23.95 23.95 23.95 24.03 24.03 22.88 22.88 22.83 22.83 22.87 22.87 22.93 22.93 22.94 22.94
PROGRESSIVE PROGETTO: 11.06 9.58 6.92 6.24 5.25 3.75 0.00 3.75 5.25 6.24 6.57 11.06
PARZIALI PROGETTO: 4.56 0.68 0.99 0.99 1.50 3.75 3.75 1.50 0.99 0.66 4.14
QUOTE PROGETTO: 22.88 25.98 26.25 26.14 26.20 26.14 25.99 25.99 25.84 25.78 25.56 25.56 22.83

PROFILO PORCILANA_2
SEZIONE 9
PROGRESSIVA 160.00

A	RILEVATO	m3 55.9
C	FOSSI	m3 1.4
E	SCOTICO	m3 12.2
F	TERRE STABILIZZATE	m3 9.4
a	USURA	m 10.6
b	BINDER	m 10.6
c	BASE	m 10.6
d	STABILIZZATO	m 10.6
e	VEGETALE	m 13.6

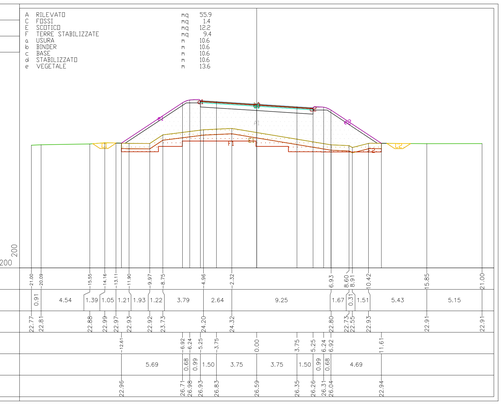

PROGRESSIVE TERRENO: 21.00 20.09 20.09 19.10 19.10 17.41 17.41 15.11 15.11 13.11 13.11 11.16 11.16 9.97 9.97 8.75 8.75 4.86 4.86 3.32 3.32 6.93 6.93 8.91 8.91 10.42 10.42 15.85 15.85 21.00
PARZIALI TERRENO: 0.91 4.54 1.39 1.05 1.21 1.93 1.22 3.79 2.64 9.25 1.67 0.13 1.51 5.43 5.15
QUOTE TERRENO: 22.77 22.85 22.85 22.99 22.99 22.97 22.97 22.95 22.95 22.95 22.95 23.15 23.15 23.20 23.20 23.20 23.20 23.20 23.20 22.93 22.93 22.93 22.93
PROGRESSIVE PROGETTO: 10.41 9.62 6.24 5.25 3.75 0.00 3.75 5.25 6.24 6.62 11.61
PARZIALI PROGETTO: 5.69 0.68 0.99 0.99 1.50 3.75 3.75 1.50 0.99 0.66 4.69
QUOTE PROGETTO: 22.95 26.21 26.86 26.93 26.83 26.59 26.35 26.26 26.31 26.24 22.94

PROFILO PORCILANA_2
SEZIONE 10
PROGRESSIVA 180.00

A	RILEVATO	m3 68.8
C	FOSSI	m3 1.5
E	SCOTICO	m3 12.9
F	TERRE STABILIZZATE	m3 10.1
a	USURA	m 10.6
b	BINDER	m 10.6
c	BASE	m 10.6
d	STABILIZZATO	m 10.6
e	VEGETALE	m 14.9

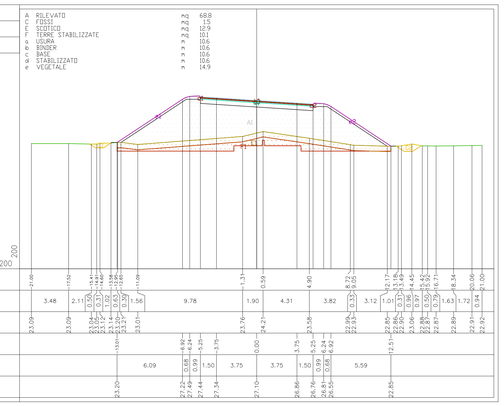

PROGRESSIVE TERRENO: 21.00 20.09 20.09 17.02 17.02 15.14 15.14 14.42 14.42 13.58 13.58 12.68 12.68 11.08 11.08 7.31 7.31 2.59 2.59 4.90 4.90 8.25 8.25 9.75 9.75 11.18 11.18 12.77 12.77 14.45 14.45 15.71 15.71 18.34 18.34 20.06 20.06 21.00
PARZIALI TERRENO: 3.48 2.17 0.73 0.13 0.84 0.80 0.90 1.54 9.78 1.90 4.31 3.82 0.13 0.13 3.12 1.61 0.73 0.73 0.96 0.96 1.63 1.72 0.94
QUOTE TERRENO: 23.09 23.09 23.09 23.09 23.14 23.14 23.15 23.15 23.16 23.16 23.37 23.37 23.01 23.01 23.76 23.76 24.21 24.21 23.55 23.55 23.29 23.29 22.86 22.86 22.79 22.79 22.83 22.83 22.85 22.85 22.87 22.87 22.92 22.92 22.89 22.89 22.91 22.91 22.97 22.97
PROGRESSIVE PROGETTO: 10.51 9.62 6.24 5.25 3.75 0.00 3.75 5.25 6.24 6.62
PARZIALI PROGETTO: 6.09 0.68 0.99 0.99 1.50 3.75 3.75 1.50 0.99 0.66 5.59
QUOTE PROGETTO: 23.20 27.22 27.21 27.44 27.54 27.10 26.86 26.76 26.81 26.55 22.85

PROFILO PORCILANA_2
SEZIONE 11
PROGRESSIVA 200.00

A	RILEVATO	m3 71.6
C	FOSSI	m3 1.3
E	SCOTICO	m3 13.4
F	TERRE STABILIZZATE	m3 12.0
a	USURA	m 10.6
b	BINDER	m 10.6
c	BASE	m 10.6
d	STABILIZZATO	m 10.6
e	VEGETALE	m 16.4

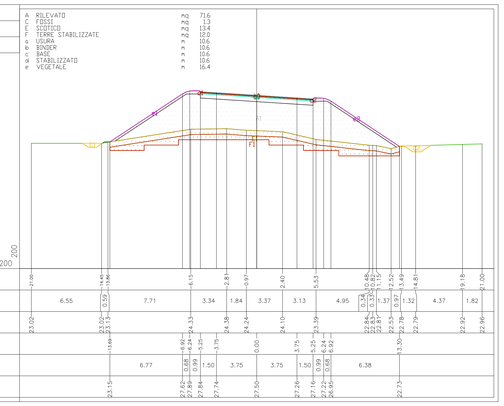

PROGRESSIVE TERRENO: 21.00 19.45 19.45 18.88 18.88 16.13 16.13 14.33 14.33 12.81 12.81 10.40 10.40 8.37 8.37 5.53 5.53 0.48 0.48 0.15 0.15 2.52 2.52 3.49 3.49 4.81 4.81 9.18 9.18 21.00
PARZIALI TERRENO: 6.55 0.53 7.71 3.34 1.84 3.37 3.13 4.95 0.33 0.33 1.37 0.97 1.32 4.37 1.82
QUOTE TERRENO: 23.02 23.02 23.13 23.13 23.02 23.02 23.02 23.02 24.33 24.33 24.38 24.38 24.24 24.24 24.10 24.10 23.39 23.39 22.84 22.84 22.81 22.81 22.53 22.53 22.78 22.78 22.79 22.79 22.92 22.92 22.96 22.96
PROGRESSIVE PROGETTO: 10.14 9.62 6.24 5.25 3.75 0.00 3.75 5.25 6.24 6.62 13.30
PARZIALI PROGETTO: 6.77 0.68 0.99 0.99 1.50 3.75 3.75 1.50 0.99 0.66 6.38
QUOTE PROGETTO: 23.15 27.62 27.84 27.84 27.74 27.50 27.26 27.16 27.22 26.95 22.73

PROFILO PORCILANA_2
SEZIONE 12
PROGRESSIVA 220.00

A	RILEVATO	m3 81.6
C	FOSSI	m3 1.5
E	SCOTICO	m3 12.8
F	TERRE STABILIZZATE	m3 6.8
a	USURA	m 10.6
b	BINDER	m 10.6
c	BASE	m 10.6
d	STABILIZZATO	m 10.6
e	VEGETALE	m 15.5

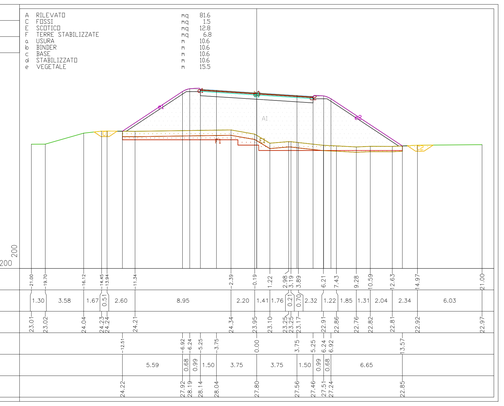

PROGRESSIVE TERRENO: 21.00 19.70 19.70 18.13 18.13 16.45 16.45 14.84 14.84 13.34 13.34 10.39 10.39 8.19 8.19 7.22 7.22 5.93 5.93 4.63 4.63 2.63 2.63 0.97 0.97 21.00
PARZIALI TERRENO: 1.30 3.58 1.67 0.73 2.60 8.95 2.20 1.41 1.76 0.73 0.73 2.32 1.22 1.85 1.31 2.04 2.34 6.03
QUOTE TERRENO: 23.01 23.02 23.02 24.04 24.04 24.23 24.23 24.24 24.24 23.95 23.95 23.10 23.10 23.25 23.25 23.25 23.25 22.93 22.93 22.86 22.86 22.79 22.79 22.83 22.83 22.81 22.81 22.92 22.92 22.97 22.97
PROGRESSIVE PROGETTO: 10.31 9.62 6.24 5.25 3.75 0.00 3.75 5.25 6.24 6.62 13.57
PARZIALI PROGETTO: 5.59 0.68 0.99 0.99 1.50 3.75 3.75 1.50 0.99 0.66 6.65
QUOTE PROGETTO: 24.22 27.22 27.46 27.44 27.54 27.80 27.56 27.46 27.53 27.24 22.85

COMMITTENTE:

RFI RETE FERROVIARIA ITALIANA
GRUPPO FERROVIE DELLO STATO ITALIANE

ALTA SORVEGLIANZA:

ITALFERR
GRUPPO FERROVIE DELLO STATO ITALIANE

GENERAL CONTRACTOR:

Consorzio IricAV Due

INFRASTRUTTURE FERROVIARIE STRATEGICHE DEFINITE DALLA LEGGE OBIETTIVO N. 443/01

PROGETTO DEFINITIVO

LINEA AV/AC VERONA - PADOVA
SUB TRATTA VERONA - VICENZA
1° SUB LOTTO VERONA - MONTEBELLO VICENTINO

DISEGNO
INTERFERENZE VIARIE - IN35 - DEVIAZIONI STRADALE SS PORCILANA DAL km 16+440 AL km 17+925
SEZIONI TRASVERSALI TAV 1

GENERAL CONTRACTOR		ITALFERR S.p.A.	
ATI bonifica IL PROGETTISTA INTEGRATORE Franco Pentini Bocchetto Iscritto all'Ordine degli Ingegneri della Provincia di Roma n. A 17814 settore Civile e Ambientale Data:	CONSORZIO IRICAV DUE Il Direttore Data:	Data:	SCALA : 1:200

COMMESSA	LOTTO	FASE	ENTE	TIPO DOC.	OPERA/DISCIPLINA	PROGR.	REV.
IN0D	00	D	I2	W9	IN3500	001	A

ATI bonifica

VISTO ATI BONIFICA					
Firma				Data	
Ing.F.P.Bocchetto					

Progettazione:

Rev.	Descrizione	Redatto	Data	Verificato	Data	Approvato	Data	Autorizzato
A	EMISSIONE	P.Sapio	10/04/15	L.Lacopo	13/04/15	P.Polidori	13/04/15	Alberto Crescini iscritto all'Ordine degli Ingegneri della Provincia di Roma n° 12414 Sez. A settore Civile e Ambientale Data: MAGGIO 2015

File: IN0D00DI2W9IN3500001A_01AAA.DWG | CUP: J41E91000000009 | CIG: 3320049F17 | n. Elab.: