PROFILO PORCILANA_2
SEZIONE 25
PROGRESSIVA 480.00

A	RILEVATO	mq	23.1
B	STERRO	mq	1.1
C	FOSSI	mq	1.1
E	SCOTICO	mq	7.8
F	TERRE STABILIZZATE	mq	6.5
a	USURA	m	10.4
b	BINDER	m	10.4
c	BASE	m	10.4
d	STABILIZZATO	m	10.4
e	VEGETALE	m	8.0

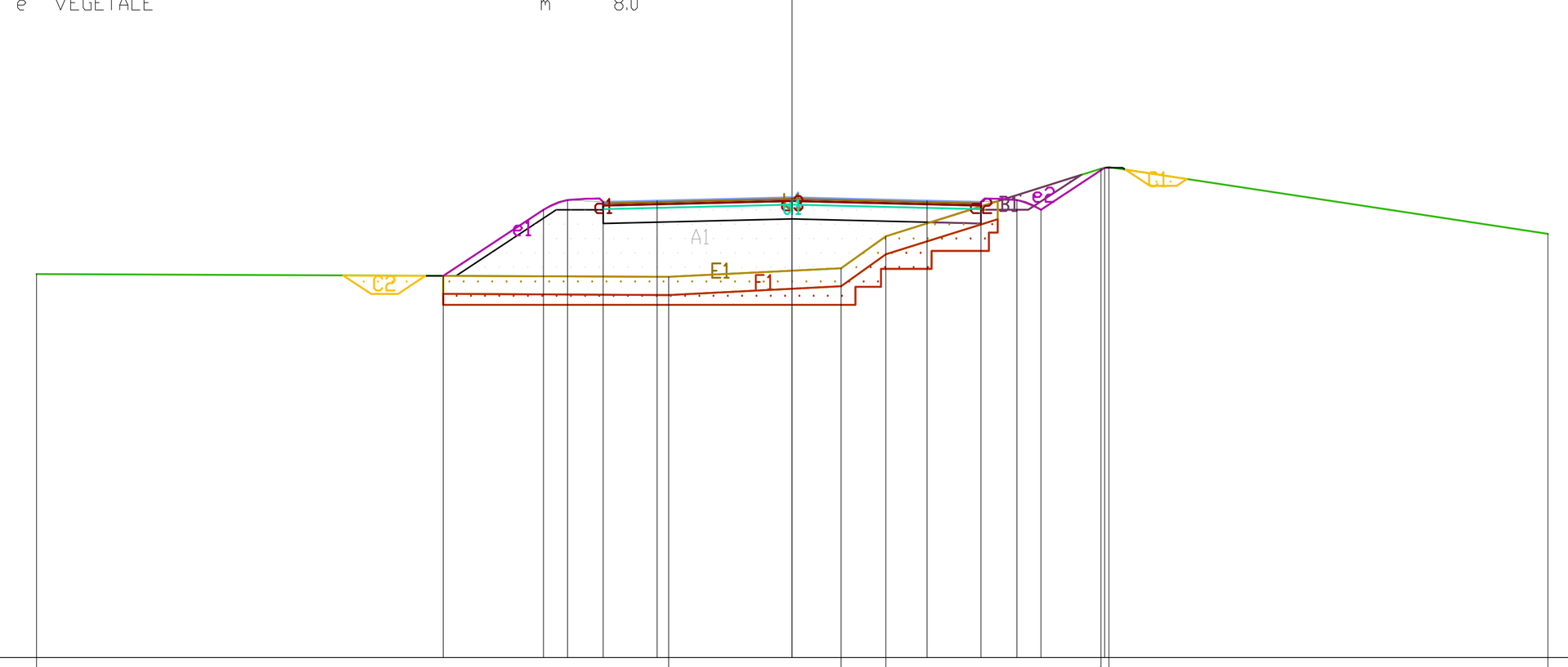

11.34 200

PROGRESSIVE TERRENO	-21.00 -3.43 1.36 2.61 8.58 8.81 21.00
PARZIALI TERRENO	17.57 4.79 1.25 5.97 0.23 12.19
QUOTE TERRENO	22.00 21.92 22.16 23.05 24.93 24.97 23.12
PROGRESSIVE PROGETTO	-9.70 -6.92 -6.24 -5.25 -3.75 0.00 3.75 5.25 6.24 6.92 8.69
PARZIALI PROGETTO	2.78 0.68 0.99 1.50 3.75 3.75 1.50 0.99 0.68 1.77
QUOTE PROGETTO	21.95 23.79 24.06 24.00 24.04 24.14 24.04 24.00 24.06 23.79 24.96

PROFILO PORCILANA_2
SEZIONE 26
PROGRESSIVA 500.00

A	RILEVATO	mq	27.6
B	STERRO	mq	0.1
C	FOSSI	mq	1.3
E	SCOTICO	mq	8.0
F	TERRE STABILIZZATE	mq	5.9
a	USURA	m	10.4
b	BINDER	m	10.4
c	BASE	m	10.4
d	STABILIZZATO	m	10.4
e	VEGETALE	m	7.9

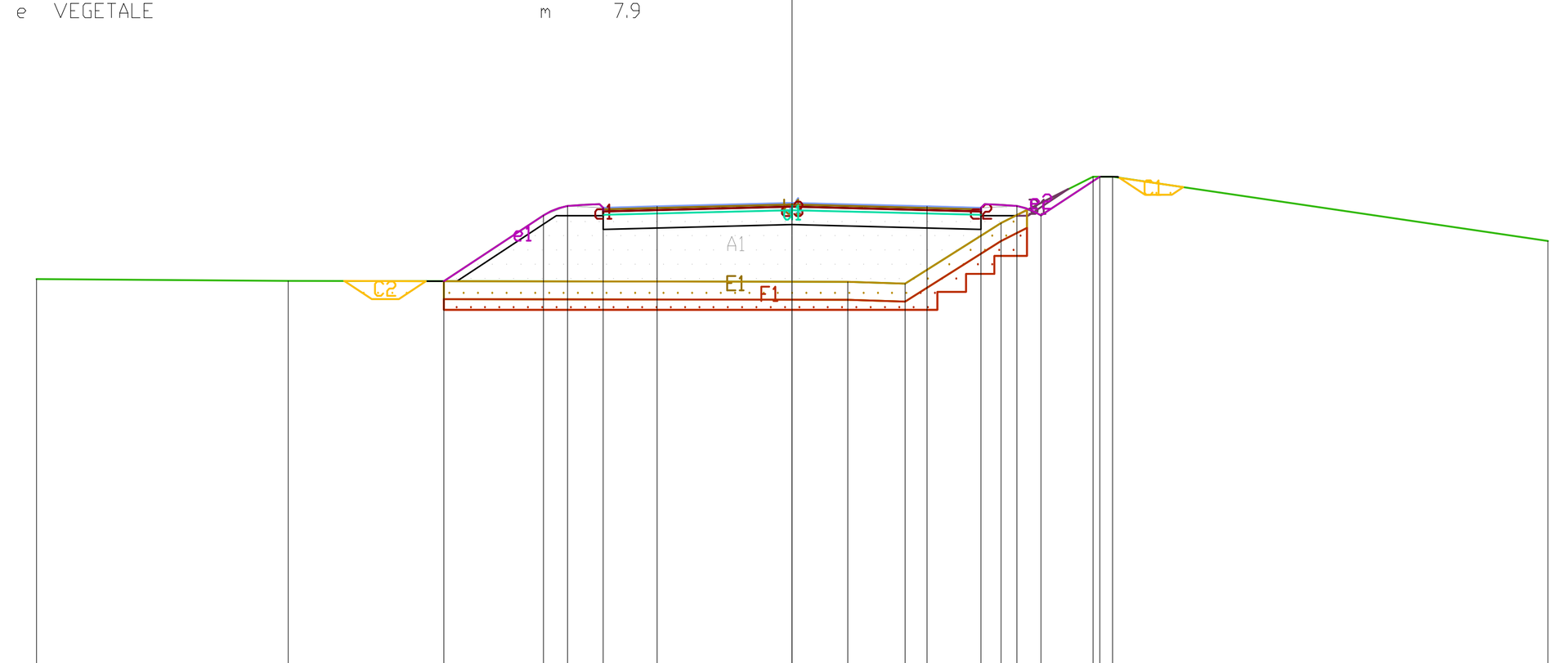

11.26 200

PROGRESSIVE TERRENO	-21.00 -14.01 1.55 3.14 5.80 8.36 8.90 21.00
PARZIALI TERRENO	6.99 15.56 1.59 2.66 2.56 0.54 12.10
QUOTE TERRENO	22.00 21.95 21.92 21.88 23.56 24.85 24.84 23.06
PROGRESSIVE PROGETTO	-9.68 -6.92 -6.24 -5.25 -3.75 0.00 3.75 5.25 6.24 6.92 8.55
PARZIALI PROGETTO	2.76 0.68 0.99 1.50 3.75 3.75 1.50 0.99 0.68 1.63
QUOTE PROGETTO	21.94 23.77 24.04 23.98 24.02 24.12 24.02 23.98 24.04 23.77 24.85

PROFILO PORCILANA_2
SEZIONE 27
PROGRESSIVA 520.00

A	RILEVATO	mq	27.0
C	FOSSI	mq	1.3
E	SCOTICO	mq	8.3
F	TERRE STABILIZZATE	mq	6.2
a	USURA	m	10.4
b	BINDER	m	10.4
c	BASE	m	10.4
d	STABILIZZATO	m	10.4
e	VEGETALE	m	7.9

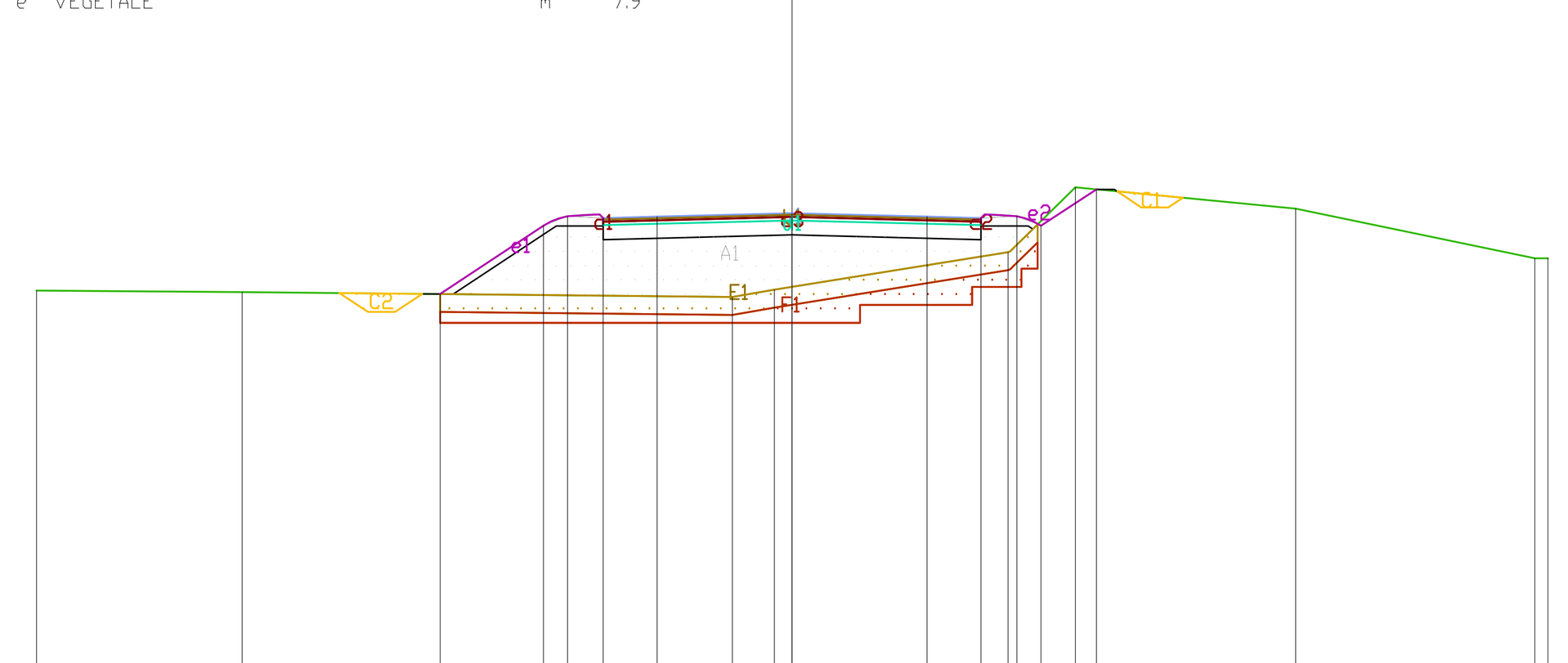

11.22 200

PROGRESSIVE TERRENO	-21.00 -15.29 -1.67 -0.50 6.00 7.87 13.99 20.64 21.00
PARZIALI TERRENO	5.71 13.62 1.17 6.50 1.87 6.12 6.65 0.36
QUOTE TERRENO	21.97 21.94 21.80 22.00 23.04 24.84 24.25 22.87 22.87
PROGRESSIVE PROGETTO	-9.79 -6.92 -6.24 -5.25 -3.75 0.00 3.75 5.25 6.24 6.92 8.45
PARZIALI PROGETTO	2.87 0.68 0.99 1.50 3.75 3.75 1.50 0.99 0.68 1.53
QUOTE PROGETTO	21.88 23.77 24.04 23.99 24.03 24.12 24.03 23.99 24.04 23.77 24.79

PROFILO PORCILANA_2
SEZIONE 28
PROGRESSIVA 540.00

A	RILEVATO	mq	28.5
B	STERRO	mq	0.2
C	FOSSI	mq	0.8
E	SCOTICO	mq	8.2
F	TERRE STABILIZZATE	mq	5.5
a	USURA	m	10.4
b	BINDER	m	10.4
c	BASE	m	10.4
d	STABILIZZATO	m	10.4
e	VEGETALE	m	6.5

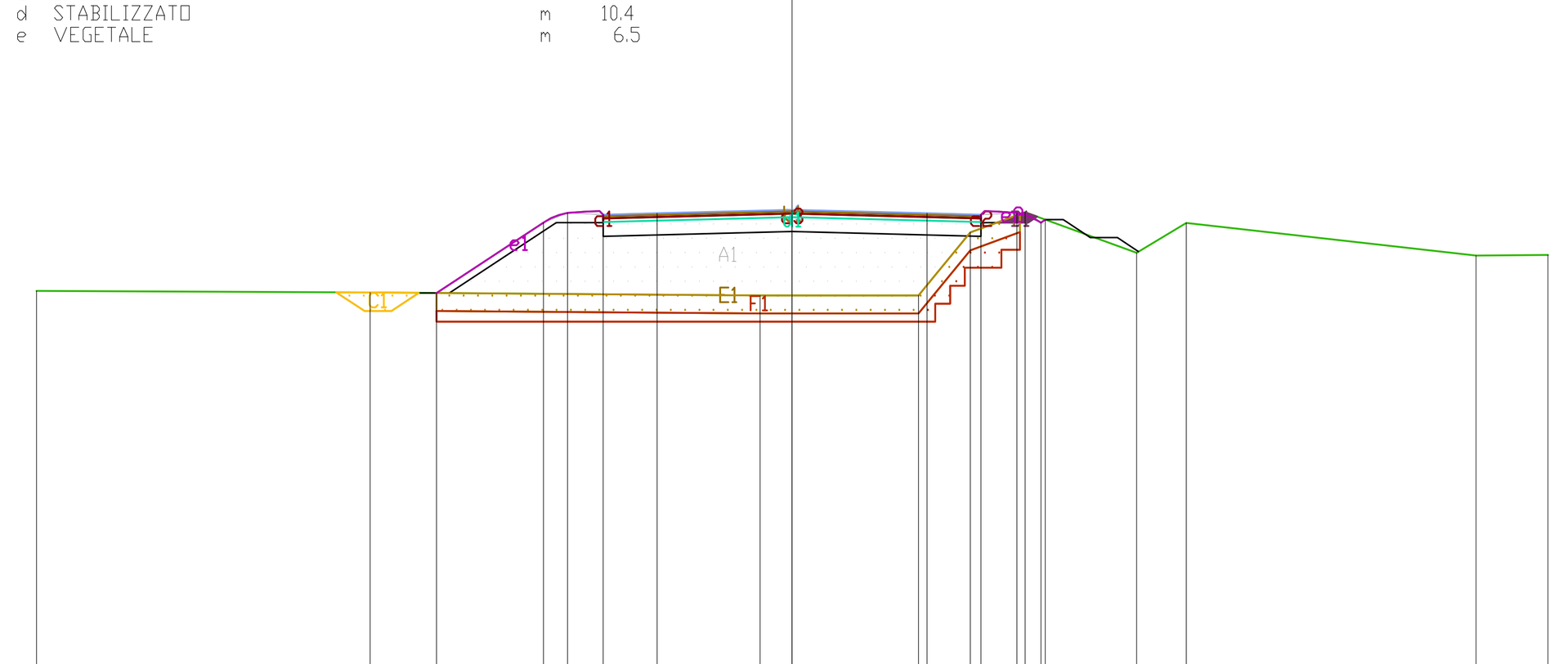

10.80 200

PROGRESSIVE TERRENO	-21.00 -11.73 -0.89 3.51 4.95 6.47 9.57 10.95 19.01 21.00
PARZIALI TERRENO	9.27 10.84 4.40 1.44 1.52 3.10 1.38 8.06 1.99
QUOTE TERRENO	21.88 21.83 21.75 21.75 23.50 24.06 22.94 23.77 22.86 22.88
PROGRESSIVE PROGETTO	-9.88 -6.92 -6.24 -5.25 -3.75 0.00 3.75 5.25 6.24 6.92 7.04
PARZIALI PROGETTO	2.96 0.68 0.99 1.50 3.75 3.75 1.50 0.99 0.68 0.12
QUOTE PROGETTO	21.82 23.78 24.05 24.00 24.03 24.13 24.03 24.00 24.05 23.78 23.86

PROFILO PORCILANA_2
SEZIONE 29
PROGRESSIVA 560.00

A	RILEVATO	mq	30.0
C	FOSSI	mq	1.8
E	SCOTICO	mq	8.6
F	TERRE STABILIZZATE	mq	8.9
a	USURA	m	10.4
b	BINDER	m	10.4
c	BASE	m	10.4
d	STABILIZZATO	m	10.4
e	VEGETALE	m	7.7

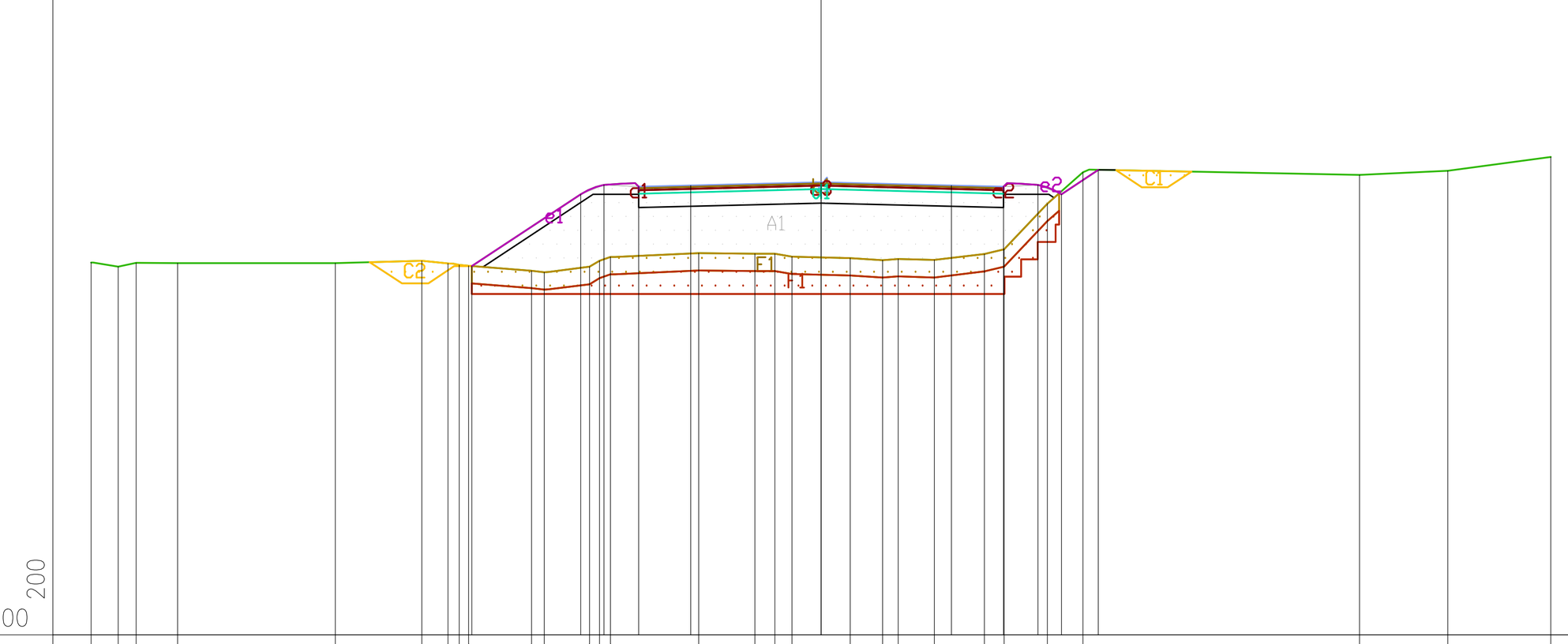

11.10 200

PROGRESSIVE TERRENO	-21.00 -20.22 -19.71 -18.51 -13.97 -11.49 -10.73 -10.41 -10.14 -8.33 -7.97 -6.66 -6.37 -6.06 -3.52 -1.90 -1.32 -0.84 0.84 1.77 2.22 3.26 4.70 5.27 6.52 7.54 15.49 18.04 21.00
PARZIALI TERRENO	0.78 0.51 1.20 4.54 2.48 0.76 0.32 0.27 1.81 0.36 1.31 0.29 0.31 2.54 1.62 0.58 0.48 1.68 0.93 0.45 1.04 1.44 0.57 1.25 1.02 7.95 2.55 2.96
QUOTE TERRENO	21.82 21.70 21.82 21.80 21.80 21.87 21.79 21.76 21.72 21.58 21.54 21.70 21.87 21.98 22.09 22.07 22.08 21.99 21.95 21.89 21.92 21.89 22.07 22.20 23.51 24.42 24.34 24.47 24.86
PROGRESSIVE PROGETTO	-10.05 -6.92 -6.24 -5.25 -3.75 0.00 3.75 5.25 6.24 6.92 7.98
PARZIALI PROGETTO	3.13 0.68 0.99 1.50 3.75 3.75 1.50 0.99 0.68 1.06
QUOTE PROGETTO	21.72 23.79 24.06 24.00 24.04 24.13 24.04 24.00 24.06 23.79 24.49

PROFILO PORCILANA_2
SEZIONE 30
PROGRESSIVA 580.00

A	RILEVATO	mq	42.5
C	FOSSI	mq	1.7
E	SCOTICO	mq	10.2
F	TERRE STABILIZZATE	mq	9.0
a	USURA	m	10.4
b	BINDER	m	10.4
c	BASE	m	10.4
d	STABILIZZATO	m	10.4
e	VEGETALE	m	10.2



9.49 200

PROGRESSIVE TERRENO	-21.00 -8.03 5.19 6.11 11.46 21.00
PARZIALI TERRENO	12.97 13.22 0.92 5.35 9.54
QUOTE TERRENO	21.58 21.35 21.74 21.69 21.81 21.83
PROGRESSIVE PROGETTO	-10.55 -6.92 -6.24 -5.25 -3.75 0.00 3.75 5.25 6.24 6.92 9.97
PARZIALI PROGETTO	3.63 0.68 0.99 1.50 3.75 3.75 1.50 0.99 0.68 3.05
QUOTE PROGETTO	21.39 23.79 24.06 24.01 24.05 24.14 24.05 24.01 24.06 23.79 21.78

PROFILO PORCILANA_2
SEZIONE 31
PROGRESSIVA 600.00

A	RILEVATO	mq	43.3
C	FOSSI	mq	1.9
E	SCOTICO	mq	10.2
F	TERRE STABILIZZATE	mq	6.8
a	USURA	m	10.4
b	BINDER	m	10.4
c	BASE	m	10.4
d	STABILIZZATO	m	10.4
e	VEGETALE	m	10.2

9.46 200

PROGRESSIVE TERRENO	-21.00 -13.18 -10.70 -6.87 -0.60 12.71 18.88 21.00
PARZIALI TERRENO	7.82 2.48 3.83 6.27 13.31 6.17 2.12
QUOTE TERRENO	21.58 21.64 21.46 21.36 21.47 21.76 21.78 21.77
PROGRESSIVE PROGETTO	-10.47 -6.92 -6.24 -5.25 -3.75 0.00 3.75 5.25 6.24 6.92 10.09
PARZIALI PROGETTO	3.55 0.68 0.99 1.50 3.75 3.75 1.50 0.99 0.68 3.17
QUOTE PROGETTO	21.46 23.80 24.07 24.02 24.05 24.15 24.05 24.02 24.07 23.80 21.70

PROFILO PORCILANA_2
SEZIONE 32
PROGRESSIVA 620.00

A	RILEVATO	mq	44.2
C	FOSSI	mq	1.8
E	SCOTICO	mq	10.2
F	TERRE STABILIZZATE	mq	6.2
a	USURA	m	10.4
b	BINDER	m	10.4
c	BASE	m	10.4
d	STABILIZZATO	m	10.4
e	VEGETALE	m	10.2

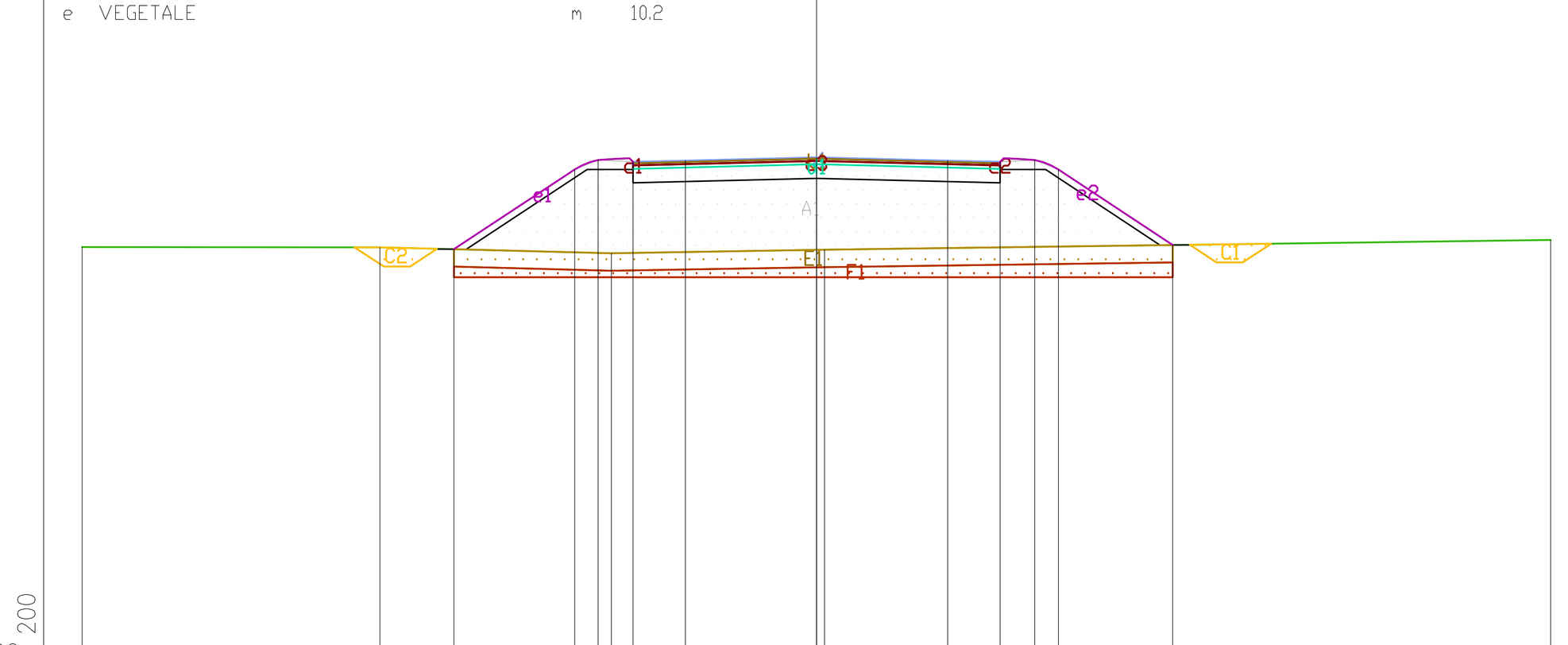

9.49 200

PROGRESSIVE TERRENO	-21.00 -12.49 -5.87 0.23 21.00
PARZIALI TERRENO	8.51 6.62 6.10 20.77
QUOTE TERRENO	21.59 21.58 21.41 21.51 21.79
PROGRESSIVE PROGETTO	-10.37 -6.92 -6.24 -5.25 -3.75 0.00 3.75 5.25 6.24 6.92 10.19
PARZIALI PROGETTO	3.45 0.68 0.99 1.50 3.75 3.75 1.50 0.99 0.68 3.27
QUOTE PROGETTO	21.52 23.80 24.07 24.02 24.06 24.15 24.06 24.02 24.07 23.80 21.64

PROFILO PORCILANA_2
SEZIONE 33
PROGRESSIVA 640.00

A	RILEVATO	mq	43.9
C	FOSSI	mq	1.6
E	SCOTICO	mq	10.2
F	TERRE STABILIZZATE	mq	8.6
a	USURA	m	10.4
b	BINDER	m	10.4
c	BASE	m	10.5
d	STABILIZZATO	m	10.4
e	VEGETALE	m	10.1

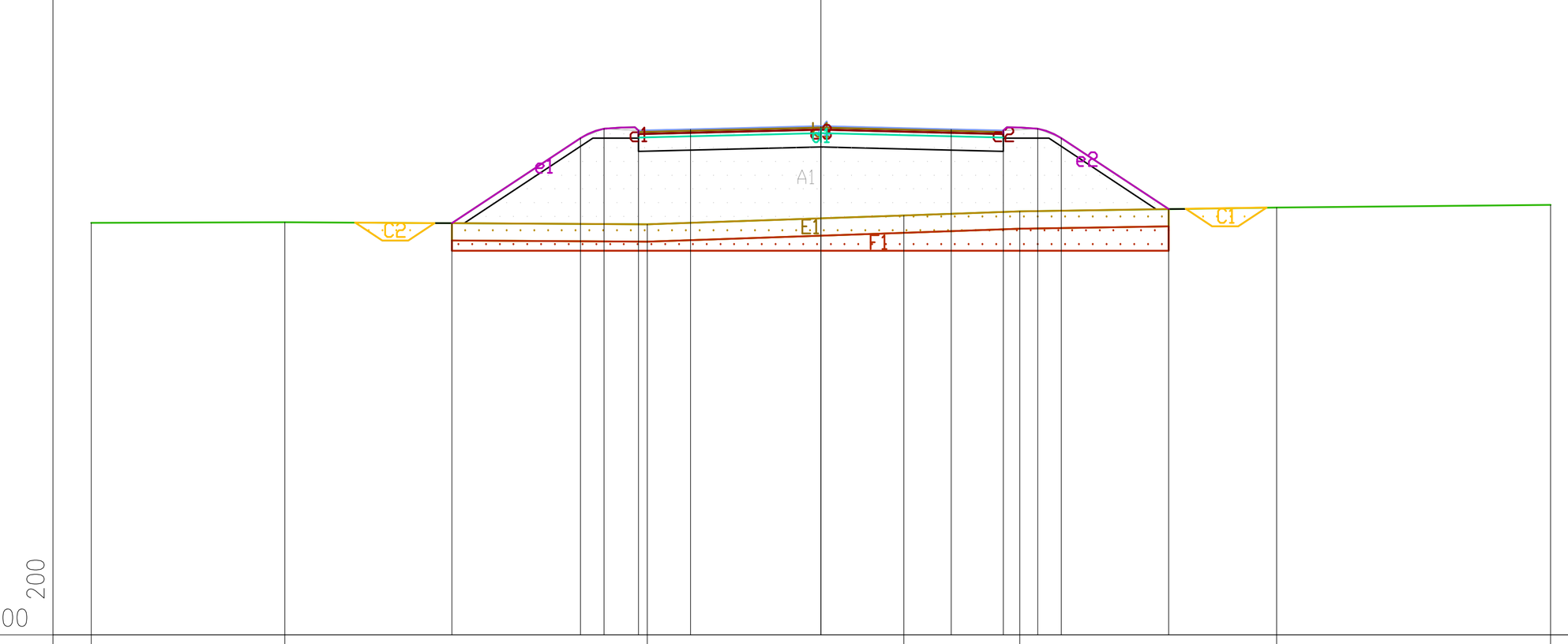

9.51 200

PROGRESSIVE TERRENO	-21.00 -15.42 -5.00 2.38 5.72 13.11 21.00
PARZIALI TERRENO	5.58 10.42 7.38 3.34 7.39 7.89
QUOTE TERRENO	21.37 21.39 21.34 21.58 21.71 21.82 21.89
PROGRESSIVE PROGETTO	-10.62 -6.92 -6.24 -5.25 -3.75 0.00 3.75 5.25 6.24 6.92 10.01
PARZIALI PROGETTO	3.70 0.68 0.99 1.50 3.75 3.75 1.50 0.99 0.68 3.09
QUOTE PROGETTO	21.37 23.81 24.08 24.03 24.07 24.16 24.07 24.03 24.08 23.81 21.77

PROFILO PORCILANA_2
SEZIONE 34
PROGRESSIVA 660.00

A	RILEVATO	mq	43.1
C	FOSSI	mq	1.8
E	SCOTICO	mq	10.3
F	TERRE STABILIZZATE	mq	4.9
a	USURA	m	10.4
b	BINDER	m	10.4
c	BASE	m	10.5
d	STABILIZZATO	m	10.4
e	VEGETALE	m	9.7

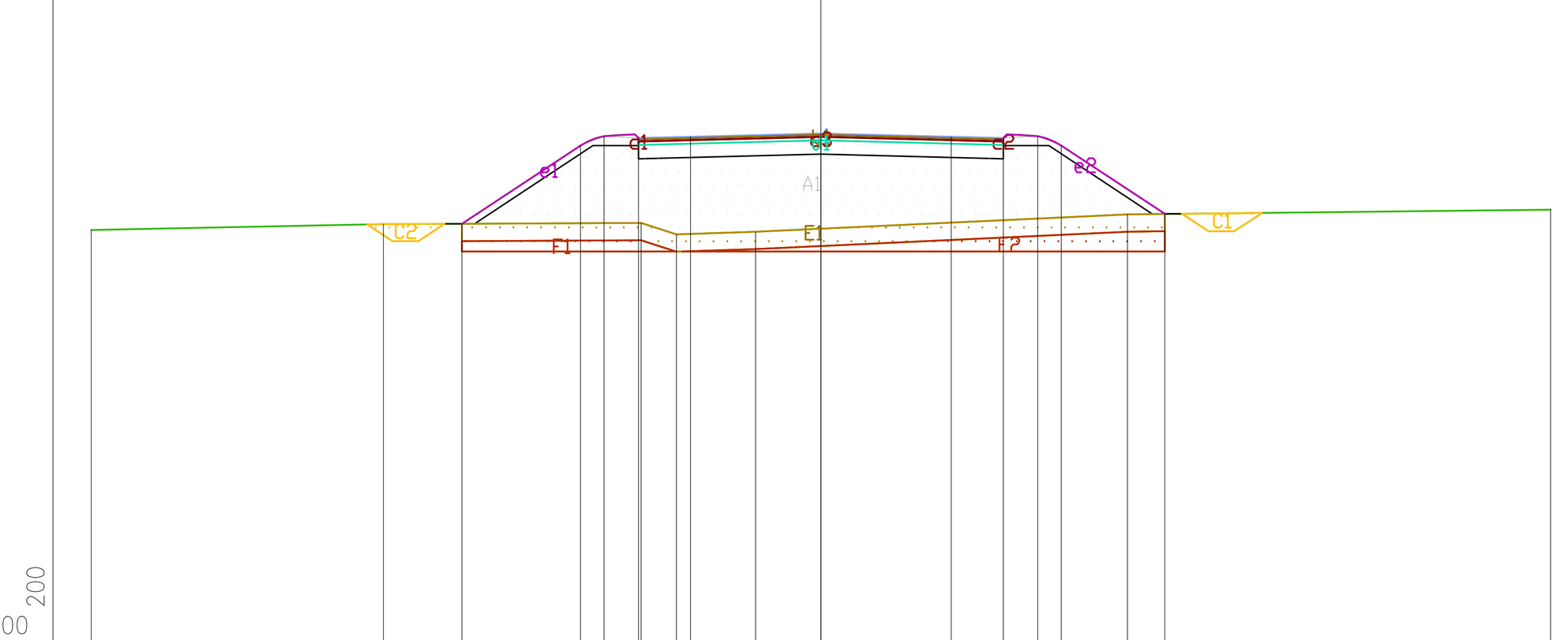

9.51 200

PROGRESSIVE TERRENO	-21.00 -12.59 -5.18 -4.15 -1.88 8.82 21.00
PARZIALI TERRENO	8.41 7.41 1.03 2.27 10.70 12.18
QUOTE TERRENO	21.39 21.55 21.59 21.26 21.33 21.84 21.97
PROGRESSIVE PROGETTO	-10.33 -6.92 -6.24 -5.25 -3.75 0.00 3.75 5.25 6.24 6.92 9.90
PARZIALI PROGETTO	3.41 0.68 0.99 1.50 3.75 3.75 1.50 0.99 0.68 2.98
QUOTE PROGETTO	21.56 23.82 24.09 24.03 24.07 24.17 24.07 24.03 24.09 23.82 21.85

PROFILO PORCILANA_2
SEZIONE 35
PROGRESSIVA 680.00

A	RILEVATO	mq	43.5
C	FOSSI	mq	1.6
E	SCOTICO	mq	10.3
F	TERRE STABILIZZATE	mq	9.0
a	USURA	m	10.4
b	BINDER	m	10.4
c	BASE	m	10.5
d	STABILIZZATO	m	10.4
e	VEGETALE	m	10.1

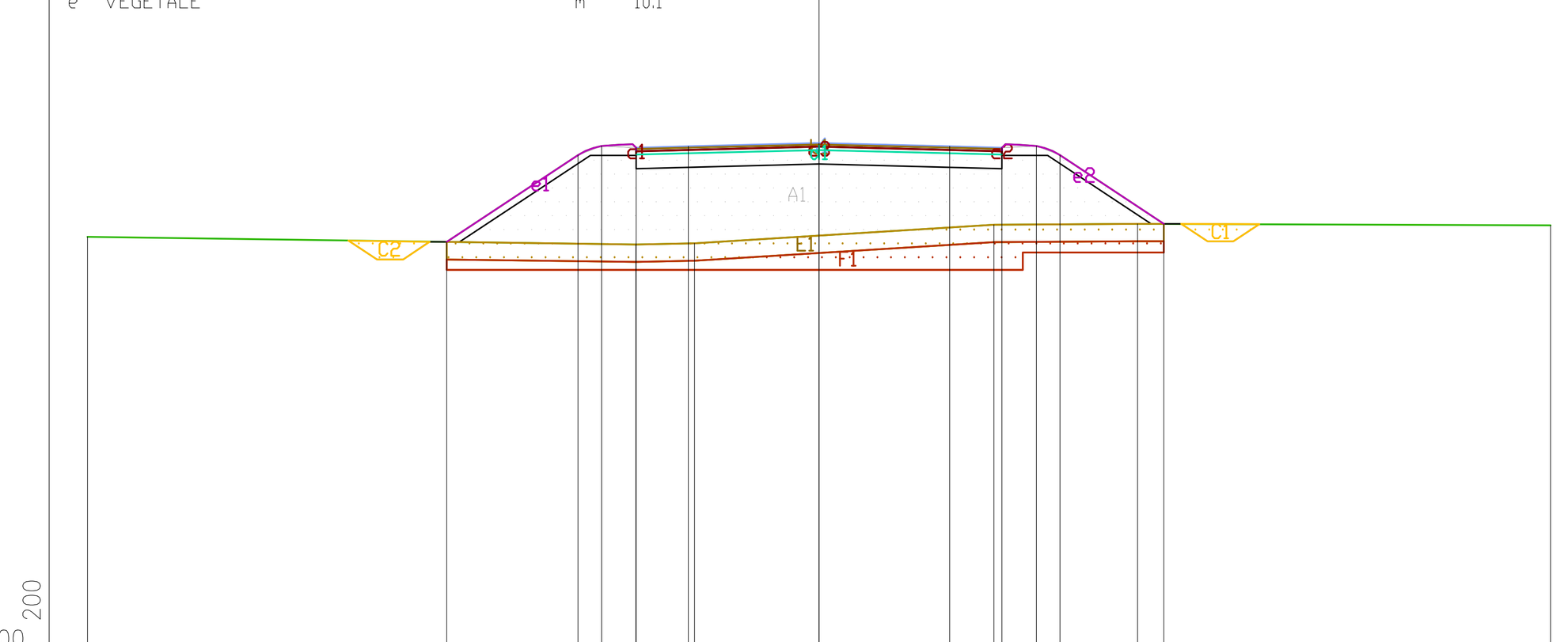

9.45 200

PROGRESSIVE TERRENO	-21.00 -5.26 -3.57 5.02 9.14 21.00
PARZIALI TERRENO	15.74 1.69 8.59 4.12 11.86
QUOTE TERRENO	21.48 21.26 21.30 21.83 21.86 21.82
PROGRESSIVE PROGETTO	-10.69 -6.92 -6.24 -5.25 -3.75 0.00 3.75 5.25 6.24 6.92 9.90
PARZIALI PROGETTO	3.77 0.68 0.99 1.50 3.75 3.75 1.50 0.99 0.68 2.98
QUOTE PROGETTO	21.33 23.82 24.09 24.04 24.08 24.17 24.08 24.04 24.09 23.82 21.86

PROFILO PORCILANA_2
SEZIONE 36
PROGRESSIVA 700.00

A	RILEVATO	mq	46.0
C	FOSSI	mq	1.8
E	SCOTICO	mq	10.1
F	TERRE STABILIZZATE	mq	2.1
a	USURA	m	10.4
b	BINDER	m	10.4
c	BASE	m	10.5
d	STABILIZZATO	m	10.4
e	VEGETALE	m	9.8

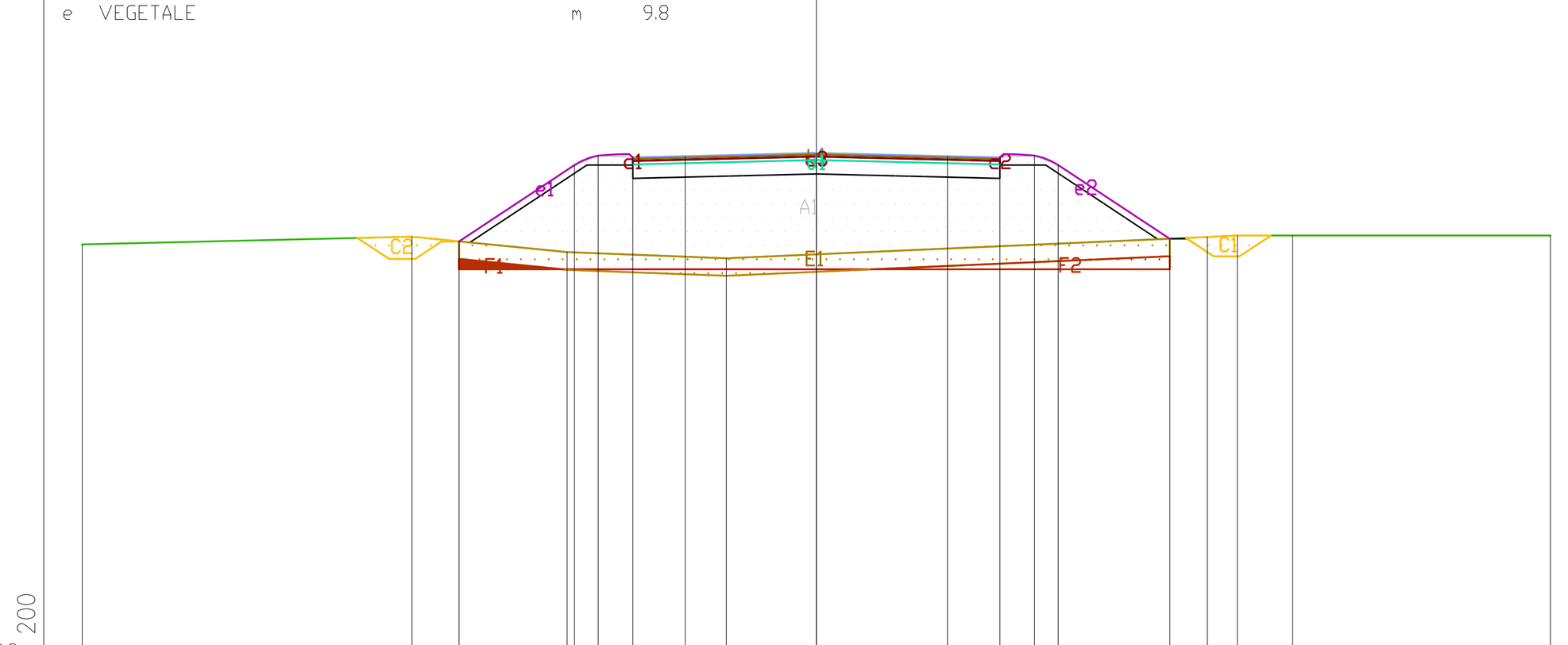

9.39 200

PROGRESSIVE TERRENO	-21.00 -11.57 -7.13 -2.57 11.19 12.04 13.62 21.00
PARZIALI TERRENO	9.43 4.44 4.56 13.76 0.85 1.58 7.38
QUOTE TERRENO	21.56 21.78 21.34 21.17 21.77 21.81 21.82 21.81
PROGRESSIVE PROGETTO	-10.22 -6.92 -6.24 -5.25 -3.75 0.00 3.75 5.25 6.24 6.92 10.11
PARZIALI PROGETTO	3.30 0.68 0.99 1.50 3.75 3.75 1.50 0.99 0.68 3.19
QUOTE PROGETTO	21.65 23.83 24.10 24.05 24.09 24.18 24.09 24.05 24.10 23.83 21.72

COMMITTENTE:
RFI RETE FERROVIARIA ITALIANA
GRUPPO FERROVIE DELLO STATO ITALIANE

ALTA SORVEGLIANZA:
ITALFERR
GRUPPO FERROVIE DELLO STATO ITALIANE

GENERAL CONTRACTOR:
Consorzio IricAV Due

INFRASTRUTTURE FERROVIARIE STRATEGICHE DEFINITE DALLA LEGGE OBIETTIVO N. 443/01

PROGETTO DEFINITIVO

LINEA AV/AC VERONA - PADOVA
SUB TRATTA VERONA - VICENZA
1° SUB LOTTO VERONA - MONTEBELLO VICENTINO

DISEGNO
INTERFERENZE VIARIE - IN35 - DEVIAZIONI STRADALE SS PORCILANA DAL km 16+440 AL km 17+925
SEZIONI TRASVERSALI TAV 3

GENERAL CONTRACTOR		ITALFERR S.p.A.	
ATI bonifica IL PROGETTISTA INTEGRATORE Franco Persio Bocchetto iscritto all'Ordine degli Ingegneri della Provincia di Roma al n° 8664 - Sez. A settore Civile e Ambientale Data:	CONSORZIO IRICAV DUE Il Direttore Data:	Data:	SCALA : 1:200

COMMESSA	LOTTO	FASE	ENTE	TIPO DOC.	OPERA/DISCIPLINA	PROGR.	REV.
IN0D	00	D	I2	W9	IN3500	003	A

ATI bonifica	VISTO ATI BONIFICA	
	Firma	Data
	Ing.F.P.Bocchetto	

Progettazione:

Rev.	Descrizione	Redatto	Data	Verificato	Data	Approvato	Data	Autorizzato
A	EMISSIONE	P.Sapio	10/04/15	L.Lacopo	13/04/15	P.Polidori	13/04/15	Alberto Checchi iscritto all'Ordine degli Ingegneri della Provincia di Roma al n° 12414 - Sez. A settore Civile e Ambientale
								Data: MAGGIO 2015

File: IN0D00DI2W9IN3500003A_01AAA.DWG	CUP: J41E91000000009	n. Elab.:
	CIG: 3320049F17	