SEZIONE N. : 1

SCAVI E BONIFICHE	
STERRO	0.782 mq
SCOTICO	6.391 m
RILEVATI	
TERRENO VEGETALE	1.737 m
SOVRASTRUTTURA STRADALE	
CASSONETTO	5.000 m

SEZIONE N. : 1
QT. PROGETTO : 42.293
DIST.PROG. : 0.000
DIST.SUCC. : 25.000

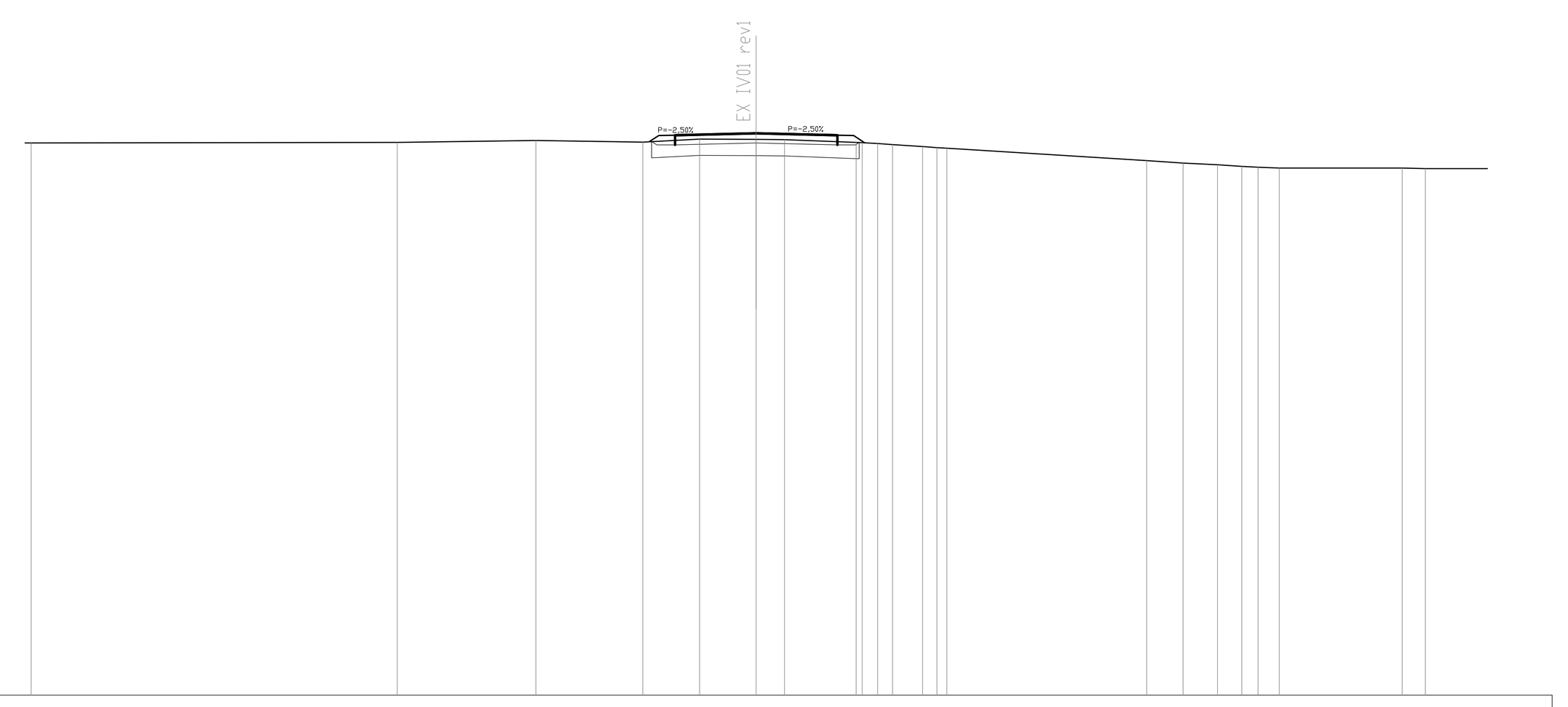

SCALA 1:200

QT.RIF. 25.000

QUOTE TERRENO	41.99 42.01 42.06 42.02 42.11 42.10 42.10 42.01 41.97 41.94 41.88 41.85 41.83 41.45 41.37 41.32 41.27 41.25 41.22 41.22 41.20
DIST.PARZIALI TERRENO	11.26 4.26 3.29 1.75 1.74 0.87 2.20 0.47 0.46 0.93 0.45 6.15 1.12 1.06 0.74 0.50 0.65 3.78 0.71 4.26
QUOTE PROGETTO	42.03 41.93 41.93 41.99 41.93 41.93 42.01
DIST.PARZIALI PROGETTO	0.56 2.50 2.50 0.56
STRATO DI USURA	42.23 42.29 42.23

SEZIONE N. : 2

SCAVI E BONIFICHE	
STERRO	1.123 mq
SCOTICO	6.882 m
RILEVATI	
RILEVATO	0.552 mq
TERRENO VEGETALE	1.806 m
SOVRASTRUTTURA STRADALE	
CASSONETTO	5.000 m

SEZIONE N. : 2
QT. PROGETTO : 42.430
DIST.PROG. : 25.000
DIST.PREC. : 25.000
DIST.SUCC. : 25.000

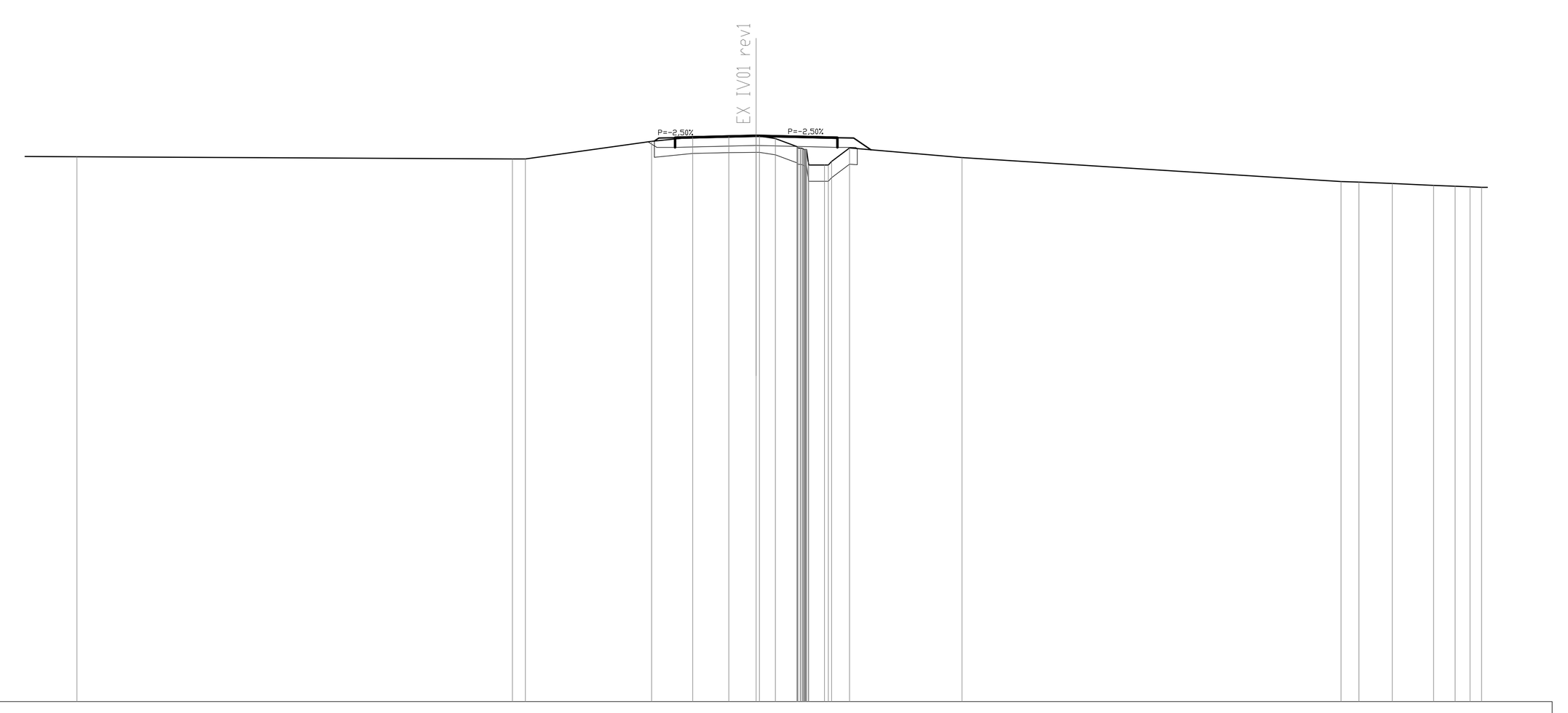

SCALA 1:200

QT.RIF. 25.000

QUOTE TERRENO	41.78 41.72 41.72 42.26 42.38 42.41 42.34 42.10 41.53 42.06 41.75 41.02 41.00 40.95 40.90 40.87 40.85
DIST.PARZIALI TERRENO	13.40 0.40 3.88 1.27 1.11 0.84 0.49 0.66 0.48 0.55 3.46 11.66 0.56 1.02 1.28 0.67 0.45 0.35
QUOTE PROGETTO	42.24 42.07 42.07 42.13 42.07 42.07 42.03
DIST.PARZIALI PROGETTO	0.56 2.50 2.50 0.56
STRATO DI USURA	42.37 42.43 42.37

SEZIONE N. : 3

SCAVI E BONIFICHE	
STERRO	0.628 mq
SCOTICO	1.909 m
SCOTICO TRINCEA	5.160 m
RILEVATI	
RILEVATO	0.067 mq
TERRENO VEGETALE	1.823 m
SOVRASTRUTTURA STRADALE	
CASSONETTO	5.000 m

SEZIONE N. : 3
QT. PROGETTO : 42.087
DIST.PROG. : 50.000
DIST.PREC. : 25.000
DIST.SUCC. : 25.000

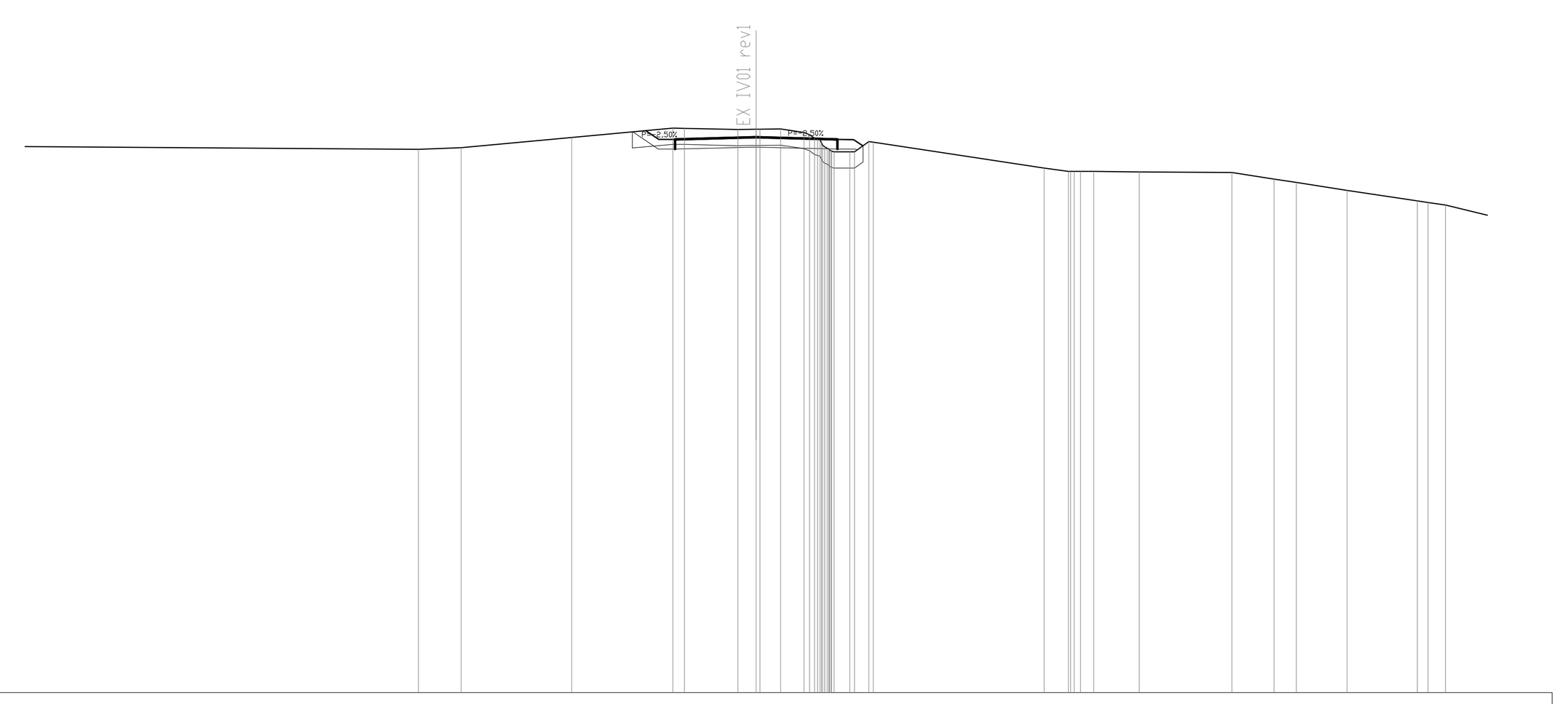

SCALA 1:200

QT.RIF. 25.000

QUOTE TERRENO	41.71 41.77 42.08 42.37 42.36 42.32 42.33 42.34 42.23 42.00 41.64 41.96 41.94 41.14 41.04 41.03 41.02 41.00 40.80 40.70 40.45 40.13 40.00
DIST.PARZIALI TERRENO	20.30 1.32 3.40 3.11 0.36 1.64 0.56 0.64 0.72 0.48 0.44 5.26 0.74 0.41 1.40 2.85 1.30 0.69 1.56 2.16 0.33 0.54 1.81
QUOTE PROGETTO	42.25 41.72 41.72 41.79 41.72 41.72 41.69
DIST.PARZIALI PROGETTO	0.79 0.51 2.50 2.50 0.56
STRATO DI USURA	42.02 42.09 42.02

SEZIONE N. : 4

SCAVI E BONIFICHE	
STERRO	2.464 mq
SCOTICO	3.577 m
SCOTICO TRINCEA	6.086 m
RILEVATI	
RILEVATO	0.174 mq
TERRENO VEGETALE	4.584 m
SOVRASTRUTTURA STRADALE	
CASSONETTO	5.000 m

SEZIONE N. : 4
QT. PROGETTO : 40.501
DIST.PROG. : 75.000
DIST.PREC. : 25.000
DIST.SUCC. : 11.728

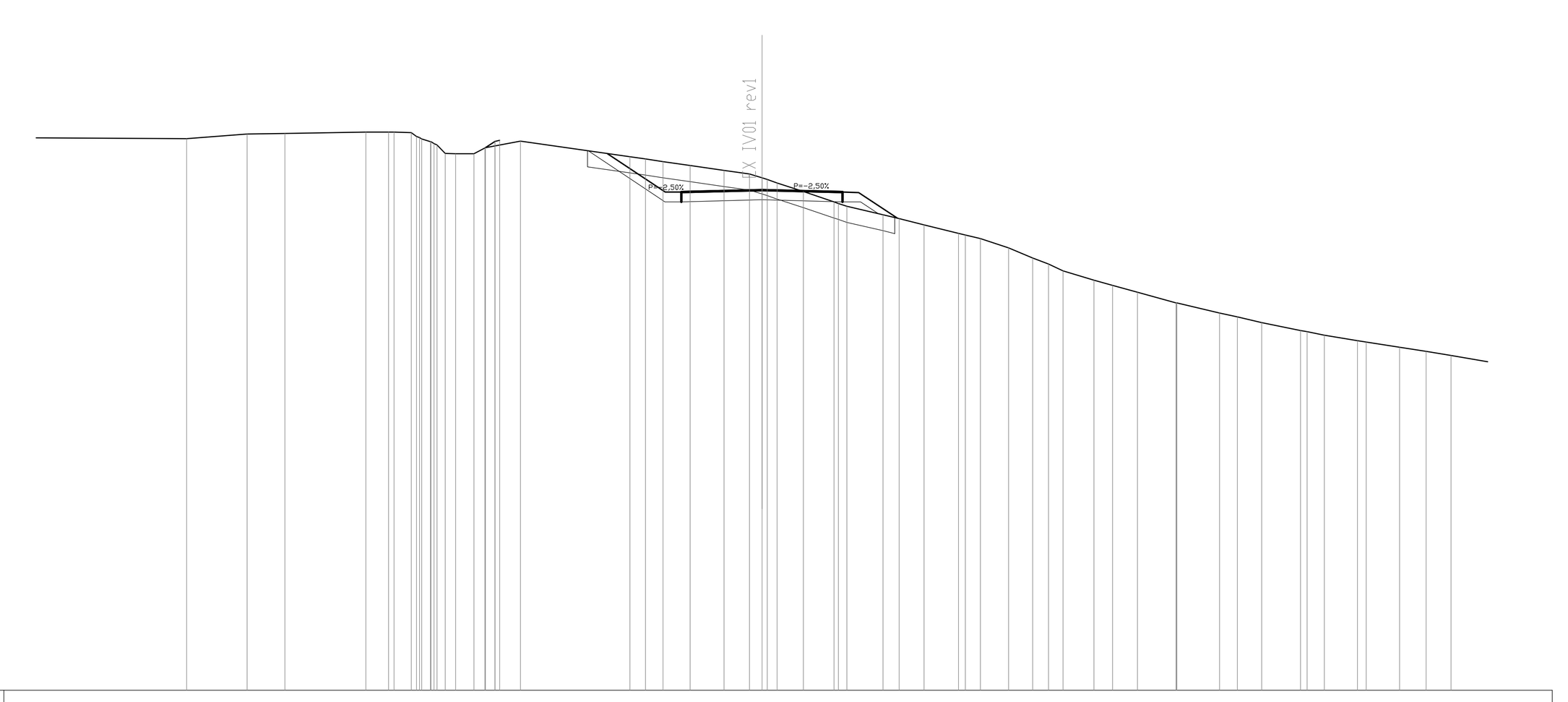

SCALA 1:200

QT.RIF. 25.000

QUOTE TERRENO	42.10 42.24 42.26 42.30 42.30 42.28 42.00 41.63 41.63 42.01 42.04 42.02 41.53 41.42 41.38 41.26 41.11 41.00 40.83 40.72 40.46 40.14 40.00 39.74 39.62 39.42 39.16 39.00 38.71 38.40 38.21 38.00 37.71 37.55 37.33 37.01 37.00 36.69 36.57 36.40 36.15 36.00 35.84 35.79 35.63 35.50 35.37
DIST.PARZIALI TERRENO	1.88 1.17 2.51 0.70 0.53 0.32 0.57 0.35 0.64 3.40 0.48 0.54 0.84 1.05 0.79 0.38 0.81 0.95 1.12 0.50 0.77 1.08 0.47 0.87 0.75 0.49 0.45 0.96 0.58 0.78 1.20 1.32 0.55 0.76 1.20 0.53 1.03 1.04 0.82 0.77 1.30
QUOTE PROGETTO	41.71 40.14 40.14 40.20 40.14 40.14 39.77
DIST.PARZIALI PROGETTO	2.36 0.51 2.50 2.50 0.56 0.55
STRATO DI USURA	40.44 40.50 40.44

SEZIONE N. : 5

SCAVI E BONIFICHE	
SCOTICO	10.996 m
RILEVATI	
RILEVATO	8.766 mq
TERRENO VEGETALE	7.488 m
SOVRASTRUTTURA STRADALE	
CASSONETTO	5.000 m

SEZIONE N. : 5
QT. PROGETTO : 39.359
DIST.PROG. : 86.728
DIST.PREC. : 11.728
DIST.SUCC. : 13.272

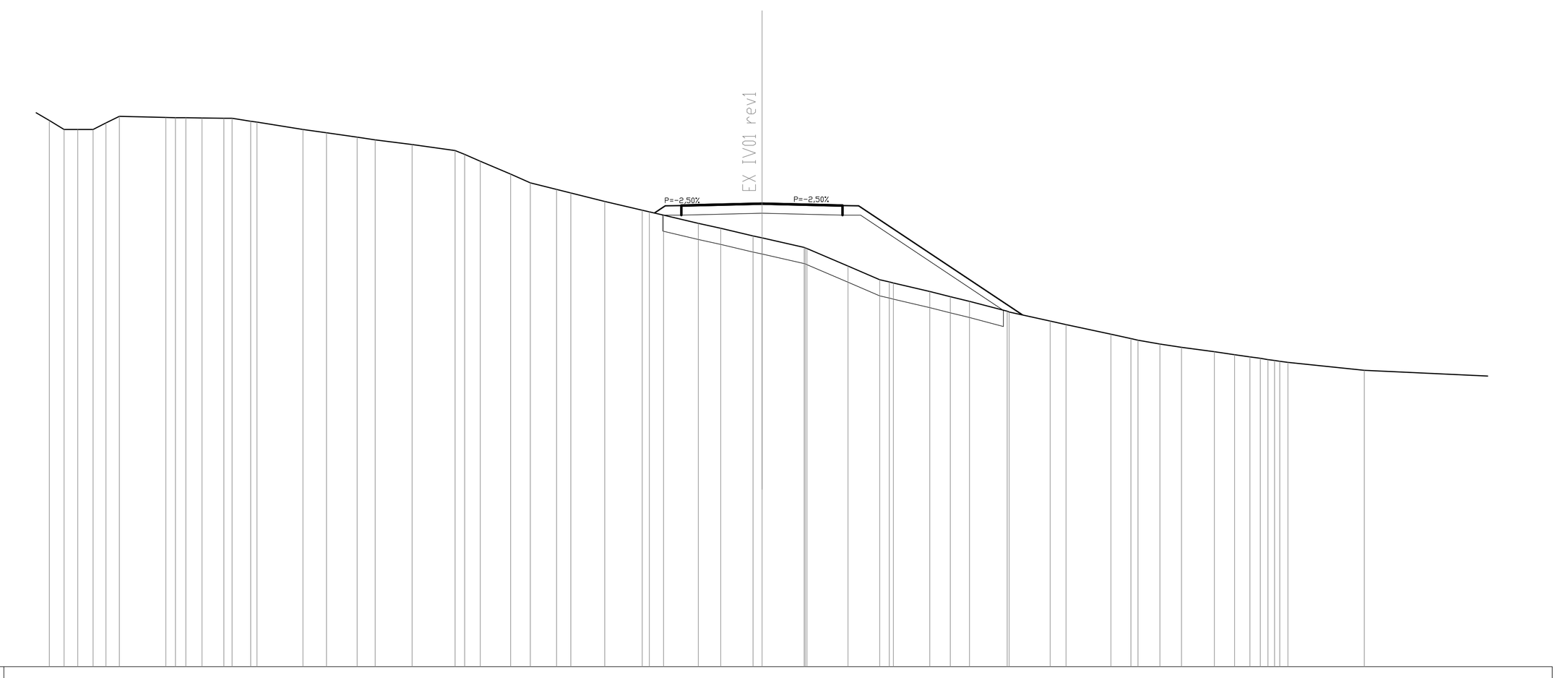

SCALA 1:200

QT.RIF. 25.000

QUOTE TERRENO	41.93 41.65 41.65 42.07 42.03 42.02 42.01 42.00 41.91 41.88 41.66 41.56 41.41 41.34 41.19 41.00 40.67 40.27 40.00 39.88 39.69 39.42 39.15 39.00 38.75 38.59 38.35 38.29 38.00 37.97 37.42 37.00 36.90 36.63 36.47 36.33 36.02 36.00 35.71 35.61 35.31 35.17 35.13 35.00 34.91 34.77 34.67 34.61 34.52 34.44 34.19
DIST.PARZIALI TERRENO	0.60 0.46 0.42 0.48 0.40 0.41 1.44 0.32 0.50 0.68 0.57 1.43 0.72 0.95 0.56 1.14 1.33 0.48 0.94 0.61 0.81 0.45 1.05 1.17 0.44 1.08 0.70 1.00 1.31 1.28 0.98 1.13 0.64 0.60 1.16 1.27 0.49 1.39 0.62 0.67 0.68 1.01 0.63 0.47 0.32 2.36 4.03
QUOTE PROGETTO	39.01 39.00 39.00 39.06 39.00 39.00 36.05
DIST.PARZIALI PROGETTO	0.56 2.50 2.50 0.56 4.43
STRATO DI USURA	39.30 39.36 39.30

SEZIONE N. : 6

SCAVI E BONIFICHE	
SCOTICO	13.451 m
GRADONATURA	0.025 mq
RILEVATI	
RILEVATO	24.253 mq
TERRENO VEGETALE	10.545 m
SOVRASTRUTTURA STRADALE	
CASSONETTO	5.000 m

SEZIONE N. : 6
QT. PROGETTO : 38.032
DIST.PROG. : 100.000
DIST.PREC. : 13.272
DIST.SUCC. : 24.228

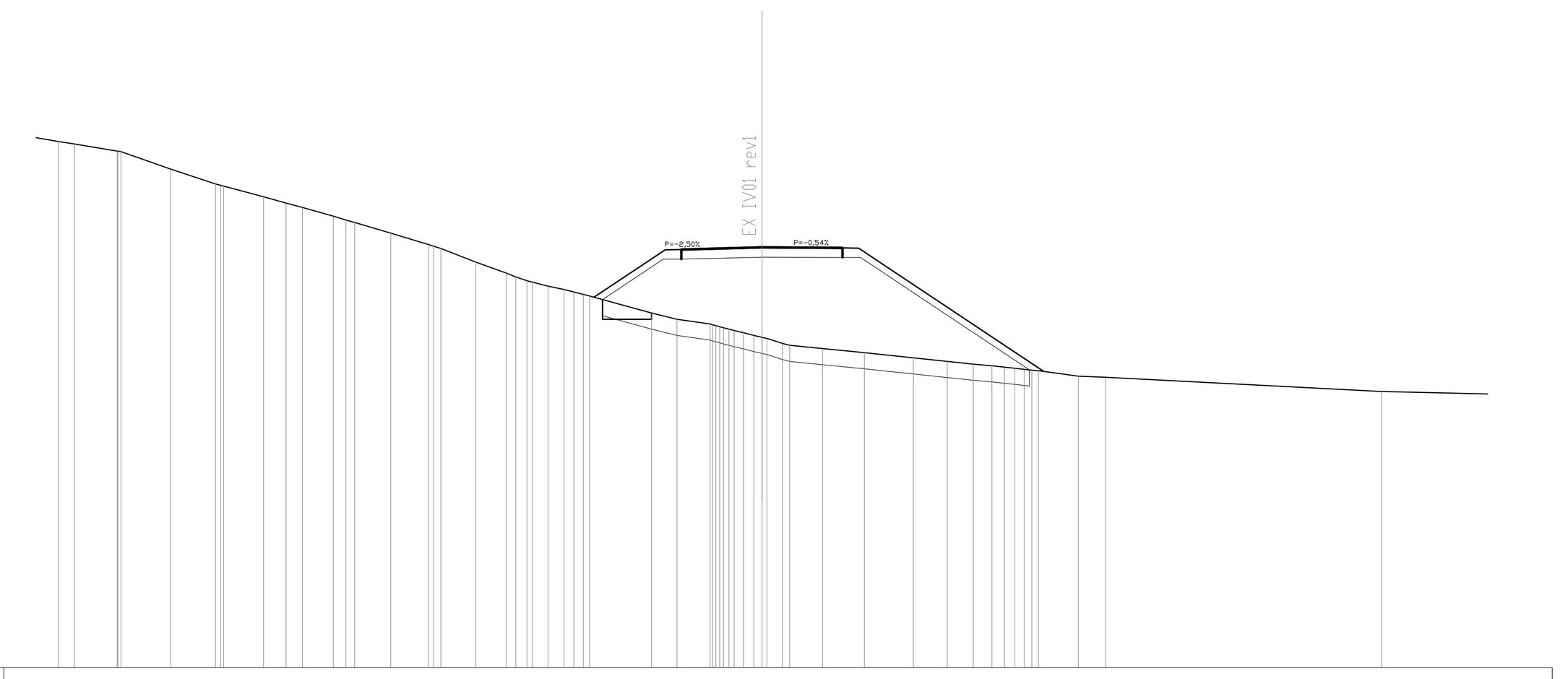

SCALA 1:200

QT.RIF. 25.000

QUOTE TERRENO	41.32 41.24 41.02 41.00 40.46 40.00 39.93 39.60 39.40 39.27 39.00 38.80 38.47 38.12 38.00 37.58 37.23 37.00 36.83 36.73 36.58 36.53 36.00 35.81 35.66 35.50 35.39 35.25 35.06 35.00 34.90 34.77 34.61 34.49 34.42 34.36 34.28 34.23 34.21 34.04 34.00 33.56
DIST.PARZIALI TERRENO	0.50 1.32 1.55 1.38 1.24 0.70 0.51 0.96 0.39 1.12 1.18 1.09 0.94 0.35 0.49 0.49 1.92 0.79 1.02 0.32 0.48 1.02 1.30 1.52 1.06 0.80 0.58 0.39 0.32 1.24 0.85 8.55
QUOTE PROGETTO	36.42 37.67 37.67 37.73 37.72 37.72 34.24
DIST.PARZIALI PROGETTO	1.88 0.56 2.50 2.50 0.56 5.23
STRATO DI USURA	37.97 38.03 38.02

SEZIONE N. : 7

SCAVI E BONIFICHE	
SCOTICO	11.320 m
RILEVATI	
RILEVATO	15.623 mq
TERRENO VEGETALE	8.511 m
SOVRASTRUTTURA STRADALE	
CASSONETTO	5.000 m

SEZIONE N. : 7
QT. PROGETTO : 35.613
DIST.PROG. : 124.228
DIST.PREC. : 24.228
DIST.SUCC. : 25.772

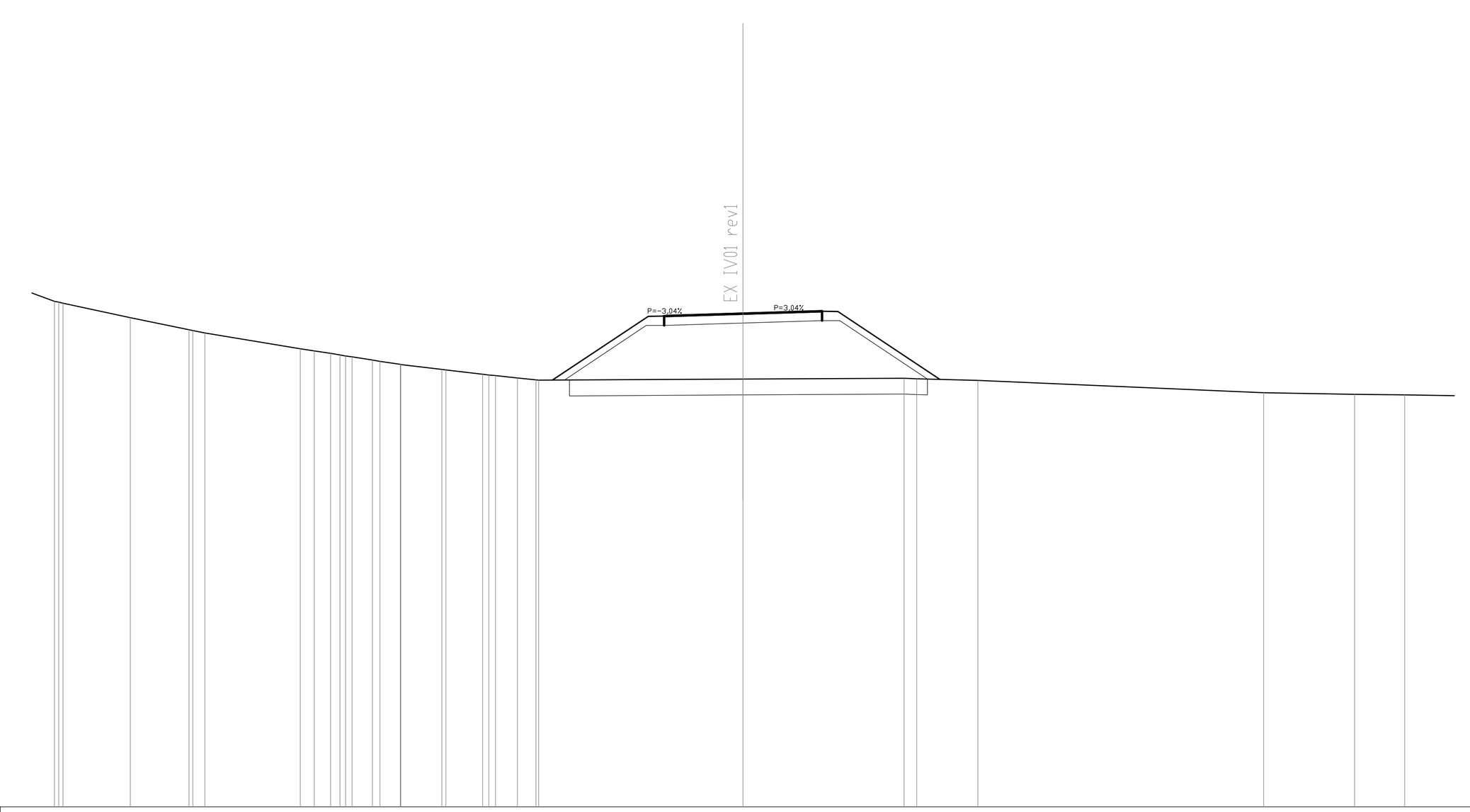

SCALA 1:200

QT.RIF. 20.000

QUOTE TERRENO	36.00 35.94 35.48 35.10 35.00 34.50 34.43 34.35 34.27 34.25 34.10 34.00 34.00 33.84 33.83 33.69 33.65 33.57 33.51 33.50 33.54 33.56 33.55 33.50 33.11 33.06 33.04
DIST.PARZIALI TERRENO	2.13 1.86 0.38 3.02 0.45 0.51 0.65 0.65 1.30 1.17 0.69 0.59 6.46 5.10 0.40 1.93 9.04 2.88 1.58 2.12
QUOTE PROGETTO	33.51 35.24 35.24 35.31 35.39 35.39 33.54
DIST.PARZIALI PROGETTO	2.59 0.56 2.50 2.50 0.56 2.77
STRATO DI USURA	35.54 35.61 35.69

SEZIONE N. : 8

SCAVI E BONIFICHE	
SCOTICO	9.747 m
RILEVATI	
RILEVATO	9.394 mq
TERRENO VEGETALE	6.381 m
SOVRASTRUTTURA STRADALE	
CASSONETTO	5.000 m

SEZIONE N. : 8
QT. PROGETTO : 33.660
DIST.PROG. : 150.000
DIST.PREC. : 25.772
DIST.SUCC. : 25.000

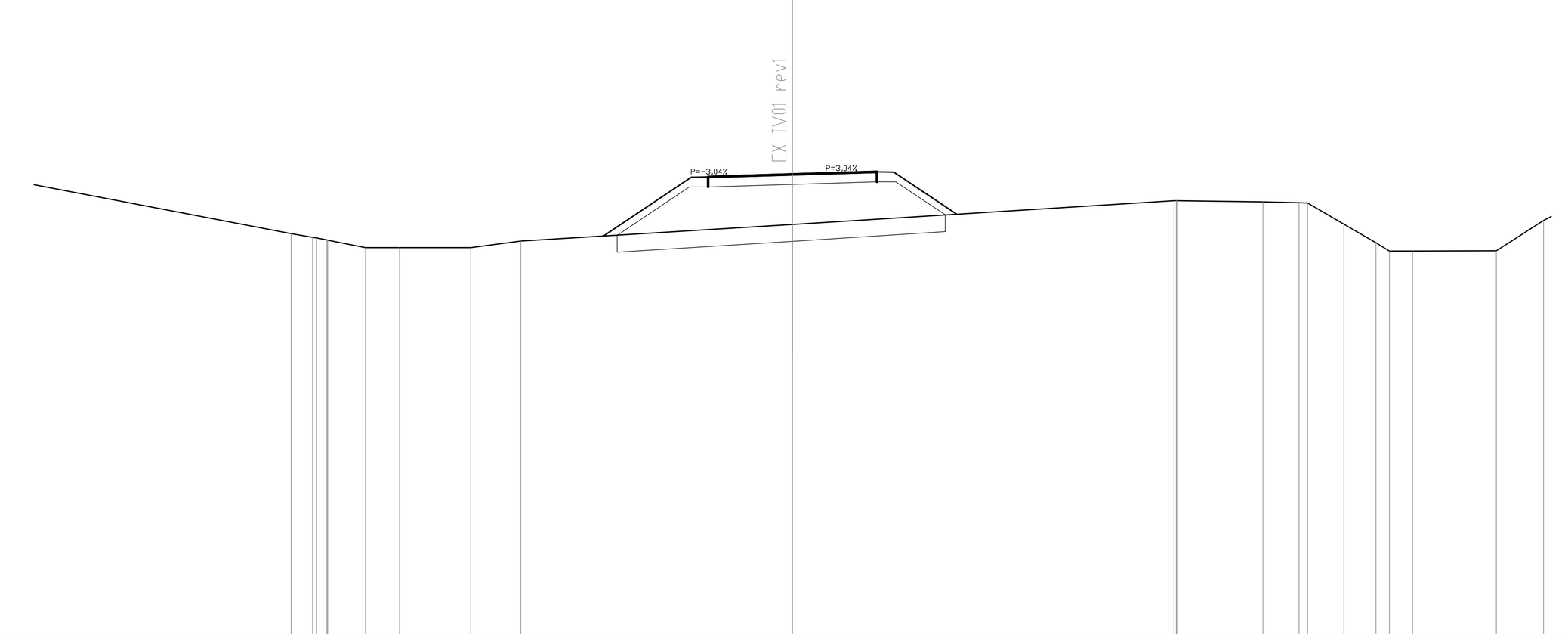

SCALA 1:200

QT.RIF. 20.000

QUOTE TERRENO	31.91 31.79 31.71 31.49 31.49 31.49 31.68 32.18 32.88 32.88 32.85 32.82 32.81 32.18 31.63 31.39 31.39 31.39 32.30
DIST.PARZIALI TERRENO	8.52 0.64 1.12 1.00 2.12 1.48 8.06 11.31 2.53 1.07 1.08 0.95 0.40 0.69 2.48 1.40
QUOTE PROGETTO	31.86 33.28 33.28 33.36 33.44 33.44 32.46
DIST.PARZIALI PROGETTO	2.14 0.56 2.50 2.50 0.56 1.47
STRATO DI USURA	33.58 33.66 33.74

SEZIONE N. : 9

SCAVI E BONIFICHE	
SCOTICO TRINCEA	7.202 m
RILEVATI	
TERRENO VEGETALE	1.337 m
SOVRASTRUTTURA STRADALE	
CASSONETTO	5.000 m

SEZIONE N. : 9
QT. PROGETTO : 32.794
DIST.PROG. : 175.000
DIST.PREC. : 25.000
DIST.SUCC. : 24.050

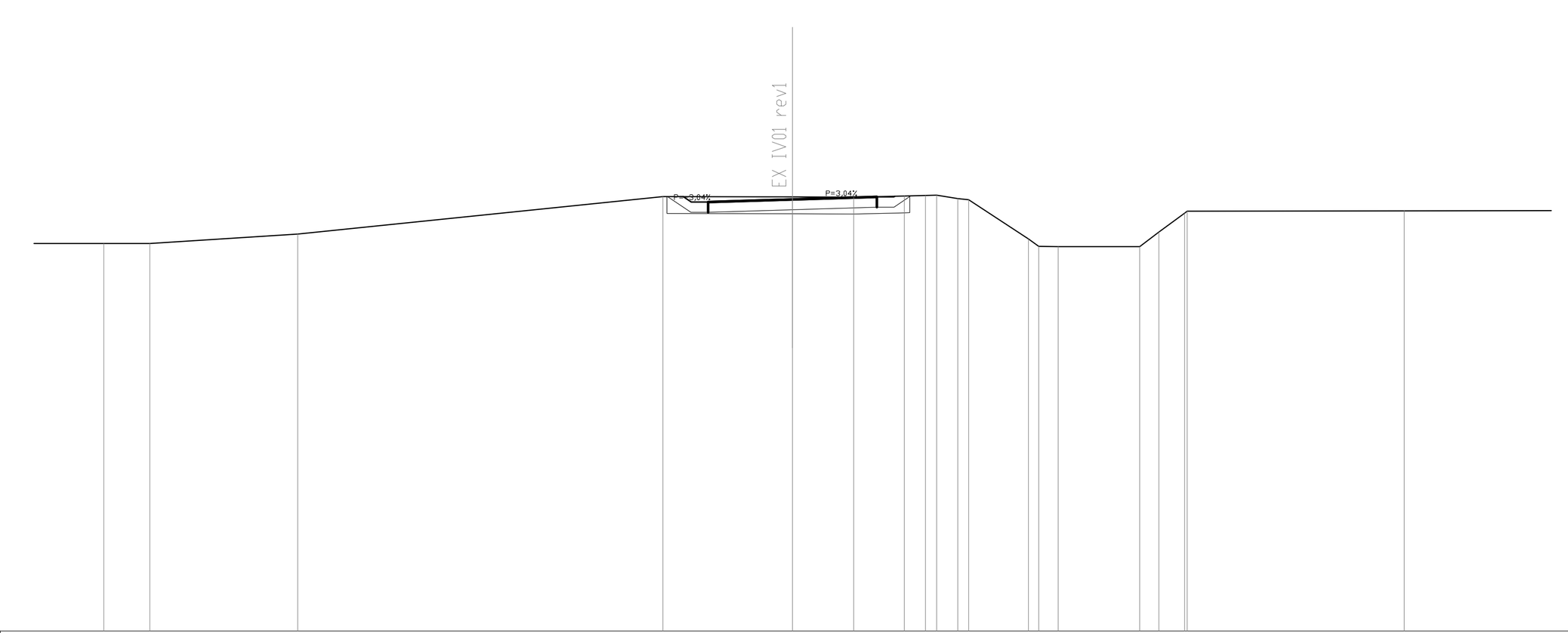

SCALA 1:200

QT.RIF. 20.000

QUOTE TERRENO	31.49 31.49 31.77 32.88 32.87 32.86 32.90 32.92 32.82 32.79 31.63 31.40 31.40 31.83 32.39 32.45 32.46
DIST.PARZIALI TERRENO	2.47 1.36 4.39 10.83 3.84 1.81 1.50 0.63 0.33 0.63 0.32 1.77 0.57 2.42 0.56 0.76 6.44
QUOTE PROGETTO	32.88 32.42 32.42 32.49 32.57 32.57 32.91
DIST.PARZIALI PROGETTO	0.70 0.51 2.50 2.50 0.51 0.50
STRATO DI USURA	32.72 32.79 32.87

COMMITTENTE: RFI RETE FERROVIARIA ITALIANA – GRUPPO FERROVIE DELLO STATO ITALIANE

ALTA SORVEGLIANZA: ITALFERR – GRUPPO FERROVIE DELLO STATO ITALIANE

GENERAL CONTRACTOR: Consorzio IricAV Due

INFRASTRUTTURE FERROVIARIE STRATEGICHE DEFINITE DALLA LEGGE OBIETTIVO N. 443/01

PROGETTO DEFINITIVO

LINEA AV/AC VERONA - PADOVA
SUB TRATTA VERONA - VICENZA
1° SUB LOTTO VERONA - MONTEBELLO VICENTINO

DISEGNO
INTERFERENZA VIARIE - IN83 - DEVIAZIONE VIABILITA' DAL KM 7+508.32 AL KM 7+807.63
SEZIONI TRASVERSALI - TAV 1

GENERAL CONTRACTOR		ITALFERR S.p.A.	
ATI bonifica – IL PROGETTISTA INTEGRATORE – Franco Persio Bocchetto iscritto all'Ordine degli Ingegneri della Provincia di Roma al n° 8664 - Sez. A settore Civile e Ambientale – Data: ..	CONSORZIO IRICAV DUE Il Direttore – Data:	Data:	SCALA : 1:200

COMMESSA	LOTTO	FASE	ENTE	TIPO DOC.	OPERA/DISCIPLINA	PROGR.	REV.
IN0D	00	D	I2	W9	IN8300	001	A

ATI bonifica

VISTO ATI BONIFICA	
Firma	Data
Ing.F.P.Bocchetto	

Progettazione:

Rev.	Descrizione	Redatto	Data	Verificato	Data	Approvato	Data	Autorizzato
A	EMISSIONE	R.Matteuzzi	07/2015	F.D'Angeli	07/2015	F.Zaccaro	07/2015	Data:

File: IN0D00DI2W9IN8300001A.DWG | CUP: J41E91000000009 | CIG: 3320049F17 | n. Elab.: