SCAVI E BONIFICHE	
STERRO	8764 mq
SBANCAM.	1081 m
RILEVATI	
RIALZATI	2127 mq
TERRENO VEGETALE	3706 m
INVASATURA STRADALE	
CASSONETTO	5300 m

SEZIONE N. : 19
QT. PROGETTO : 32.913
DIST.PROG. : 400.000
DIST.PREC. : 25.000
DIST.SUCC. : 25.000

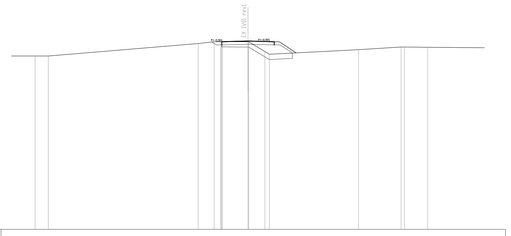

SCALA 1:200

QT.RIF. 15.000

QUOTE TERRENO	35.49 35.49 32.68 32.85 32.85 32.85 32.84 32.84 32.84 32.85 32.85 32.81 32.78 32.76 32.72 32.32
DIST.PARZIALI TERRENO	2.79 1.25 14.26 1.52 0.41 0.41 2.43 1.53 3.42 8.48 4.05 0.42 0.42 2.21 11.85
QUOTE PROGETTO	32.60 32.60 32.60 32.60 32.61 32.55 32.55 32.55 32.17
DIST.PARZIALI PROGETTO	0.50 0.50 2.50 2.50 0.50 0.17
STRATO DI USURA	32.85 32.76 32.85

SCAVI E BONIFICHE	
STERRO	1411 mq
SBANCAM.	5736 m
RILEVATI	
TERRENO VEGETALE	1277 m
INVASATURA STRADALE	
CASSONETTO	5300 m

SEZIONE N. : 22
QT. PROGETTO : 32.587
DIST.PROG. : 475.000
DIST.PREC. : 25.000
DIST.SUCC. : 7.819

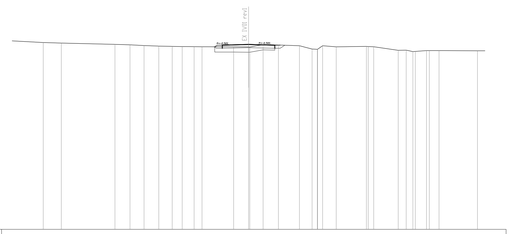

SCALA 1:200

QT.RIF. 15.000

QUOTE TERRENO	32.77 32.72 32.48 32.56 32.49 32.44 32.41 32.39 32.38 32.37 32.37 32.38 32.35 32.38 32.38 32.54 32.47 32.37 32.37 32.36 32.48 32.37 32.33 32.38 32.38 32.38 32.38 32.38 32.99
DIST.PARZIALI TERRENO	1.72 5.11 1.43 1.34 1.40 1.27 0.95 1.14 0.75 3.02 1.42 1.27 1.46 2.00 1.29 0.50 0.50 1.29 2.87 0.50 0.50 2.32 0.74 0.41 0.41 1.06 0.90 3.65
QUOTE PROGETTO	32.60 32.60 32.60 32.60 32.29 32.32 32.32 32.32 32.32 32.32
DIST.PARZIALI PROGETTO	0.50 2.50 2.50 0.50 0.50
STRATO DI USURA	32.52 32.59 32.52

SCAVI E BONIFICHE	
STERRO	8735 mq
SBANCAM.	408 m
RILEVATI	
RIALZATI	1182 mq
TERRENO VEGETALE	2720 m
INVASATURA STRADALE	
CASSONETTO	5300 m

SEZIONE N. : 20
QT. PROGETTO : 32.845
DIST.PROG. : 425.000
DIST.PREC. : 25.000
DIST.SUCC. : 25.000

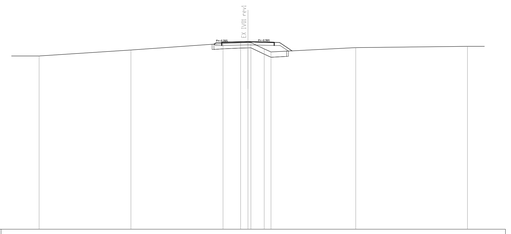

SCALA 1:200

QT.RIF. 15.000

QUOTE TERRENO	35.49 32.85 32.47 32.29 32.41
DIST.PARZIALI TERRENO	3.04 8.74 8.76 1.67 0.79 0.79 1.26 0.79 0.79 0.79 0.79 0.79 0.79 0.79 0.79 0.79 0.79 0.79 0.79 0.79 0.79 0.79 0.79 8.67 10.63
QUOTE PROGETTO	32.61 32.61 32.61 32.61 32.54 32.48
DIST.PARZIALI PROGETTO	0.50 2.50 2.50 0.50 0.79
STRATO DI USURA	32.78 32.84 32.78

SCAVI E BONIFICHE	
STERRO	1753 mq
SBANCAM.	5368 m
RILEVATI	
TERRENO VEGETALE	1826 m
INVASATURA STRADALE	
CASSONETTO	5300 m

SEZIONE N. : 23
QT. PROGETTO : 32.433
DIST.PROG. : 482.819
DIST.PREC. : 7.819

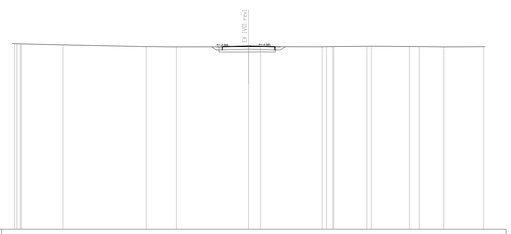

SCALA 1:200

QT.RIF. 15.000

QUOTE TERRENO	32.57 32.54 32.54 32.55 32.38 32.35 32.37 32.37 32.37 32.38 32.38 32.38 32.41 32.41 32.41 32.39 32.38 32.36
DIST.PARZIALI TERRENO	3.96 7.76 2.88 6.87 3.15 5.86 0.50 0.50 3.15 0.50 0.50 3.62 3.93 2.34 3.78
QUOTE PROGETTO	32.60 32.60 32.60 32.60 32.13 32.37 32.37 32.37 32.37
DIST.PARZIALI PROGETTO	0.50 2.50 2.50 0.50 0.50
STRATO DI USURA	32.37 32.43 32.37

SCAVI E BONIFICHE	
STERRO	5805 mq
SBANCAM.	1188 m
RILEVATI	
RIALZATI	5200 mq
TERRENO VEGETALE	2495 m
INVASATURA STRADALE	
CASSONETTO	5300 m

SEZIONE N. : 21
QT. PROGETTO : 32.777
DIST.PROG. : 450.000
DIST.PREC. : 25.000
DIST.SUCC. : 25.000

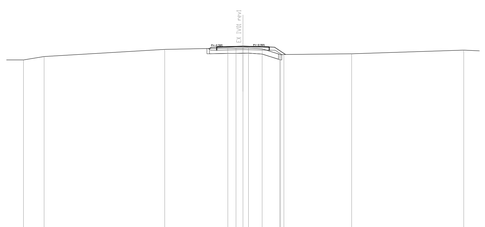

SCALA 1:200

QT.RIF. 15.000

QUOTE TERRENO	35.49 32.86 32.49 32.41 32.41 32.41 32.35 32.88 32.88 32.88 32.87 32.42
DIST.PARZIALI TERRENO	1.96 11.48 6.81 0.79 0.79 1.30 1.67 6.45 10.67
QUOTE PROGETTO	32.61 32.61 32.61 32.48 32.41 32.95 32.95
DIST.PARZIALI PROGETTO	0.50 2.50 2.50 0.50 0.45
STRATO DI USURA	32.71 32.78 32.71

COMMITTENTE:

RFI RETE FERROVIARIA ITALIANA
GRUPPO FERROVIE DELLO STATO ITALIANE

ALTA SORVEGLIANZA:

ITALFERR
GRUPPO FERROVIE DELLO STATO ITALIANE

GENERAL CONTRACTOR:

Consorzio IricAV Due

INFRASTRUTTURE FERROVIARIE STRATEGICHE DEFINITE DALLA LEGGE OBIETTIVO N. 443/01

PROGETTO DEFINITIVO

LINEA AV/AC VERONA - PADOVA
SUB TRATTA VERONA - VICENZA
1° SUB LOTTO VERONA - MONTEBELLO VICENTINO

DISEGNO
INTERFERENZA VIARIE - IN83 - DEVIAZIONE VIABILITA' DAL KM 7+508.32 AL KM 7+807.63
SEZIONI TRASVERSALI - TAV 3

GENERAL CONTRACTOR		ITALFERR S.p.A.	
ATI bonifica IL PROGETTISTA INTEGRATORE Franco Panea Bocchetto iscritto all'Ordine degli Ingegneri della Provincia di Roma n° A 20798 dal 18/12/97 settore Civile e Ambientale Data: ...	CONSORZIO IRICAV DUE Il Direttore Data:	Data:	SCALA : 1:200

COMMESSA	LOTTO	FASE	ENTE	TIPO DOC.	OPERA/DISCIPLINA	PROGR.	REV.
IN0D	00	D	I2	W9	IN8300	003	A

ATI bonifica

VISTO ATI BONIFICA
Firma: Ing.F.P.Bocchetto
Data:

Progettazione:

Rev.	Descrizione	Redatto	Data	Verificato	Data	Approvato	Data	Autorizzato
A	EMISSIONE	R.Matteuzzi	07/2015	F.D'Angeli	07/2015	F.Zaccaro	07/2015	
								Data:

File: IN0D00DI2W9IN830001A.DWG	CUP: J41E91000000009	n. Ellab.:
	CIG: 3320049F17	