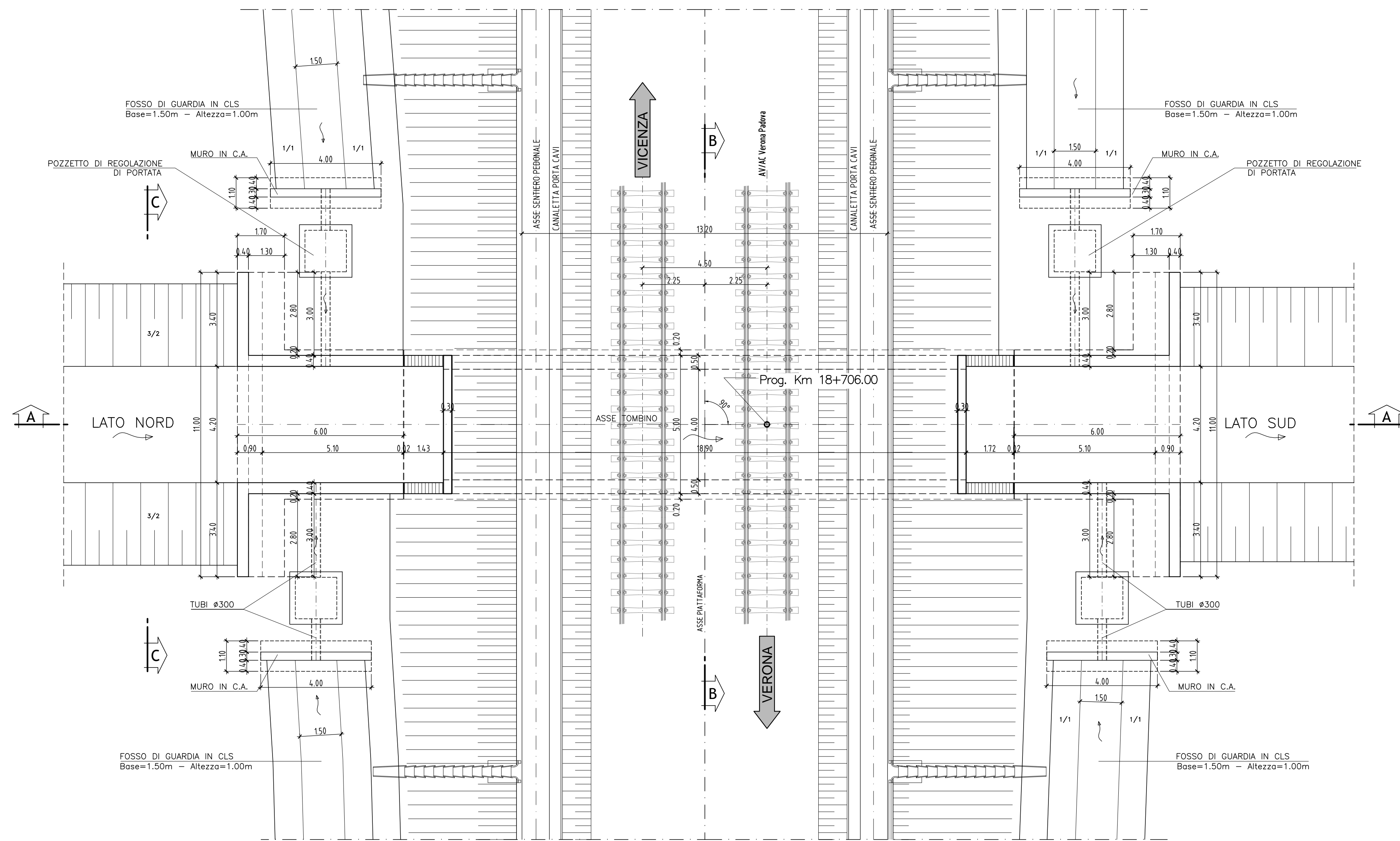
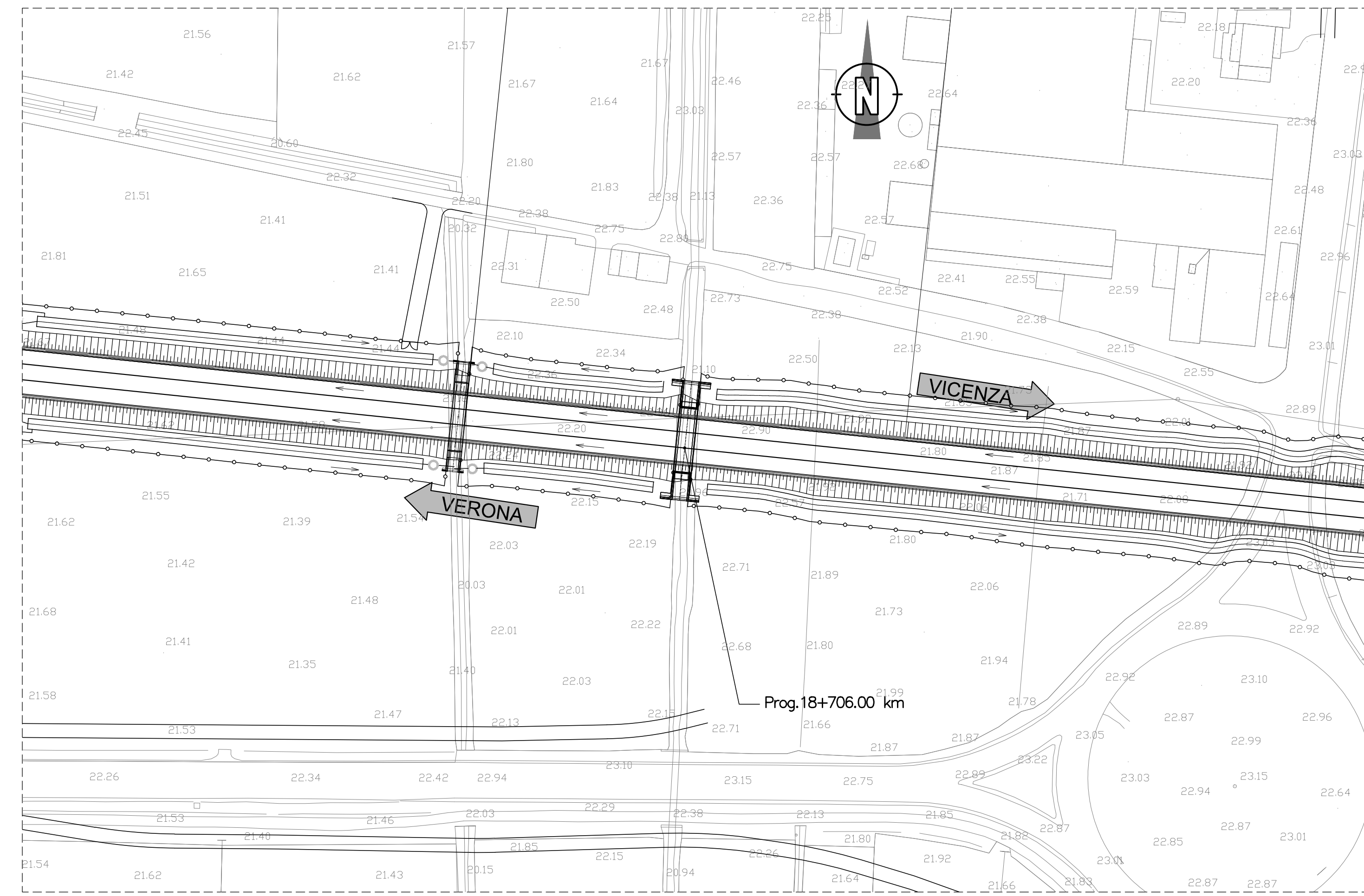


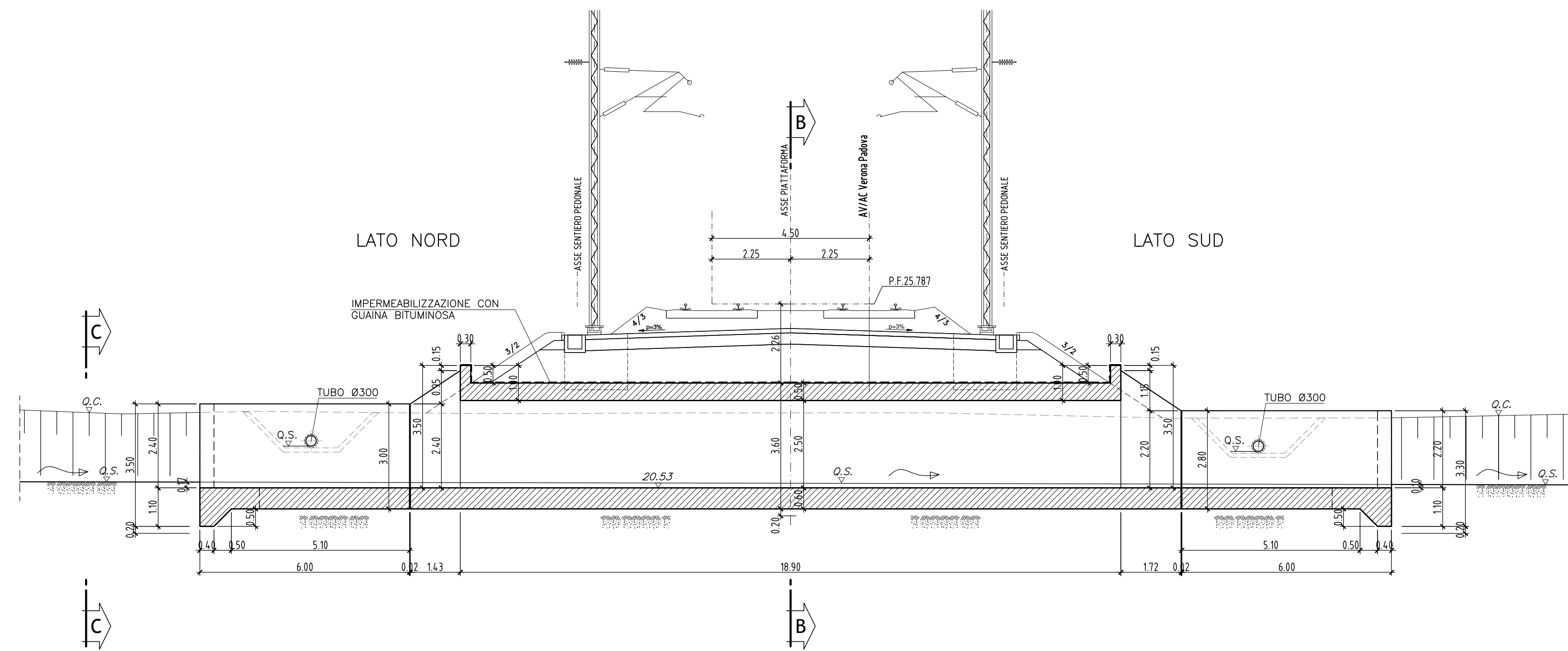
VISTA DALL'ALTO 1:100



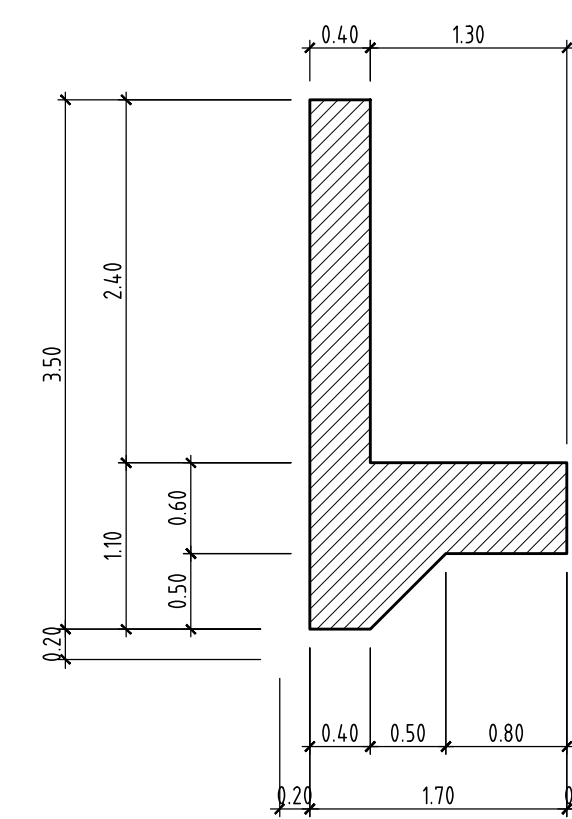
STRALCIO PLANIMETRICO 1:1000



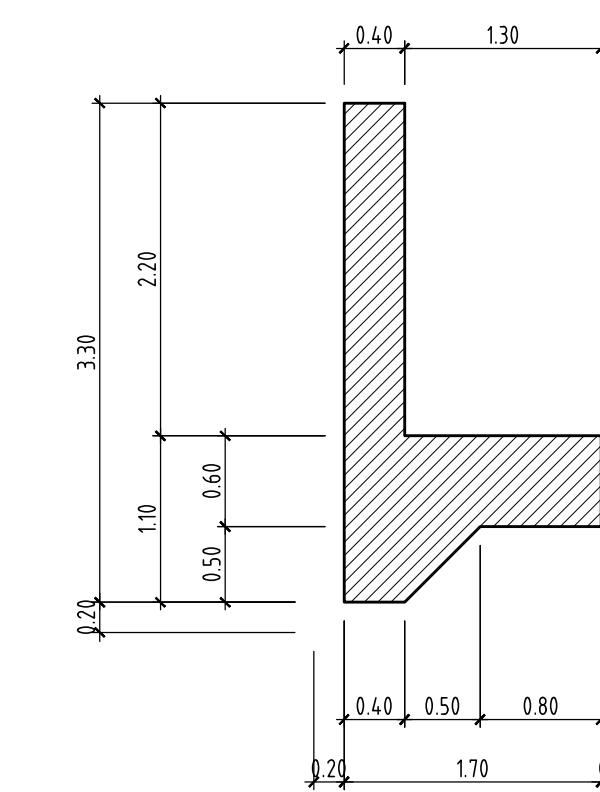
SEZIONE LONGITUDINALE A-A 1:100



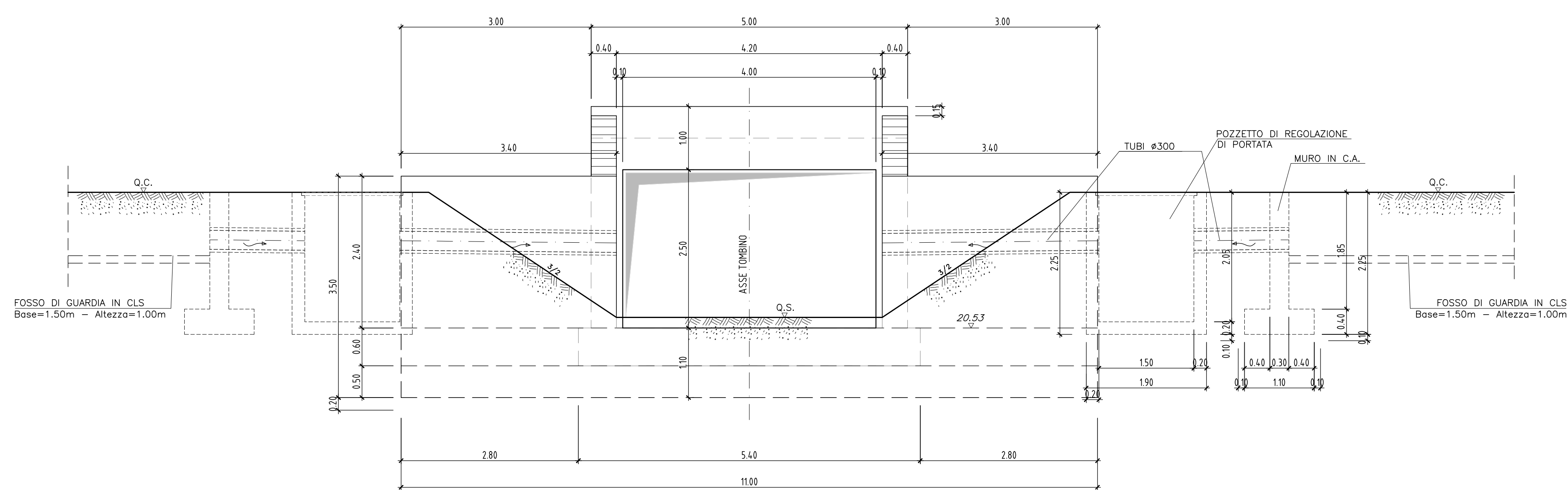
SEZIONE MURO DI RISVOLTO LATO NORD 1:50



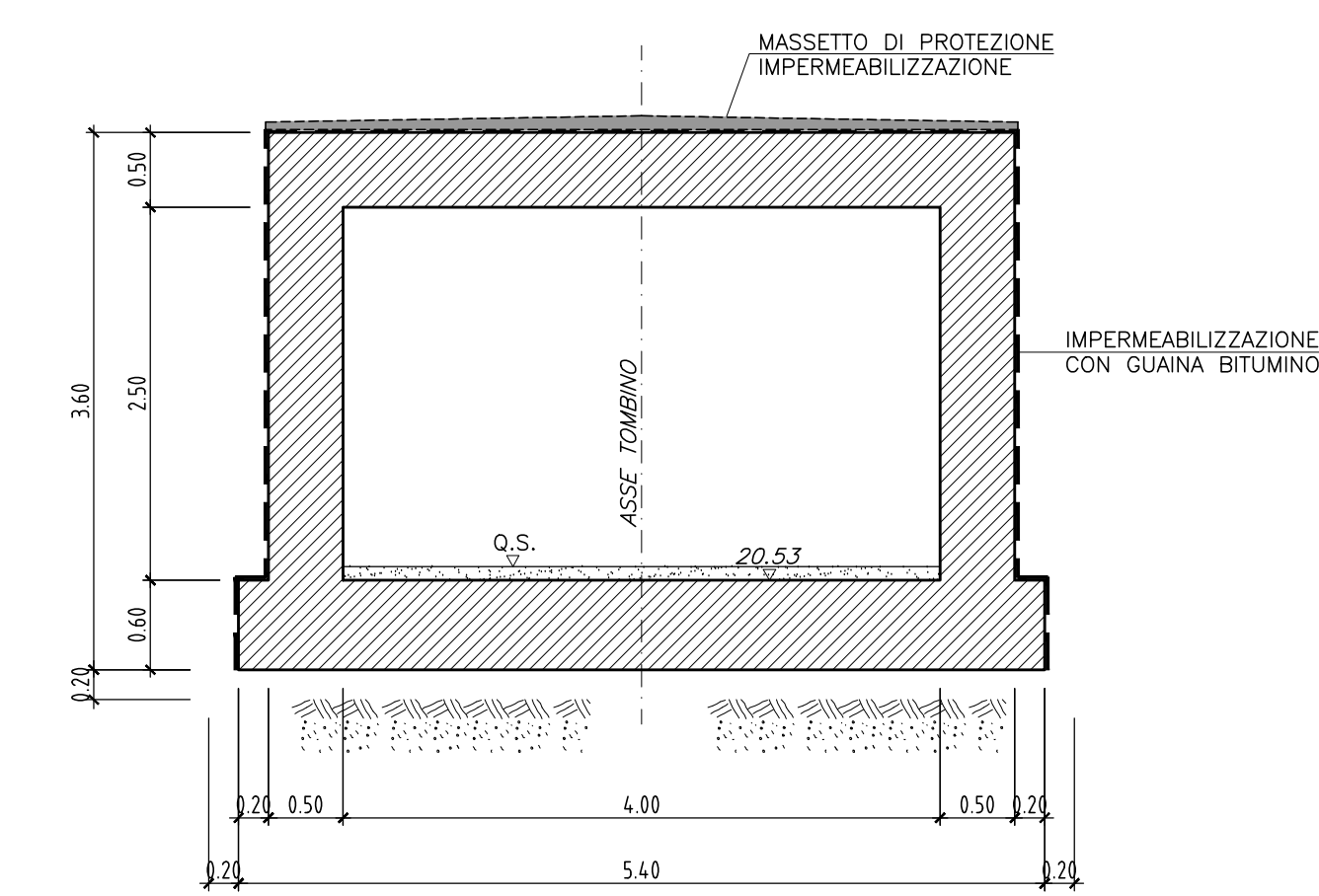
SEZIONE MURO DI RISVOLTO LATO SUD 1:50



VISTA C-C 1:50



SEZIONE B-B 1:50



NOTA:
GIUNTO REALIZZATO IN WATERSTOP CON PROFILATO IN RESINE VINILICHE DI 300mm.

Incidenza armatura	
Elemento	kg/mc
Copertura	110
Piedritti	110
Fondazione	110
Muri (paramento + fondazione)	90

COMMITTENTE: **RFI** RETE FERROVIARIA ITALIANA GRUPPO FERROVIE DELLO STATO ITALIANE

ALTA Sorveglianza: **ITALFERR** GRUPPO FERROVIE DELLO STATO ITALIANE

GENERAL CONTRACTOR: **Comorzio Iriro-IV Due**

INFRASTRUTTURE FERROVIARIE STRATEGICHE DEFINITE DALLA LEGGE OBIETTIVO N. 443/01

PROGETTO DEFINITIVO

LINEA AV/AC VERONA - PADOVA

SUB TRATTA VERONA - VICENZA

1° SUB LOTTO VERONA - MONTEBELLO VICENTINO

DISEGNO INTERFERENZE IDRAULICHE ED OPERE IDRAULICHE

IN41 - TOMBINO 4x2.5 AL km 18+706.00 - PIANTA E SEZIONI

RTI bonifica IL PROGETTISTA INTEGRATORE Piero Paolo Baccetti Via S. Maria, 10 37040 Verona, Italia Tel. +39 0445 431111 Fax +39 0445 431112	CONSORZIO IRI/CAV DUE S. Ermete	ITALFERR S.p.A.	SCALA: VARIE
---	------------------------------------	-----------------	-----------------

DATA: _____ DATA: _____ DATA: _____

COMMESSA	LOTTO	FASE	ENTE	TIPO DOC.	OPERA/DISCIPLINA	PROGR.	REV.
IN00	00	D	I2	PZ	IN41	100	001 A

ATI bonifica

Progettazione:	Redatto	Verificato	Data	Approvato	Data	Autorizzato
Rev. A	M. Casaroli	S. Grimaldi	13/04/15	P. Polidori	13/04/15	

FILE: IN00D002PZIN4100001A_01A0A.DWG | CUP: _____ | n. Ebb: _____