DEVIAZIONE FOSSA ROSELLA

SCALA 1:200

SEZIONI TRASVERSALI STATO DI FATTO

SEZIONE N. 1
PROGRESSIVA 0+016.06
SCALA = 1:200
Q.R. = 42.00

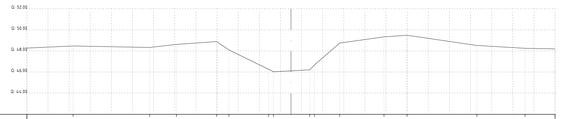

QUOTE TERRENO	49.28		49.18		48.94		48.82		48.90		48.78		49.27		49.34		49.32		49.68		49.76		49.94		49.93		49.93		49.26		49.20	
DISTANZE PARZIALI ESITENTE										5.31				3.80				2.61																
DISTANZE TERRENO	-25.00		-20.42		-13.37		-10.84		-7.33	-5.81	-2.12	-0.00	1.79	2.21	4.41		8.81		10.99		15.60		22.16		25.00		50.00							

SEZIONE N. 2
PROGRESSIVA 0+075.06
SCALA = 1:200
Q.R. = 42.00

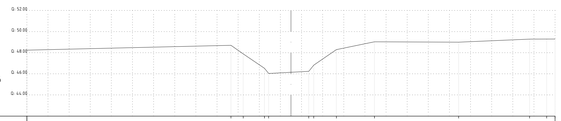

QUOTE TERRENO	49.35								48.71		47.98		48.54		48.84		49.26		49.83		49.88		49.94				49.81				49.98		49.91	
DISTANZE PARZIALI ESITENTE										3.57				3.80				2.61																
DISTANZE TERRENO	-25.00								-5.68	-4.12	-2.12	-2.12	1.68	2.26	4.38		9.00				15.07				22.19						24.27		25.00	

SEZIONE N. 3
PROGRESSIVA 0+112.06
SCALA = 1:200
Q.R. = 42.00

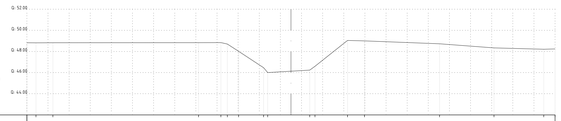

QUOTE TERRENO	49.45		49.83		49.84				49.84		49.85		49.72		49.63		49.77		49.87		49.76		49.84		49.81				49.74		49.85		49.72	
DISTANZE PARZIALI ESITENTE										3.82				3.90				3.58																
DISTANZE TERRENO	-25.00		-20.74		-20.13				-8.74	-6.43	-4.42	-4.42	-2.39	-2.25	1.18	2.28	5.96		8.96		16.07		19.22		23.93		25.00							

SEZIONE N. 4
PROGRESSIVA 0+206.08
SCALA = 1:200
Q.R. = 42.00

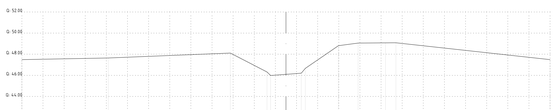

QUOTE TERRENO	49.56				49.66				49.93		49.90	49.90			49.77	49.77			49.82		49.87		49.89	49.90										49.50
DISTANZE PARZIALI ESITENTE										3.81				2.90				3.52																
DISTANZE TERRENO	-25.00				-16.81				-5.27		-2.75	-2.75	1.43	1.83			4.87				8.83		9.42	10.43										25.00

SEZIONE N. 5
PROGRESSIVA 0+238.09
SCALA = 1:200
Q.R. = 42.00

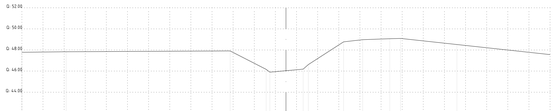

QUOTE TERRENO	49.80				49.85				49.70		49.90	49.90	49.70	49.72			49.78		49.89		49.89		49.91				50.01							49.50
DISTANZE PARZIALI ESITENTE										3.77				3.15				3.82																
DISTANZE TERRENO	-25.00				-20.81				-5.29		-2.88	-2.88	1.43	2.12			5.43		7.26		9.93		9.86				16.18							25.00

SEZIONE N. 6
PROGRESSIVA 0+271.09
SCALA = 1:200
Q.R. = 42.00

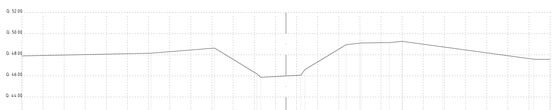

QUOTE TERRENO	49.76				49.76				49.65		49.20	49.57	49.90	49.92			49.87		49.93		49.76		49.78				49.79							49.50
DISTANZE PARZIALI ESITENTE										4.36				3.79				4.29																
DISTANZE TERRENO	-25.00				-12.78				-4.76		-2.75	-2.75	1.43	1.81			5.69		7.12		9.79		10.01				16.96							25.00

SEZIONI TRASVERSALI STATO DI PROGETTO

SEZIONE N. 1
PROGRESSIVA 0+016.06
SCALA = 1:200
Q.R. = 42.00

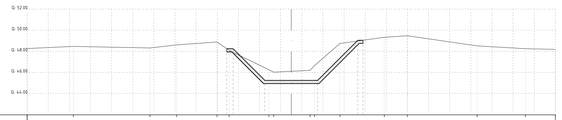

QUOTE TERRENO	49.28		49.18		48.94		48.82		48.90		48.78		49.27		49.34		49.32		49.68		49.76		49.94		49.93		49.93		49.26		49.20	
QUOTE PROGETTO										49.26 49.26										49.26 49.26														
DISTANZE PARZIALI PROGETTO											3.81	3.00		5.26				5.00		3.80		3.00	5.26 5.26											
DISTANZE TERRENO	-25.00		-20.42		-13.37		-10.84		-7.33	-5.81	-2.12	-0.00	1.79	2.21	4.41		8.81		10.99		15.60		22.16		25.00		50.00							

SEZIONE N. 2
PROGRESSIVA 0+076.10
SCALA = 1:200
Q.R. = 42.00

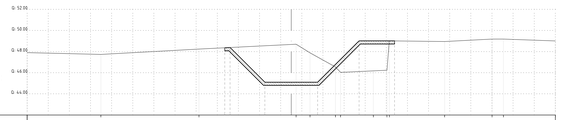

QUOTE TERRENO	49.35				1.74				4.25				4.71		1.99		4.55 4.55		4.98	4.75 4.72			4.77				4.70 4.70							49.50
QUOTE PROGETTO												49.17 49.17		45.11				45.11				49.02		49.02										
DISTANZE PARZIALI PROGETTO												3.29		5.00				3.94				3.36												
DISTANZE TERRENO	-25.00				-18.02				-8.74				2.44	1.78			1.78 1.41			1.77	1.98 2.28			14.17			19.91 20.38							25.00

SEZIONE N. 3
PROGRESSIVA 0+137.34
SCALA = 1:200
Q.R. = 34.00

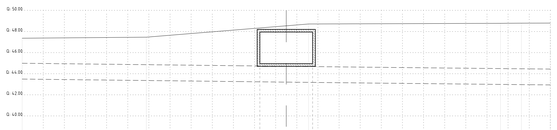

QUOTE TERRENO	47.38				47.47										47.73												48.79				48.80			48.80
QUOTE PROGETTO														46.96				46.96																
DISTANZE PARZIALI PROGETTO															5.00																			
DISTANZE TERRENO	-25.00				-13.24										2.12												20.28				22.26			25.00

SEZIONE N. 4
PROGRESSIVA 0+172.01
SCALA = 1:200
Q.R. = 42.00

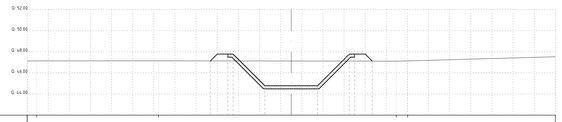

QUOTE TERRENO	47.15 47.16				47.16																47.12 47.16													47.13
QUOTE PROGETTO												47.12	47.19 47.19		46.79				46.79		47.19 47.19	47.12													
DISTANZE PARZIALI PROGETTO											1.66	3.00		5.00					3.00		3.00	1.66													
DISTANZE TERRENO	-25.00 -25.00				-12.56																8.96		10.12											25.00

SEZIONE N. 5
PROGRESSIVA 0+239.91
SCALA = 1:200
Q.R. = 42.00

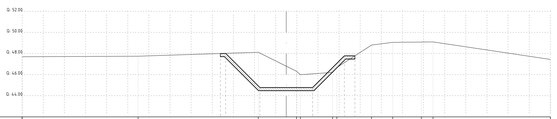

QUOTE TERRENO	49.90				49.75								49.42		49.33 49.89		49.77 49.77				49.81		49.87		49.89		49.91							49.50
QUOTE PROGETTO												49.82 49.82		46.79				46.79		47.19 47.19														
DISTANZE PARZIALI PROGETTO												3.23		5.00				3.00		3.00	1.66													
DISTANZE TERRENO	-25.00				-14.12								-3.64		2.98 2.98		5.70 5.70				9.08		10.09		13.79		15.80							25.00

SEZIONE N. 6
PROGRESSIVA 0+271.09
SCALA = 1:200
Q.R. = 42.00

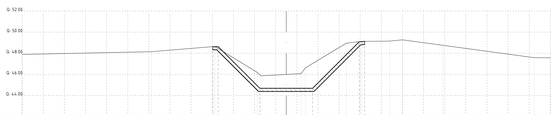

QUOTE TERRENO	49.90				48.76				48.65		48.20 48.57		48.90 48.92				48.87		48.93		48.76		48.78				49.79							49.50
QUOTE PROGETTO										47.14 47.14			46.49		46.49				46.70 46.70																
DISTANZE PARZIALI PROGETTO												3.95		5.00				4.42																
DISTANZE TERRENO	-25.00				-12.78				-4.76		-2.75 -2.75		1.43 1.81				5.69		7.12		9.79		10.01				16.96							25.00

DEVIAZIONE FOSSA ROSELLA

SEZIONE TIPO TRAPEZIA RIVESTITA IN CLS E PIETRAME
(con pendenza 1:1)
SCALA 1:100

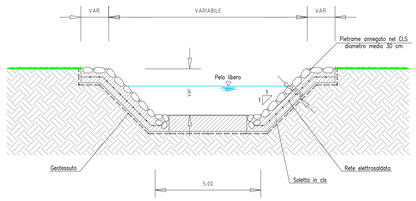

COMMITTENTE:

RFI RETE FERROVIARIA ITALIANA
GRUPPO FERROVIE DELLO STATO ITALIANE

ALTA SORVEGLIANZA:

ITALFERR
GRUPPO FERROVIE DELLO STATO ITALIANE

GENERAL CONTRACTOR:

Consorzio IricAV Due

INFRASTRUTTURE FERROVIARIE STRATEGICHE DEFINITE DALLA LEGGE OBIETTIVO N. 443/01

PROGETTO DEFINITIVO

LINEA AV/AC VERONA - PADOVA
SUB TRATTA VERONA - VICENZA
1° SUB LOTTO VERONA - MONTEBELLO VICENTINO

INTERFERENZE IDRAULICHE ED OPERE IDRAULICHE
IN12 - SISTEMAZIONE ALVEO TORRENTE ROSELLA AL Km 5 + 350
STATO DI FATTO E DI PROGETTO - SEZIONE TRASVERSALI E PARTICOLARI COSTRUTTIVI

GENERAL CONTRACTOR		ITALFERR S.p.A.	
ATI bonifica IL PROGETTISTA INTEGRATORE Franco Perego Bocchetto Iscritto all'Ordine degli Ingegneri della Provincia di Roma n° A 18000 sez. A settore Civile e Ambientale Data: 09/01/2015	CONSORZIO IRICAV DUE Il Direttore Data:	Data:	SCALA : VARIE

COMMESSA	LOTTO	FASE	ENTE	TIPO DOC.	OPERA/DISCIPLINA	PROGR.	REV.
IN0D	00	D	I2	WZ	IN1200	001	A

ATI bonifica

VISTO ATI BONIFICA	
Firma	Data
Ing.F.P.Bocchetto	

Progettazione:

Rev.	Descrizione	Redatto	Data	Verificato	Data	Approvato	Data	Autorizzato
A	EMISSIONE	M. Dotto	03/04/15	A. Ianni	03/04/15	U. Lugli	03/04/15	Dott. Ing. E. Attieri
								Data: MAGGIO 2015

File: IN0D00DIZWZIN1200001A_ 00AAA.DWG | CUP: J41E91000000009 | n. Elab.:
CIG: 3320049F17