

RELAZIONE TECNICA DESCRITTA	IN000002RHF700001A
RELAZIONE DI CALCOLO STRUTTURALE	IN000002CLFA700001A
PLANIMETRIA GENERALE DI PROGETTO	IN000002PFA700001A
PLANIMETRIA DI TRACCIAMENTO	IN000002PFA700002A
PIAZZALE - PLANIMETRIA RETE SMALTIMENTI IDRAULICI E OPERE CIVILI IMPIANTI	IN000002PFA700003A
PIAZZALE - SEZIONI TRASVERSALI - tav 1	IN000002WFA700001A
PIAZZALE - SEZIONI TRASVERSALI - tav 2	IN000002WFA700002A
PIAZZALE - PARTICOLARI COSTRUTTIVI - SEZIONI TIPO	IN000002PFA700001A
FABBRICATO - ARCHITETTONICO - PIANTE	IN000002PFA700001A
FABBRICATO - ARCHITETTONICO - PROSPETTI	IN000002PFA700002A
FABBRICATO - ARCHITETTONICO - SEZIONI	IN000002PFA700003A
FABBRICATO - ARCHITETTONICO - PARTICOLARI	IN000002PFA700002A
FABBRICATO - STRUTTURALI Carpenterie - PIANTE FONDAZIONI	IN000002PFA700004A
FABBRICATO - STRUTTURALI Carpenterie - PIANTE COPERTURA	IN000002PFA700005A
FABBRICATO - STRUTTURALI Carpenterie - SEZIONI	IN000002PFA700006A
FABBRICATO - CABINA ENEL - PIANTE, SEZIONI, PROSPETTI, PARTICOLARI	IN000002PFA700007A


NOTE GENERALI

- LE QUOTE SONO ESPRESSE IN METRI
- LE QUOTE DI LIVELLO SONO ESPRESSE IN METRI E SONO RIFERITE ALLA QUOTA 0.00 DEL PIAZZALE ESTERNO.

SEZIONE 1
QT. PROGETTO: 22.07
DET. PROJ.: 6.07

RELEVATI	2.43 m
SOCCO	1.37 m
TERRENO VEGETALE	1.35 m


SCALA 1:200



SEZIONE 2
QT. PROGETTO: 21.16
DET. PROJ.: 6.70

RELEVATI	5.42 m
SOCCO	4.30 m
TERRENO VEGETALE	1.34 m


SCALA 1:200



SEZIONE 3
QT. PROGETTO: 21.43
DET. PROJ.: 4.70

RELEVATI	7.30 m
SOCCO	6.18 m
TERRENO VEGETALE	1.50 m

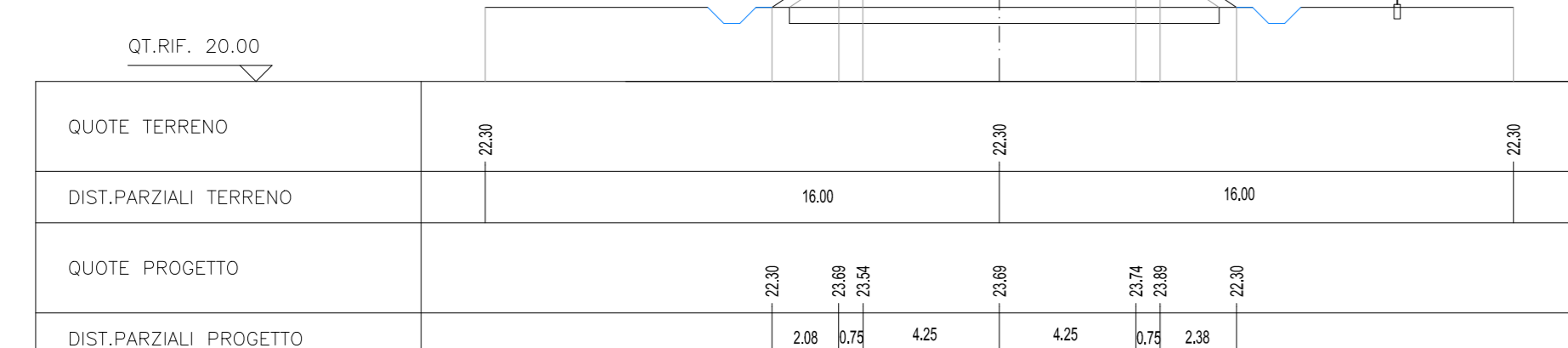
SCALA 1:200



SEZIONE 4
QT. PROGETTO: 23.69
DET. PROJ.: 7.07

RELEVATI	10.41 m
SOCCO	8.89 m
TERRENO VEGETALE	1.70 m

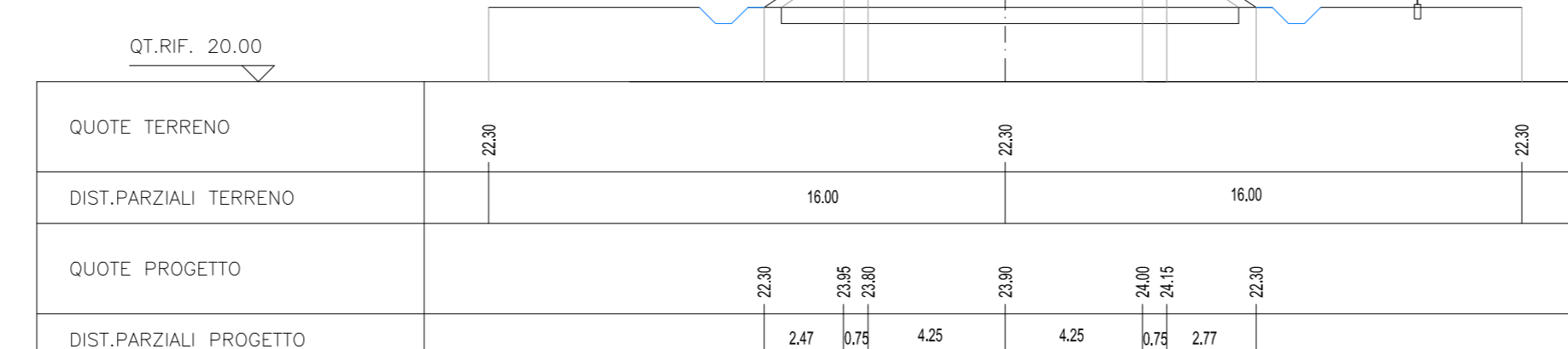
SCALA 1:200



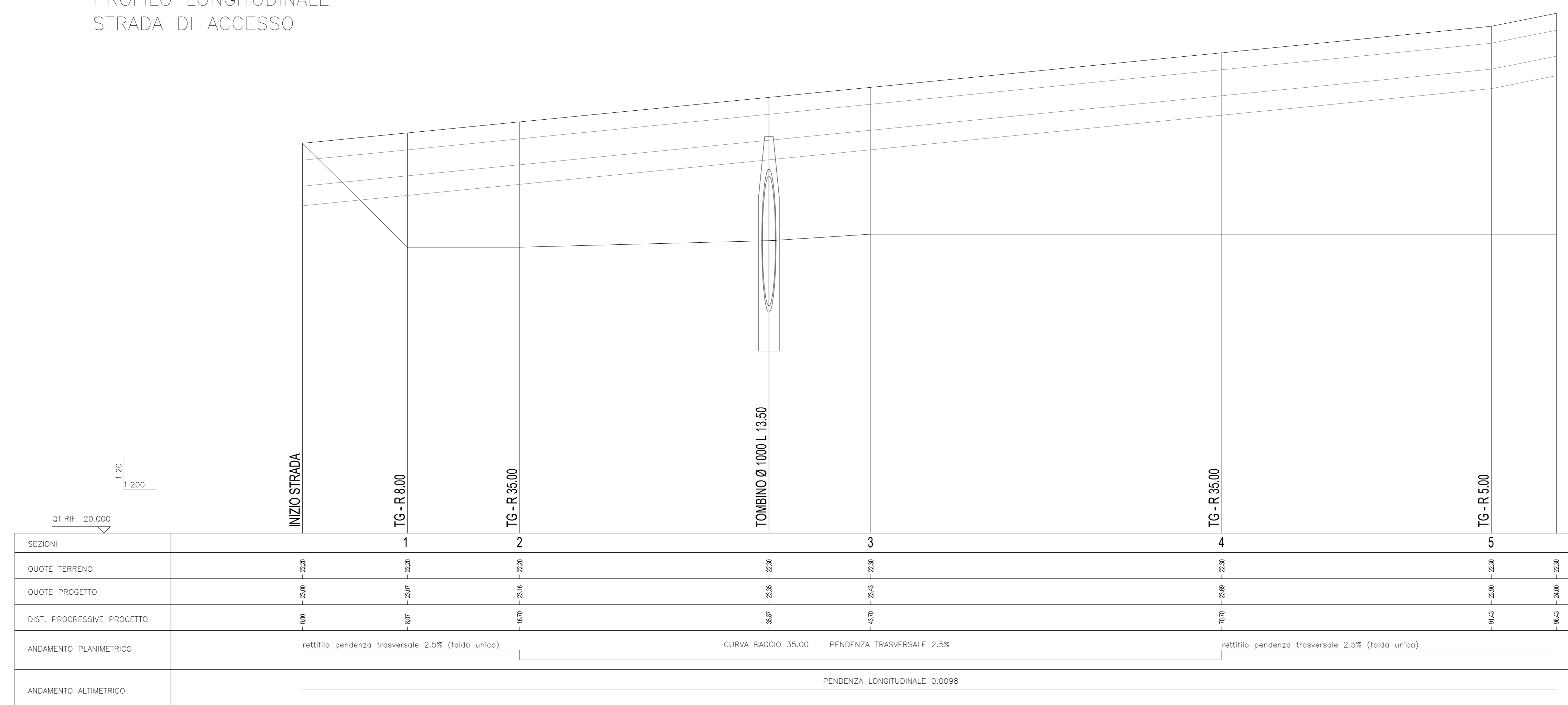
SEZIONE 5
QT. PROGETTO: 23.94
DET. PROJ.: 9.43

RELEVATI	14.00 m
SOCCO	12.08 m
TERRENO VEGETALE	2.00 m

SCALA 1:200



PROFILO LONGITUDINALE STRADA DI ACCESSO



COMMITTENTE: **RFI** RETE FERROVIARIA ITALIANA GRUPPO FERROVIE DELLO STATO ITALIANE

ALTA SORVEGLIANZA: **ITALFERR** GRUPPO FERROVIE DELLO STATO ITALIANE

GENERAL CONTRACTOR: **Cescecon Inco-IV Dae**

INFRASTRUTTURE FERROVIARIE STRATEGICHE DEFINITE DALLA LEGGE OBIETTIVO N. 443/01

PROGETTO DEFINITIVO
LINEA AVIAC VERONA - PADOVA
SUB TRATTA VERONA - VICENZA
1° SUB LOTTO VERONA - MONTEBELLO VICENTINO

PARTE GENERALE
FA07 - FABBRICATO PT AL Km 19+840
PIAZZALE - SEZIONI TRASVERSALI - tav 2

GENERAL CONTRACTOR	CONSORZIO IIRICAV DUE S.r.l.	ITALFERR S.p.A.	SCALA: 1:200
ATI bonifica	IL PROGETTISTA INTEGRATORE		
DATA:	DATA:	DATA:	

COMMESSA	LOTTO	FASE	ENTE	TIPO DOC.	OPERADISCIPLINA	PROGR.	REV.
IN0D	00	D	I2	W9	FA070X	002	B

ATI bonifica		VISTO ATI BONIFICA	
Firma: Ing. F. P. Bocchetto		Data:	
Progettazione:	Redatto	Verificato	Approvato
A EMISSIONE	Tranquilli	Tranquilli	Tranquilli
B REVISIONE ISTRUTTORIA ITALFERR	Tranquilli	Tranquilli	Tranquilli