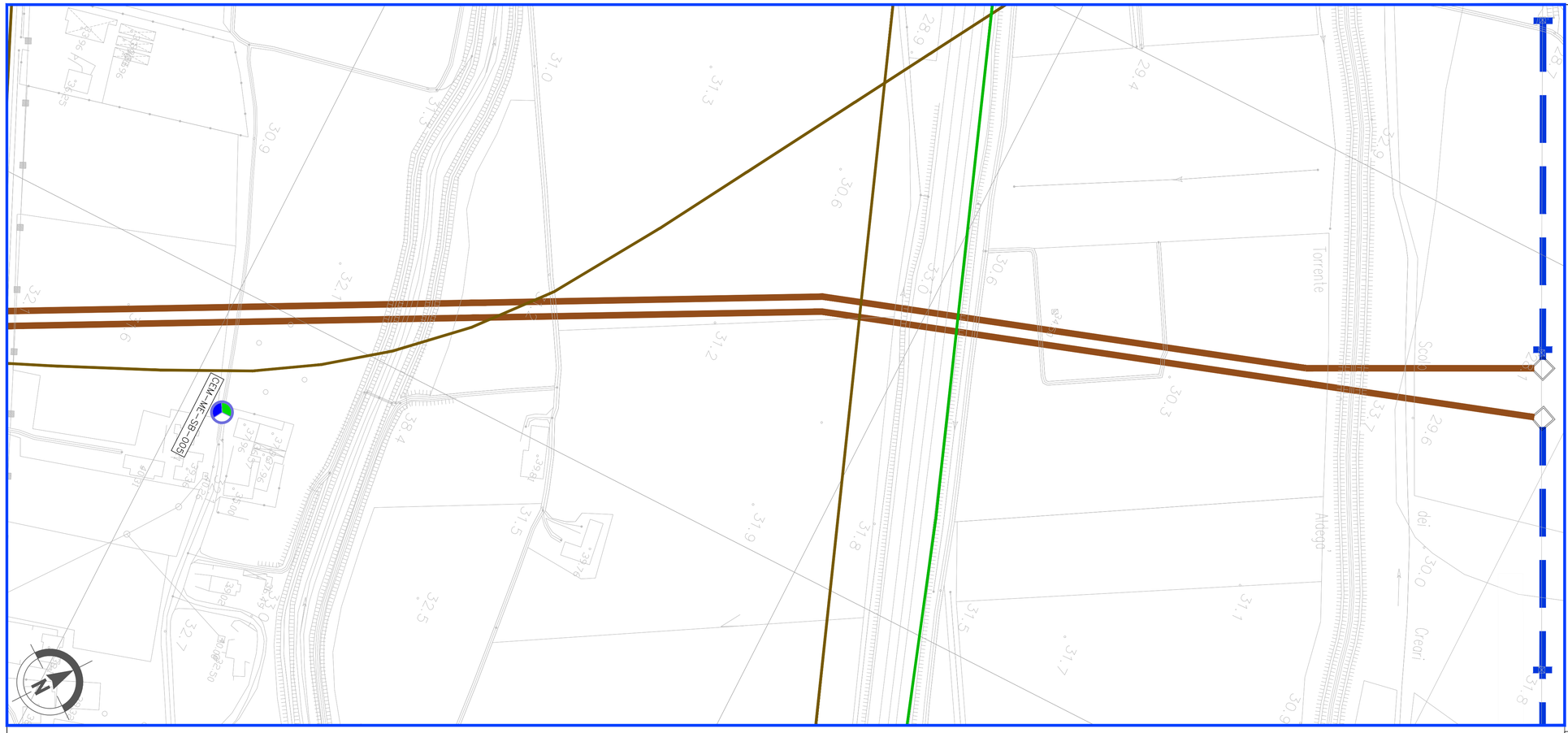

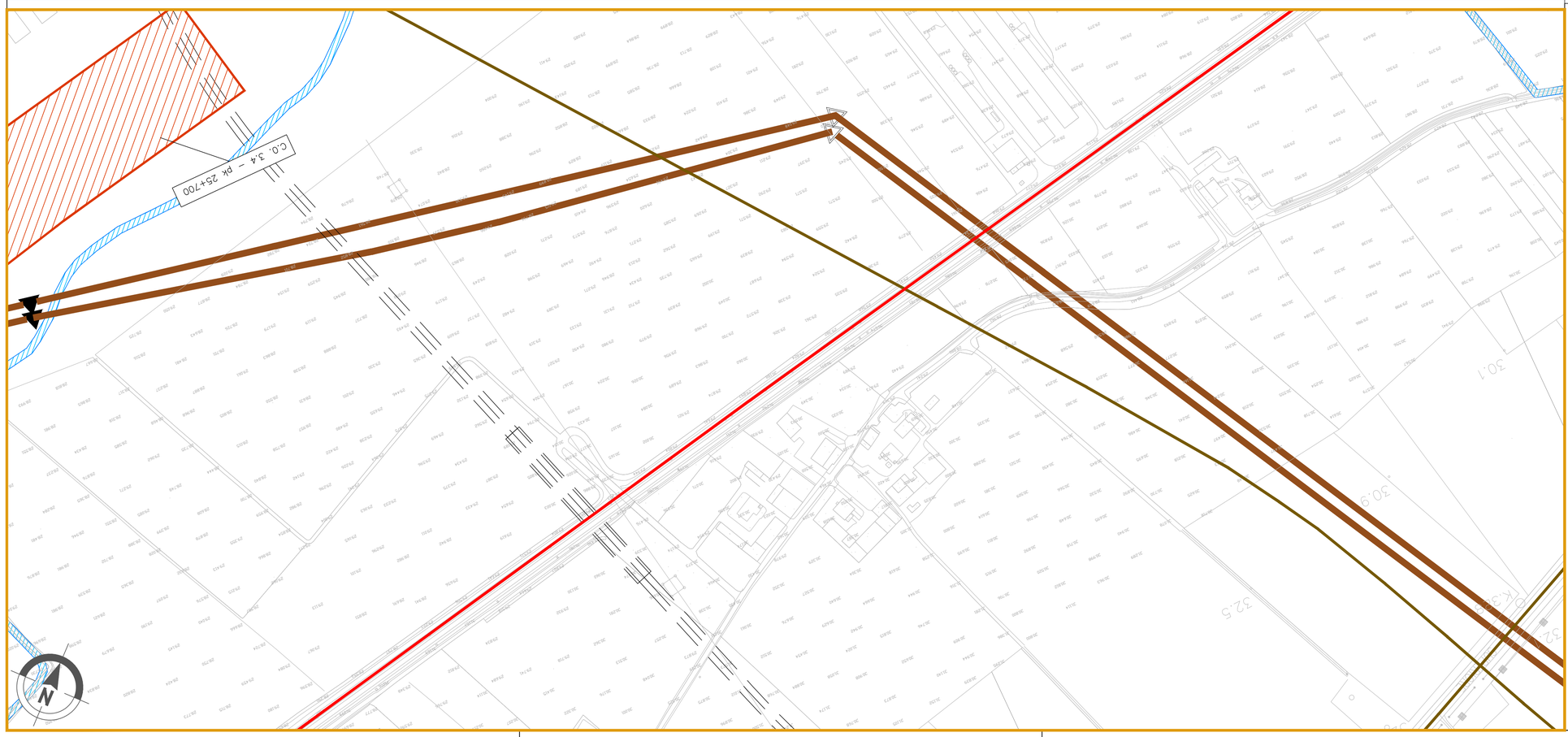

KEY PLAN

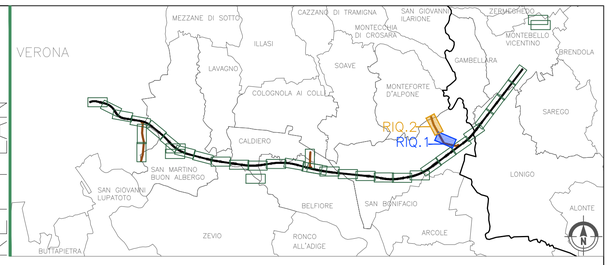

LEGENDA

GENERALE

- Confini comunali
- Confini provinciali
- Tracciato PD
- Elettrodotto esistente
- Cavidotto PD
- Autostrada
- Linea ferroviaria esistente
- Elettrodotti PD
- CB – Cantiere Base
- CA – Cantiere Armamento
- CO – Cantiere Operativo
- CI – Cantiere Industriale
- AT – Area Tecnica
- Corsi d'acqua
- Viabilità Principale
- Viabilità Secondaria
- Piste lungolinea

PUNTI DI MONITORAGGIO

- Atmosfera ATM–XX–YY–n°(ZZZ)
- Rumore RUM–XX–YY–n°(ZZZ)
- Vibrazioni VIB–XX–YY–n°(ZZZ)
- Campi Elettromagnetici CEM–XX–YY–n°(ZZZ)

FASI

- Ante Operam
- Corso d' Opera
- Post Operam

Componente	Metodica (XX)	Comune (YY)
ATM (Atmosfera)	M1 : Inquinanti da traffico	VR (Verona) SM (San Martino Buon Albergo) CA (Caldiero) ZE (Zevio) AR (Arcole) BE (Belfiore) SB (San Bonifacio) LO (Lonigo) BU (Bussolengo) MB (Montebello Vicentino)
	M2 : Particolato, IPA, metalli	
RUM (Rumore)	FER: misure fonometriche sorgente di traffico ferroviario	
	TR: misure fonometriche sorgente di traffico veicolare	
	CP: misure fonometriche in ambiente esterno e interno verso i cantieri e/o le lavorazioni che saranno posti in essere per la costruzione della nuova linea AV	
VIB (Vibrazione)	CP: fenomeno vibrazionale indotto dalle attività di cantiere in termini di disturbo alla persona.	
	TR : fenomeno vibrazionale indotto dal transito dei mezzi di cantiere in termini di disturbo alla persona.	
	FER: fenomeno vibrazionale indotto da transito dei treni in termini di disturbo alla persona.	
CEM (Campi Elettromagnetici)	ME : Indagine per campo Magnetico ed Elettrico	

COMMITTENTE:

RFI RETE FERROVIARIA ITALIANA
GRUPPO FERROVIE DELLO STATO ITALIANE

ALTA SORVEGLIANZA:

ITALFERR
GRUPPO FERROVIE DELLO STATO ITALIANE

GENERAL CONTRACTOR:

Consorzio IricAV Due

INFRASTRUTTURE FERROVIARIE STRATEGICHE DEFINITE DALLA LEGGE OBIETTIVO N. 443/01

PROGETTO DEFINITIVO

LINEA AV/AC VERONA - PADOVA
SUB TRATTA VERONA - VICENZA
1° SUB LOTTO VERONA - MONTEBELLO VICENTINO

PIANO DI MONITORAGGIO AMBIENTALE
PLANIMETRIE
PLANIMETRIA UBICAZIONE PUNTI DI MISURA - COMPONENTI ATMOSFERA,RUMORE,VIBRAZIONI E CAMPI ELETTROMAGNETICI - TAV.17/19

GENERAL CONTRACTOR		ITALFERR S.p.A.	
ATI bonifica IL PROGETTISTA INTEGRATORE Franco Persio Bocchetto iscritto all'Ordine degli Ingegneri della Provincia di Roma al n° 8664 - Sez. A settore Civile e Ambientale Data: Luglio 2015	CONSORZIO IRICAV DUE Il Direttore Data: Luglio 2015	Data:	SCALA : 1:2000

COMMESSA	LOTTO	FASE	ENTE	TIPO DOC.	OPERA/DISCIPLINA	PROGR.	REV.
IN0D	00	D	I2	P6	AR0000	017	B

ATI bonifica

VISTO ATI BONIFICA	
Firma	Data
Ing.F.P.Bocchetto	Luglio 2015

Progettazione:

Rev.	Descrizione	Redatto	Data	Verificato	Data	Approvato	Data	Autorizzato
A	Emissione	ing. V. Mencaccini ing. A. Cantelli	Maggio 2015	ing. C. Cilento	Maggio 2015	prof.ssa R. Scarrillo	Maggio 2015	Ing.F.P.Bocchetto
B	Revisione	ing. V. Mencaccini ing. A. Cantelli	Luglio 2015	ing. C. Cilento	Luglio 2015	prof.ssa R. Scarrillo	Luglio 2015	
								Data: Luglio 2015

File: IN0D00DI2P6AR0000017B__00A.DWG	CUP: J41E91000000009	n. Elab.:
	CIG: 3320049F17	