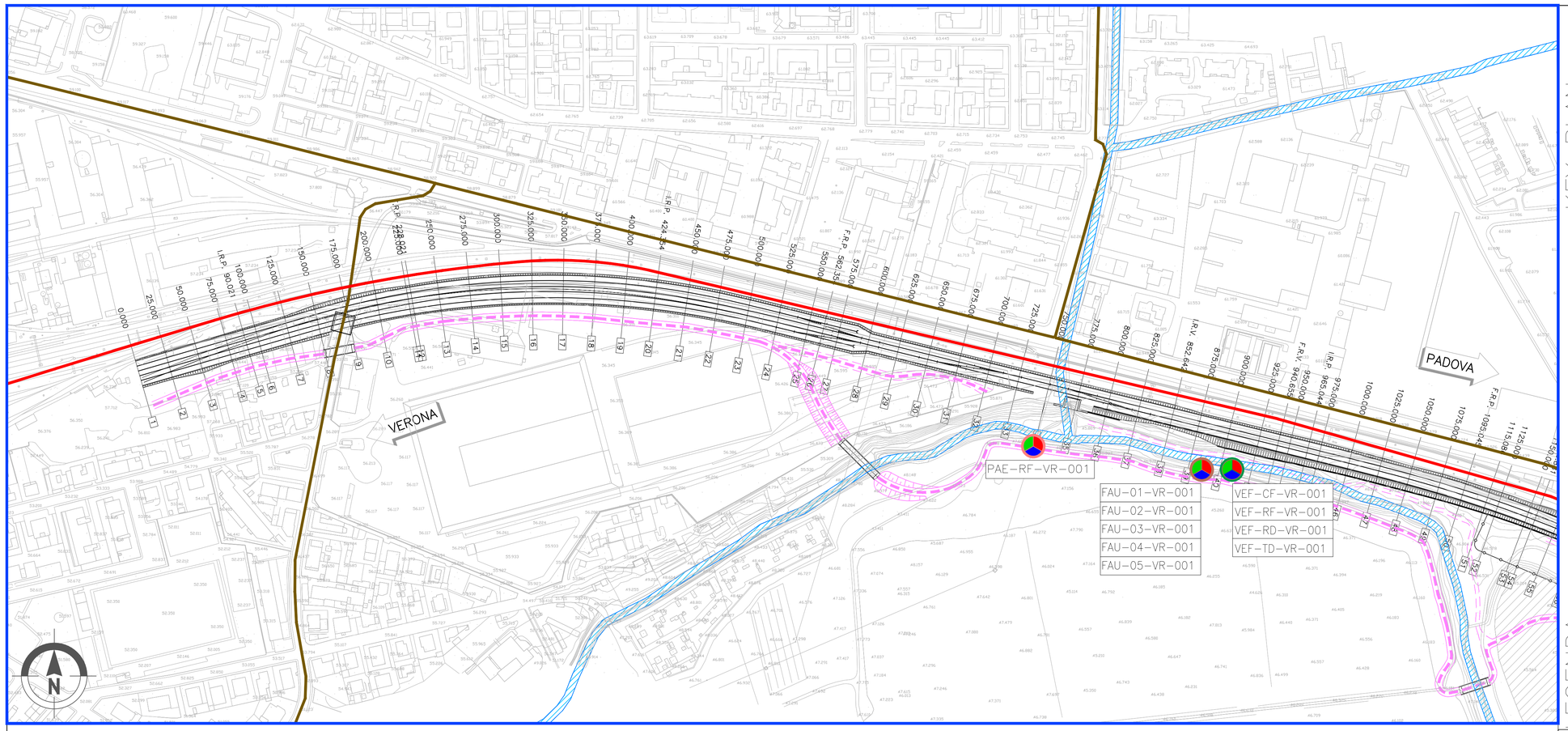

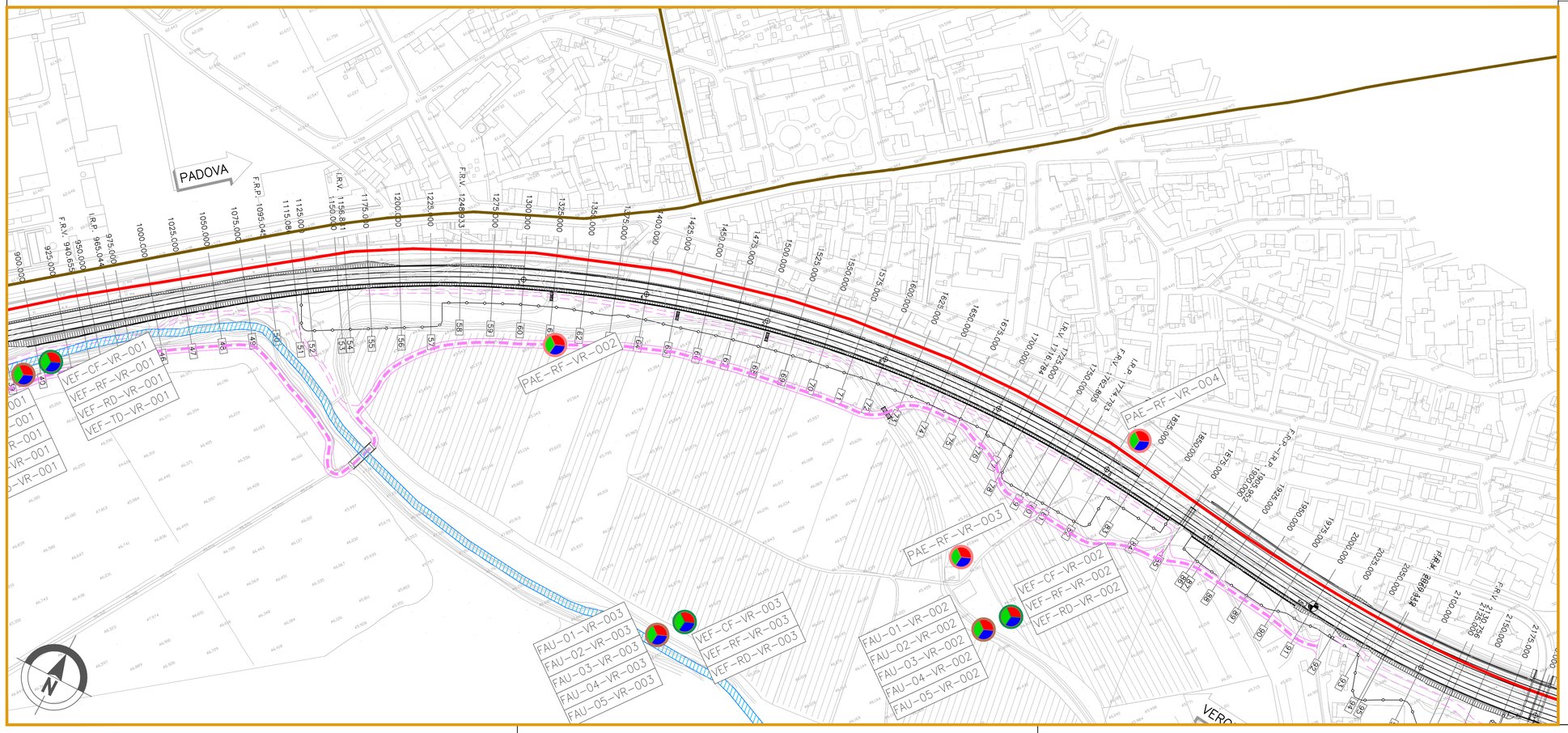

KEY PLAN

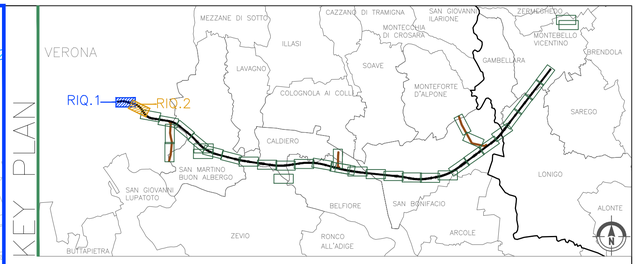

LEGENDA

GENERALE

- Confini comunali
- Confini provinciali
- Tracciato PD
- Elettrodotto esistente
- Cavidotto PD
- Autostrada
- Linea ferroviaria esistente
- Elettrodotti PD
- CB – Cantiere Base
- CA – Cantiere Armamento
- CO – Cantiere Operativo
- CI – Cantiere Industriale
- AT – Area Tecnica
- Corsi d'acqua
- Viabilità Principale
- Viabilità Secondaria
- Piste lungolinea

PUNTI DI MONITORAGGIO

- Fauna FAU–XX–YY–n°(ZZZ)
- Vegetazione e Flora VEF–XX–YY–n°(ZZZ)
- Paesaggio PAE–XX–YY–n°(ZZZ)

FASI

- Ante Operam
- Corso d' Opera
- Post Operam

Componente	Vettoriale (XX)	Comune (YY)
VEF (Vegetazione e Flora)	CP: Cantierizzazione Forestale RF: Rilievo fitosociologico RD: Rilievo dendrometrico TD:Valutazione dei transetti dinamici	VR (Verona) SVI (San Martino Buon Albergo) ZA (Zevio) ZE (Zevio) AR (Arcole) BE (Belfiore) SB (San Bonifacio) LO (Lonigo) BU (Buttapietra) VB (Montebello Vicentino)
FAU (Fauna)	C1 (Avifauna) : transetti di identificazione diretta (vista) e indiretta (canto) C2 (Anfibi) : transetti di identificazione diretta (vista) e indiretta (canto) C3 (Rettili): transetti di identificazione diretta (vista) C4 (Chirotteri): transetti con "utilizzo dei bat-detector C5(Mammiferi alunni): transetti con "utilizzo di trappole entomologiche C6 (Rapaci) : monitoraggio mediante binocolo C7 (Paesaggi faunici) : Monitoraggio mediante fototrappole	
Ecosistemi	non si prevede di effettuare componenti specifici, ma di utilizzare i dati derivanti dalle analisi sulle componenti floristiche, vegetazionali e faunistiche.	
PAE (Paesaggio)	RF:Rilievo Fotografico	

COMMITTENTE:

RFI RETE FERROVIARIA ITALIANA
GRUPPO FERROVIE DELLO STATO ITALIANE

ALTA SORVEGLIANZA:

ITALFERR
GRUPPO FERROVIE DELLO STATO ITALIANE

GENERAL CONTRACTOR:

Consorzio IricAV Due

INFRASTRUTTURE FERROVIARIE STRATEGICHE DEFINITE DALLA LEGGE OBIETTIVO N. 443/01

PROGETTO DEFINITIVO

LINEA AV/AC VERONA - PADOVA
SUB TRATTA VERONA - VICENZA
1° SUB LOTTO VERONA - MONTEBELLO VICENTINO

PIANO DI MONITORAGGIO AMBIENTALE

PLANIMETRIE

PLANIMETRIA UBICAZIONE PUNTI DI MISURA - COMPONENTI VEGETAZIONE E FLORA, FAUNA, ECOSISTEMI E PAESAGGIO - TAV.1/19

GENERAL CONTRACTOR	ITALFERR S.p.A.	
ATI bonifica IL PROGETTISTA INTEGRATORE Franco Persio Bocchetto iscritto all'Ordine degli Ingegneri della Provincia di Roma al n° 9664 - Sez. A settore Civile e Ambientale Data: Luglio 2015	CONSORZIO IRICAV DUE il Direttore Data: Luglio 2015	Data:

SCALA : 1:2000

COMMESSA	LOTTO	FASE	ENTE	TIPO DOC.	OPERA/DISCIPLINA	PROGR.	REV.
IN0D	00	D	I2	P6	TA0000	001	B

ATI bonifica

VISTO ATI BONIFICA	
Firma	Data
Ing.F.P.Bocchetto	Luglio 2015

Progettazione:

Rev.	Descrizione	Redatto	Data	Verificato	Data	Approvato	Data	Autorizzato
A	Emissione	dott. G. Balamonte dott. M. Ferrari	Maggio 2015	ing. C. Cilento	Maggio 2015	prof.ssa R. Scarrillo	Maggio 2015	Ing.F.P.Bocchetto
B	Revisione	dott. G. Balamonte dott. M. Ferrari	Luglio 2015	ing. C. Cilento	Luglio 2015	prof.ssa R. Scarrillo	Luglio 2015	
								Data: Luglio 2015

File:IN0D00DI2P6TA0000001B__00A.DWG	CUP: J41E91000000009	n. Elab.:
	CIG: 3320049F17	