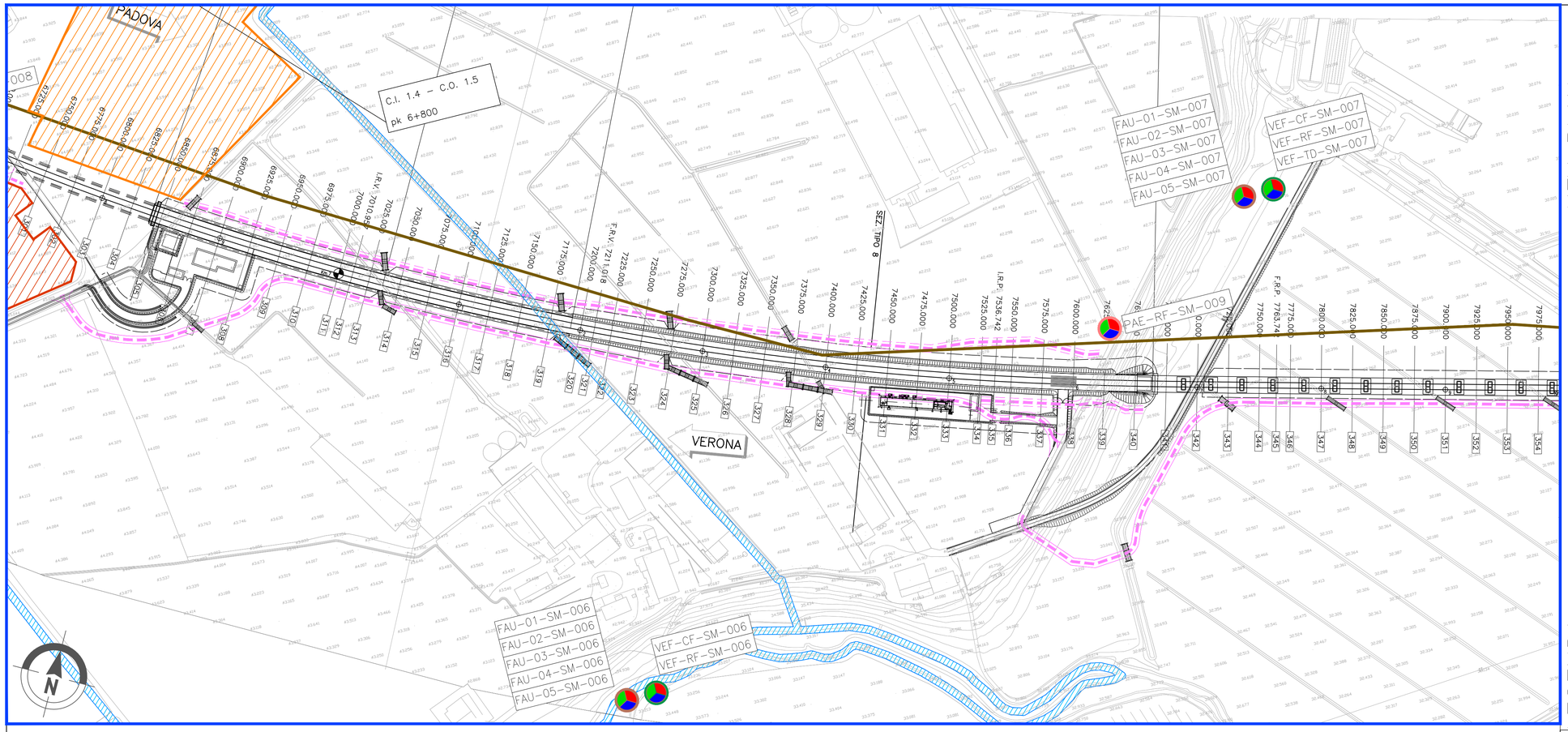

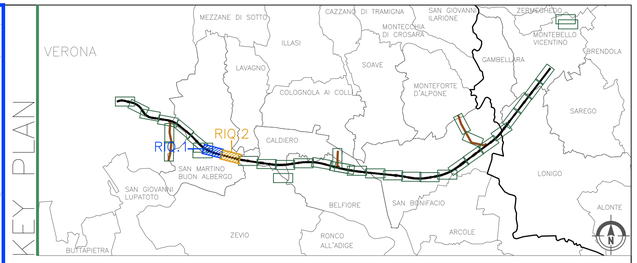

LEGENDA

GENERALE

- Confini comunali
- Confini provinciali
- Tracciato PD
- Elettrodotto esistente
- Cavidotto PD
- Autostrada
- Linea ferroviaria esistente
- Elettrodotti PD
- CB – Cantiere Base
- CA – Cantiere Armamento
- CO – Cantiere Operativo
- CI – Cantiere Industriale
- AT – Area Tecnica
- Corsi d'acqua
- Viabilità Principale
- Viabilità Secondaria
- Piste lungolinea

PUNTI DI MONITORAGGIO

- Fauna FAU–XX–YY–n°(ZZZ)
- Vegetazione e Flora VEF–XX–YY–n°(ZZZ)
- Paesaggio PAE–XX–YY–n°(ZZZ)

FASI

- Ante Operam
- Corso d' Opera
- Post Operam

Componente	Metodica (XX)	Comune (YY)
VEF (Vegetazione e Flora)	CP: Campionamento floristico	VR (Verona) SVI (San Vito di Leguzzano) MB (Montebello Vicentino) CA (Cavaiola) ZE (Zevio) AR (Arcole) BE (Belfiore) SB (San Bonifacio) LO (Lonigo) BL (Bulsonello) VB (Montebello Vicentino)
	RF: Rilievo fitosociologico	
	RD: Rilievo densimetrico	
	TD: Monitoraggio dei transetti dinamici	
FAU (Fauna)	01 (Avifauna) : transetti di identificazione diretta (visivo) e indiretta (sonoro)	
	02 (Anfibi) : transetti di identificazione diretta (visivo) e indiretta (sonoro)	
	03 (Rettili) transetti di identificazione diretta (visivo)	
	04 (Chirotteri) transetti con utilizzo dei bat-detector	
	05(Mammiferi alpini) transetti con utilizzo di retina entomologica	
	06 (Pesci) : monitoraggio mediante elettropesca	
	07 (Paesaggio faunico) : Monitoraggio mediante fototrappola	
Ecosistemi	Non si prevede di effettuare campionamenti specifici, ma di utilizzare i dati derivanti dalle analisi sulle componenti floristiche, vegetazionali e faunistiche.	
PAE (Paesaggio)	RF:Riprese Fotografiche	

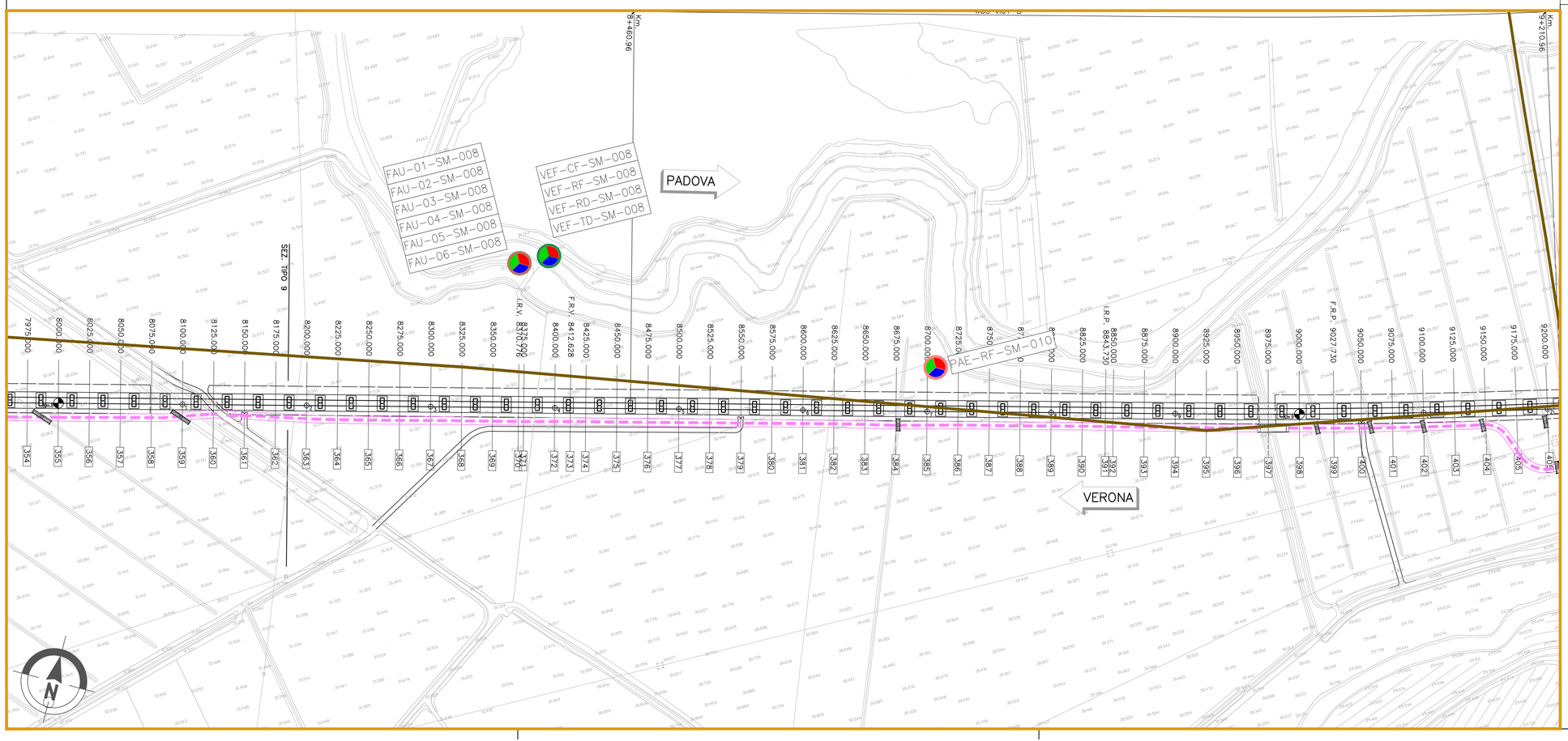

COMMITTENTE:

RFI RETE FERROVIARIA ITALIANA
GRUPPO FERROVIE DELLO STATO ITALIANE

ALTA SORVEGLIANZA:

ITALFERR
GRUPPO FERROVIE DELLO STATO ITALIANE

GENERAL CONTRACTOR:

Consorzio IricAV Due

INFRASTRUTTURE FERROVIARIE STRATEGICHE DEFINITE DALLA LEGGE OBIETTIVO N. 443/01

PROGETTO DEFINITIVO

LINEA AV/AC VERONA - PADOVA
SUB TRATTA VERONA - VICENZA
1° SUB LOTTO VERONA - MONTEBELLO VICENTINO

PIANO DI MONITORAGGIO AMBIENTALE
PLANIMETRIE
PLANIMETRIA UBICAZIONE PUNTI DI MISURA - COMPONENTI VEGETAZIONE E FLORA, FAUNA, ECOSISTEMI E PAESAGGIO - TAV.4/19

GENERAL CONTRACTOR	ITALFERR S.p.A.	
ATI bonifica IL PROGETTISTA INTEGRATORE Franco Persio Bocchetto iscritto all'Ordine degli Ingegneri della Provincia di Roma al n° 9664 – Sez. A settore Civile e Ambientale Data: Settembre 2015	CONSORZIO IRICAV DUE Il Direttore Data: Settembre 2015	Data:

SCALA : 1:2000

COMMESSA	LOTTO	FASE	ENTE	TIPO DOC.	OPERA/DISCIPLINA	PROGR.	REV.
IN0D	00	D	I2	P6	TA0000	004	D

ATI bonifica

VISTO ATI BONIFICA	
Firma	Data
Ing.F.P.Bocchetto	Settembre 2015

Progettazione:

Rev.	Descrizione	Redatto	Data	Verificato	Data	Approvato	Data	Autorizzato
A	Emissione	dott. G. Balsamonte dott. M. Ferrati	Maggio 2015	ing. C. Cilento	Maggio 2015	prof.ssa R. Scarrillo	Maggio 2015	Ing.F.P.Bocchetto
B	Revisione	dott. G. Balsamonte dott. M. Ferrati	Giugno 2015	ing. C. Cilento	Giugno 2015	prof.ssa R.Scarrillo	Giugno 2015	
C	Revisione	dott. G. Balsamonte dott. M. Ferrati	Luglio 2015	ing. C. Cilento	Luglio 2015	prof.ssa R.Scarrillo	Luglio 2015	
D	Revisione	dott. G. Balsamonte dott. M. Ferrati	Settembre 2015	ing. C. Cilento	Settembre 2015	prof.ssa R.Scarrillo	Settembre 2015	Data: Settembre 2015

File:IN0D00DI2P6TA0000004D__00A.DWG	CUP: J41E91000000009	n. Elab.:
	CIG: 3320049F17	