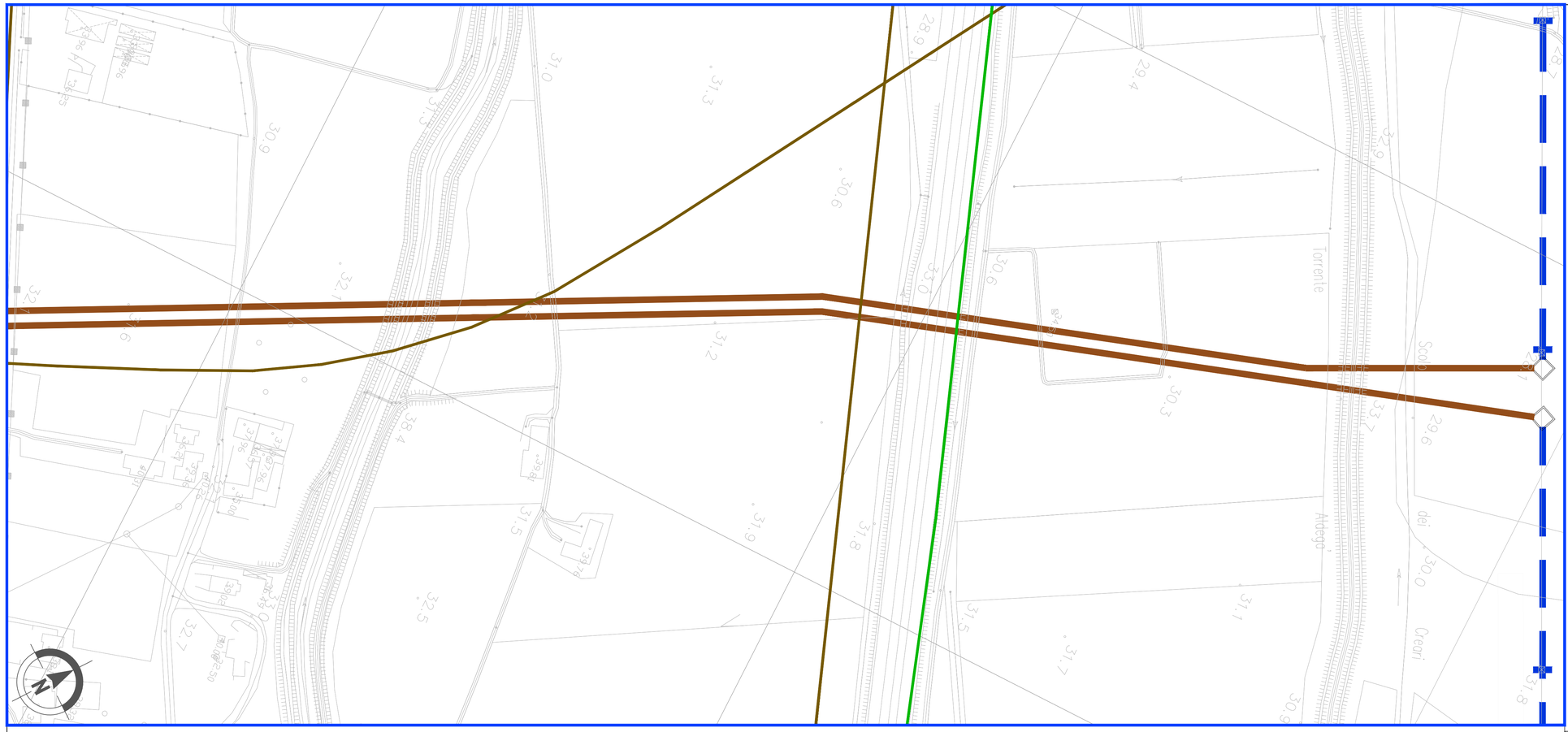

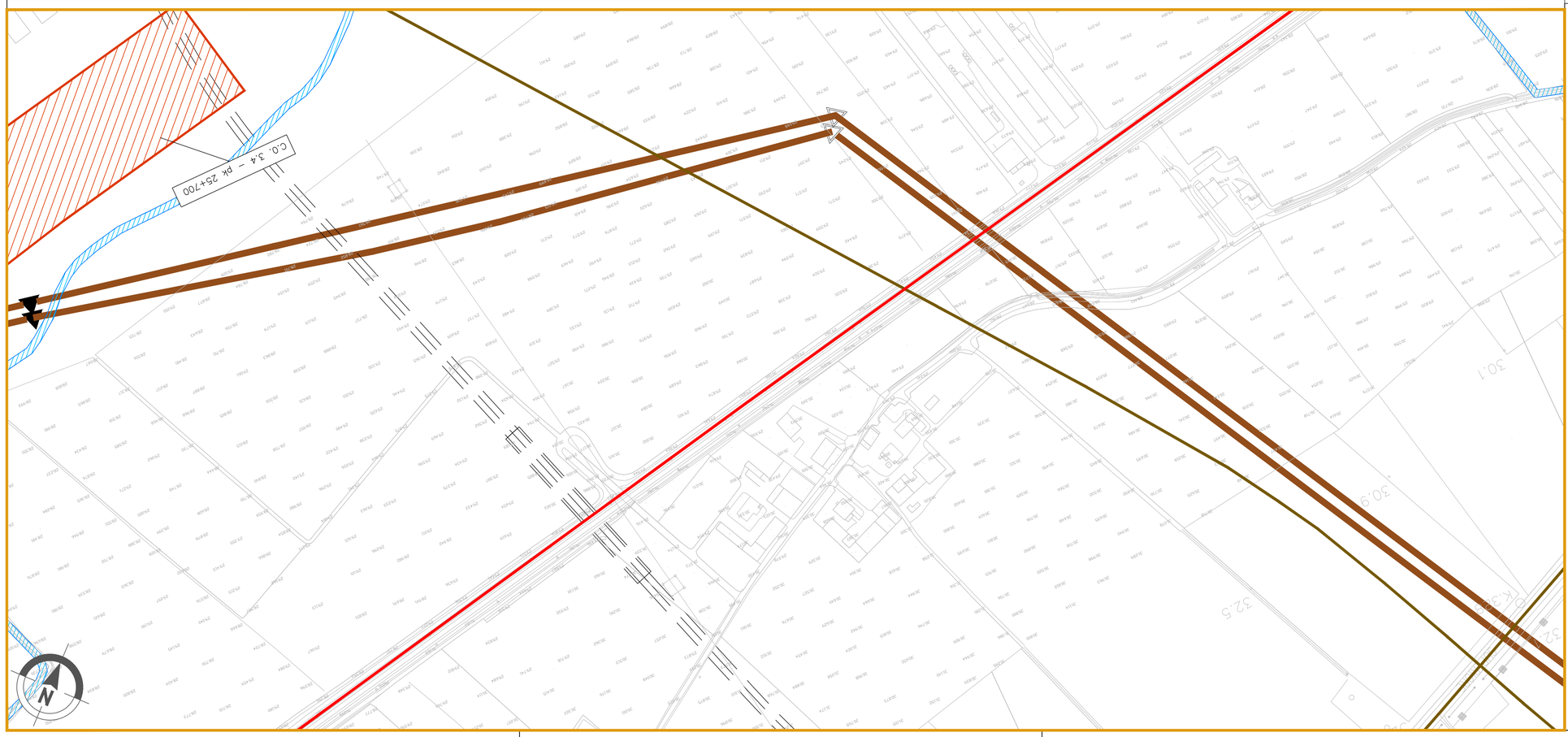

KEY PLAN

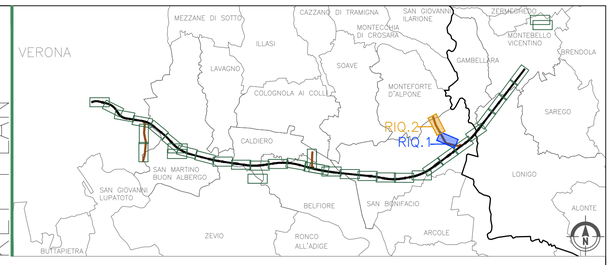

LEGENDA

GENERALE

- Confini comunali
- Confini provinciali
- Tracciato PD
- Elettrodotto esistente
- Cavidotto PD
- Autostrada
- Linea ferroviaria esistente
- Elettrodotti PD
- CB – Cantiere Base
- CA – Cantiere Armamento
- CO – Cantiere Operativo
- CI – Cantiere Industriale
- AT – Area Tecnica
- Corsi d'acqua
- Viabilità Principale
- Viabilità Secondaria
- Piste lungolinea

PUNTI DI MONITORAGGIO

- Fauna FAU–XX–YY–n°(ZZZ)
- Vegetazione e Flora VEF–XX–YY–n°(ZZZ)
- Paesaggio PAE–XX–YY–n°(ZZZ)

FASI

- Ante Operam
- Corso d' Opera
- Post Operam

Componente	Metodico (XX)	Comune (YY)
VEF (Vegetazione e Flora)	CP: Campionamento Forestale	VR (Verona) SVI (San Vermino Buon Albergo) CA (Caldiero) ZE (Zevio) AR (Arcole) BE (Belfiore) SB (San Bonifacio) LO (Lonigo) BU (Buttapietra) VB (Montebello Vicentino)
	RP: Rilievo fitosociologico	
	RD: Rilievo dendrometrico	
	TC: Censimento dei transetti dinamici	
FAU (Fauna)	C1 (Avifauna) : transetti di identificazione diretta (visivo) e indiretta (fonico)	
	C2 (Anfibi) : transetti di identificazione diretta (visivo) e indiretta (fonico)	
	C3 (Rettili) : transetti di identificazione diretta (visivo)	
	C4 (Chirotteri) : transetti con l'utilizzo dei bat-detector	
	C5(Lepidotteri diurni) : transetti con l'utilizzo di retino entomologico	
	C6 (Rana) : monitoraggio mediante elettropesca	
	C7 (Paesaggi faunici) : Monitoraggio mediante fototrappole	
Ecosistemi	non si prevede di effettuare componenti specifici, ma di utilizzare i dati derivanti dalle analisi sulle componenti floristiche, vegetazionali e faunistiche.	
PAE (Paesaggio)	RF:Rilievo Fotografico	

COMMITTENTE:

RFI RETE FERROVIARIA ITALIANA
GRUPPO FERROVIE DELLO STATO ITALIANE

ALTA SORVEGLIANZA:

ITALFERR
GRUPPO FERROVIE DELLO STATO ITALIANE

GENERAL CONTRACTOR:

Consorzio IricAV Due

INFRASTRUTTURE FERROVIARIE STRATEGICHE DEFINITE DALLA LEGGE OBIETTIVO N. 443/01

PROGETTO DEFINITIVO

LINEA AV/AC VERONA - PADOVA
SUB TRATTA VERONA - VICENZA
1° SUB LOTTO VERONA - MONTEBELLO VICENTINO

PIANO DI MONITORAGGIO AMBIENTALE

PLANIMETRIE

PLANIMETRIA UBICAZIONE PUNTI DI MISURA - COMPONENTI VEGETAZIONE E FLORA, FAUNA, ECOSISTEMI E PAESAGGIO - TAV.17/19

GENERAL CONTRACTOR		ITALFERR S.p.A.	
ATI bonifica IL PROGETTISTA INTEGRATORE Franco Persio Bocchetto iscritto all'Ordine degli Ingegneri della Provincia di Roma al n° 8664 - Sez. A settore Civile e Ambientale Data: Luglio 2015	CONSORZIO IRICAV DUE Il Direttore Data: Luglio 2015	Data:	SCALA : 1:2000

COMMESSA	LOTTO	FASE	ENTE	TIPO DOC.	OPERA/DISCIPLINA	PROGR.	REV.
IN0D	00	D	I2	P6	TA0000	017	B

ATI bonifica	VISTO ATI BONIFICA	
	Firma	Data
	Ing.F.P.Bocchetto	Luglio 2015

Progettazione:

Rev.	Descrizione	Redatto	Data	Verificato	Data	Approvato	Data	Autorizzato
A	Emissione	dott. G. Balsamonte dott. M. Fanali	Maggio 2015	ing. C. Cilento	Maggio 2015	prof.ssa R. Sciarrillo	Maggio 2015	Ing.F.P.Bocchetto
B	Revisione	dott. G. Balsamonte dott. M. Fanali	Luglio 2015	ing. C. Cilento	Luglio 2015	prof.ssa R. Sciarrillo	Luglio 2015	
								Data: Luglio 2015

File: IN0D00DI2P6TA0000017B__00A.DWG	CUP: J41E91000000009	n. Elab.:
	CIG: 3320049F17	