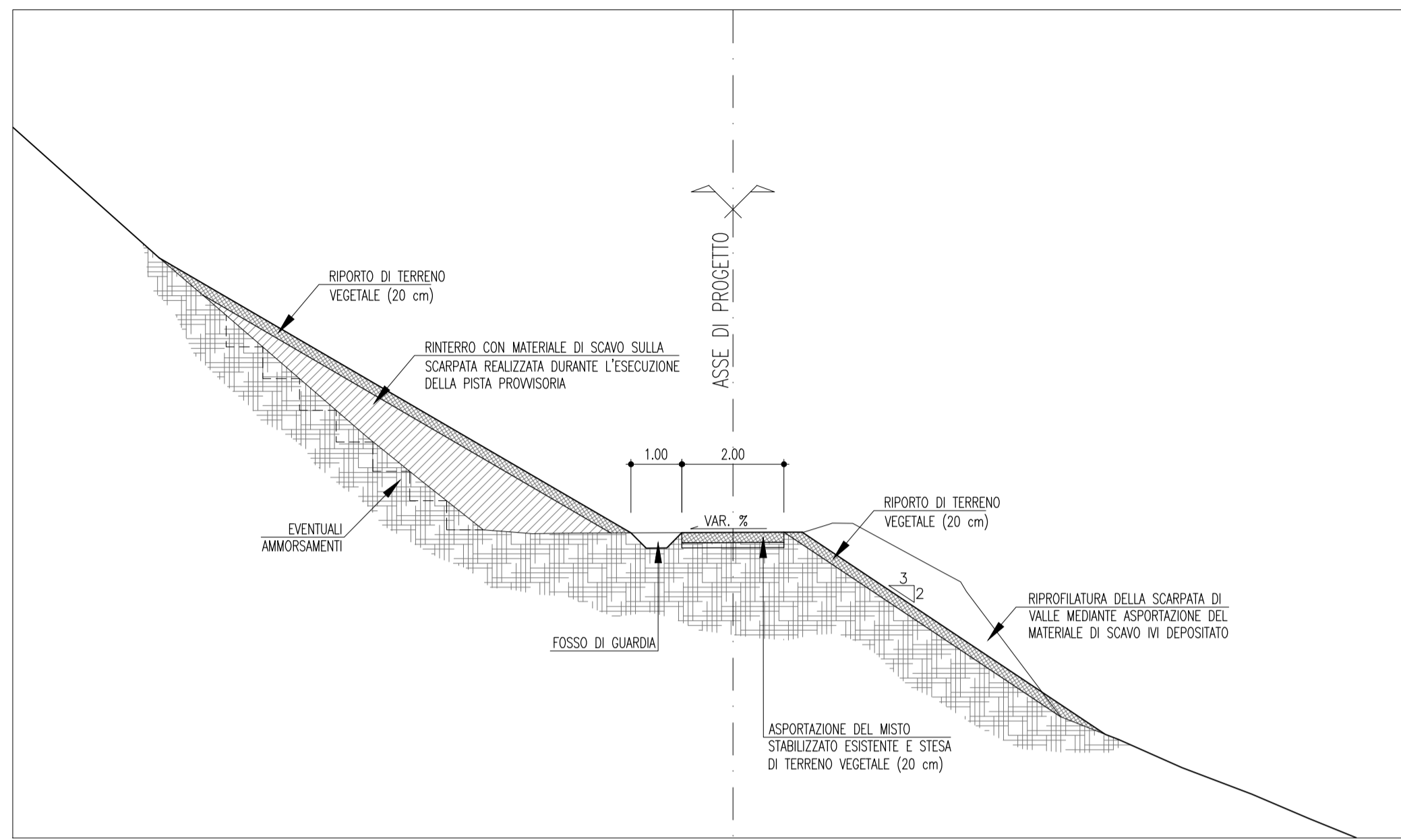
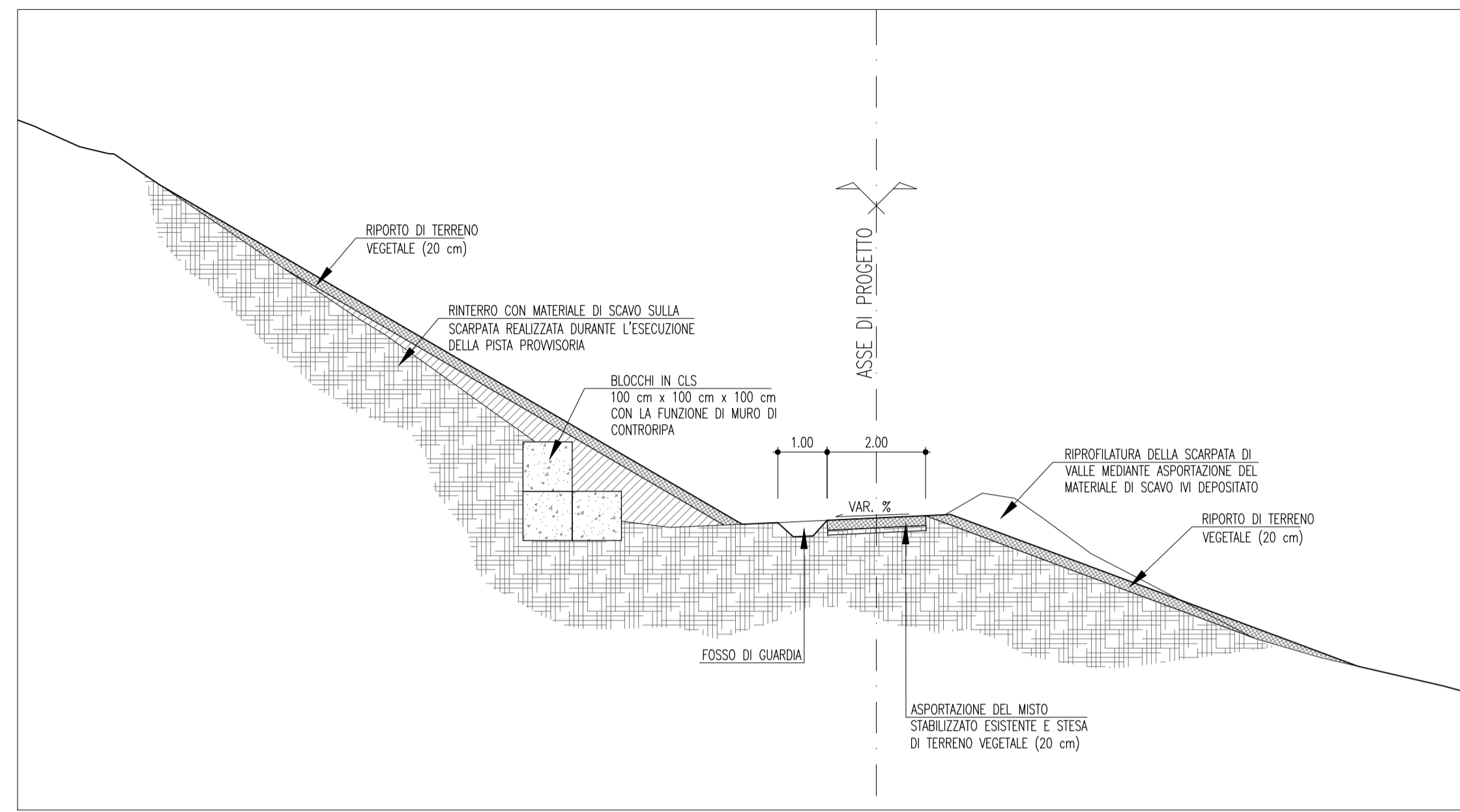


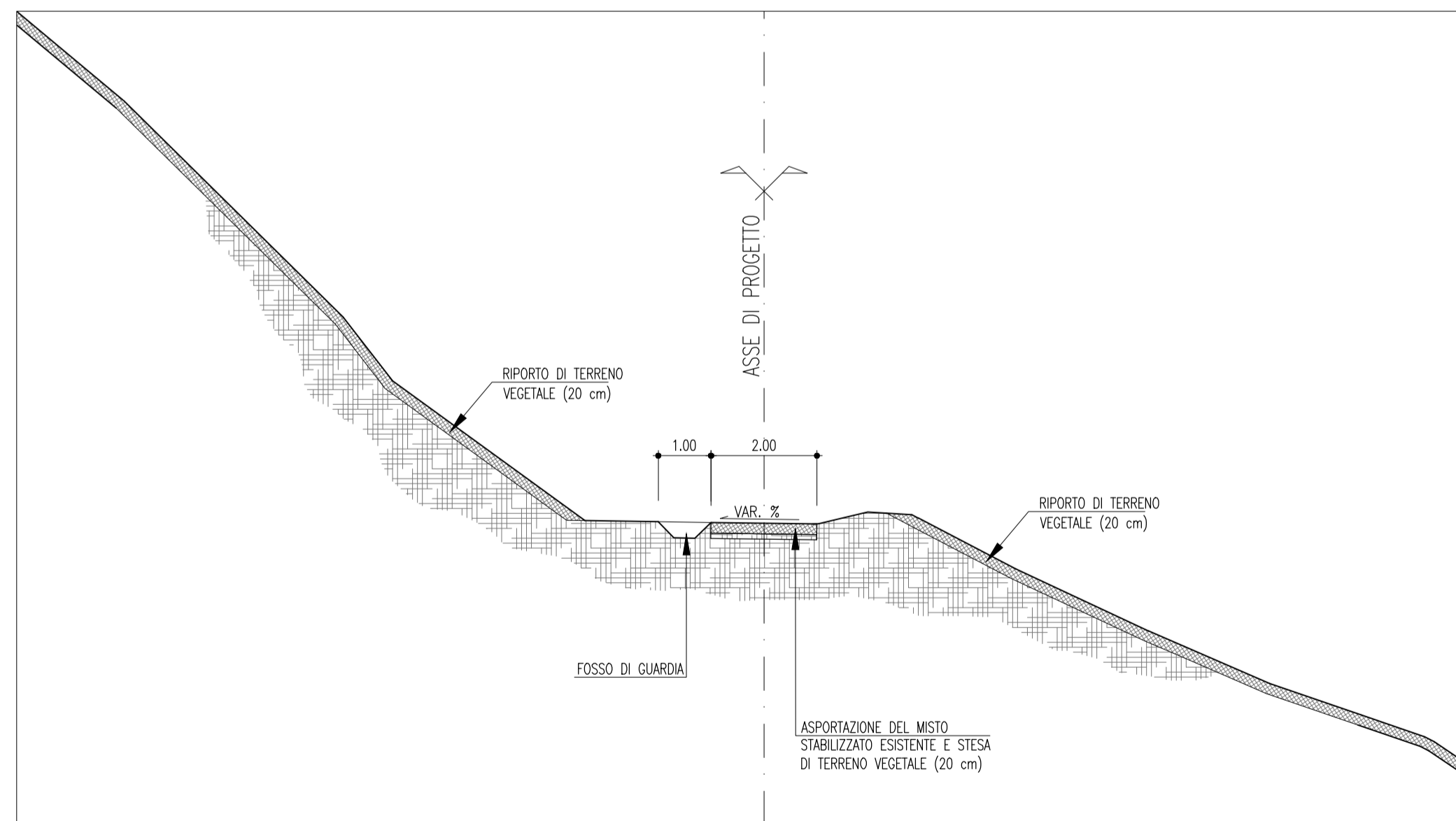
SEZIONE TIPO 1  
da progr. 58.86 a progr. 345.46  
(SCALA 1 : 100)



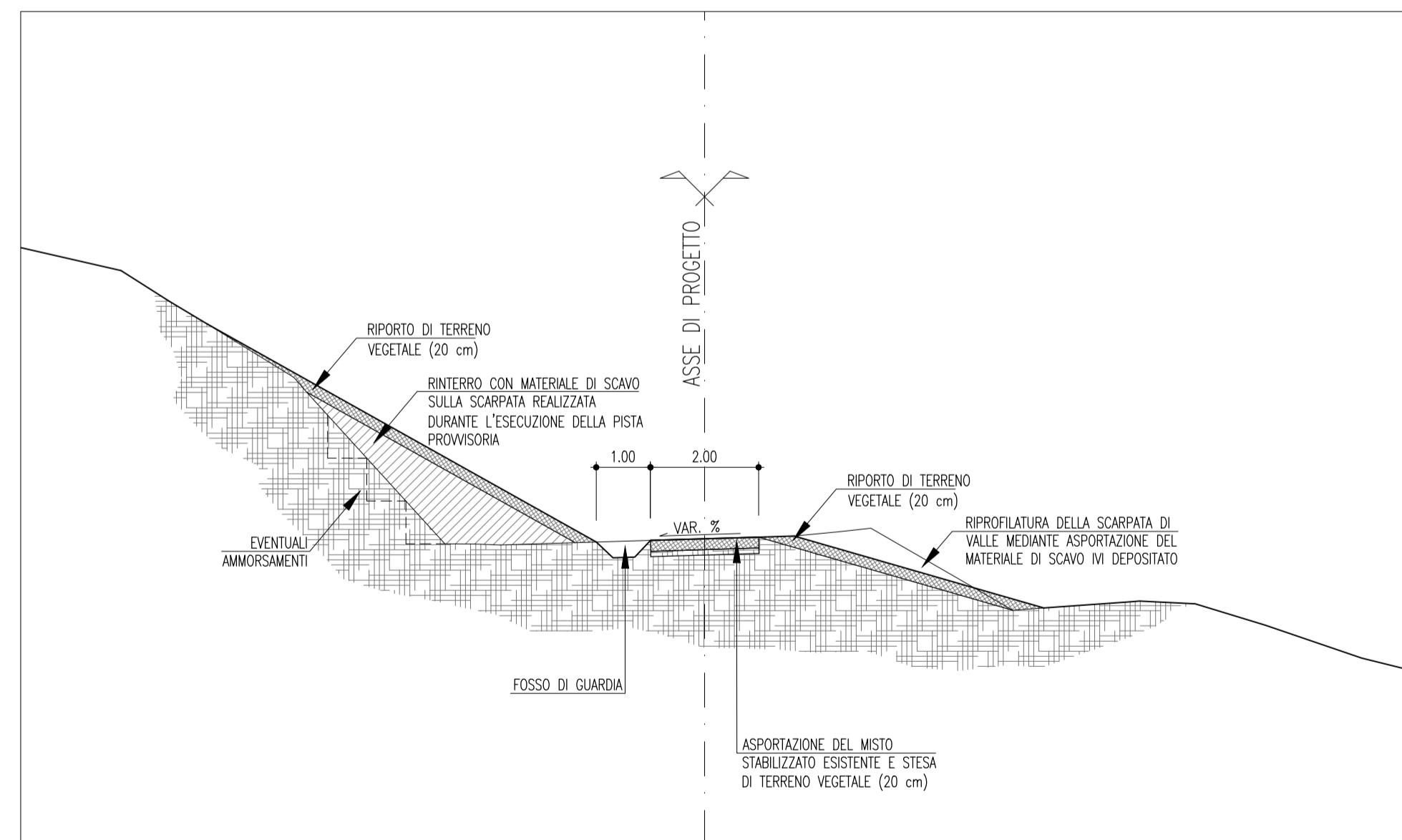
SEZIONE TIPO 2  
da progr. 345.46 a progr. 366.35  
(SCALA 1 : 100)



SEZIONE TIPO 3  
da progr. 0.000 a progr. 58.86  
(SCALA 1 : 100)



SEZIONE TIPO 4  
da progr. 366.35 a progr. 490.56  
(SCALA 1 : 100)



ASSE VIARIO MARCHE-UMBRIA  
E QUADRILATERO DI PENETRAZIONE INTERNA  
MAXILOTTO 1

PROGETTO ESECUTIVO

CONTRAENTE GENERALE		IL RESPONSABILE DEL CONTRAENTE GENERALE
<b>Val di Chienti</b> S.C.p.A.		IL PROGETTISTA
GRUPPO DI PROGETTAZIONE DEL PROGETTO ESECUTIVO APPROVATO		
ATI: TECHNITAL s.p.a. (mandataria) EGIS STRUCTURES & ENVIRONNEMENT S.A. SICS s.r.l. Società Italiana Consulenza Strade S.I.S. Studio di Ingegneria Stradale s.r.l. SOIL Geologia Geotecnica Opere in sotterraneo Difesa del territorio		IL GEOLOGO
INTEGRAZIONE PRESTAZIONI SPECIALISTICHE <i>Dott. Ing. M. Raccosta</i>		IL RESPONSABILE DELLA CONGRUENZA FUNZIONALE CON IL PROGETTO ESECUTIVO APPROVATO (ATI: TECHNITAL-EGIS-SOIL-SIS-SICS)
IL GEOLOGO <i>Dott. Geol. F. Ferrari</i>	VISTO: IL RESPONSABILE DEL PROCEDIMENTO <i>Dott. Ing. Vincenzo Lomma</i>	LA DIREZIONE LAVORI

SUBLOTTO 1.2: S.S. 77 "VAL DI CHIANTI" TRONCO PONTELATRAVE - FOLIGNO  
TRATTI FOLIGNO-VALMENOTRE E GALLERIA MUCCIA-PONTELATRAVE (inclusa galleria)

RIPRISTINO VIABILITA' SECONDARIA - STRADA 1

STATO DI PROGETTO  
SISTEMAZIONI GEOMORFOLOGICHE (SEZIONI TIPO)

Codice Unico di Progetto (CUP) <b>F12C03000050010</b> (Delibera DPE 13/2004)										REVISIONE	FOGLIO	SCALA
Opero	Letto	Stato	Settore	MIS		Disciplina	Tip. Doc.	N. Progress.				
LO703	A1	E	P	CA1	02	00	AMB	SZT	002	A	--	1:100
D												
C												
B												
A	EMISSIONE						30/04/15	ARCELLI	PELLEGRINI	RASIMELLI		
REV.	DESCRIZIONE							DATA	REDATTO	VERIFICATO	APPROVATO	RESP. TECNICO ANAS