



PLANIMETRIA STATO DI FATTO - SCALA 1:2000

LEGENDA

- Delimitazione effettiva strada di cantiere
- Vegetazione ripariale e/o boschiva



FOTO 1



FOTO 2



FOTO 3



FOTO 4



FOTO 5






FOTO 6



**ASSE VIARIO MARCHE-UMBRIA
E QUADRILATERO DI PENETRAZIONE INTERNA
MAXILOTTO 1**

PROGETTO ESECUTIVO

		IL RESPONSABILE DEL CONTRAENTE GENERALE
GRUPPO DI PROGETTAZIONE DEL PROGETTO ESECUTIVO APPROVATO ATI: TECHNITAL s.p.a. (mandataria) EGIS STRUCTURES & ENVIRONNEMENT S.A. SICS s.r.l. Società Italiana Consulenza Strade S.I.S. Studio di Ingegneria Stradale s.r.l. SOIL Geologia Geotecnica Opere in sottoterraneo Difesa del territorio		IL PROGETTISTA  
INTEGRAZIONE PRESTAZIONI SPECIALISTICHE <i>Dott. Ing. M. Raccosta</i>		IL GEOLOGO IL RESPONSABILE DELLA CONGRUENZA FUNZIONALE CON IL PROGETTO ESECUTIVO APPROVATO (ATI: TECHNITAL-EGIS-SOIL-SIS-SICS)
IL GEOLOGO <i>Dott. Geol. F. Ferrari</i>	VISTO:IL RESPONSABILE DEL PROCEDIMENTO <i>Dott. Ing. Vincenzo Lomma</i>	VISTO:IL COORDINATORE DELLA SICUREZZA IN FASE DI ESECUZIONE LA DIREZIONE LAVORI
SUBLOTTO 1.2: S.S. 77 "VAL DI CHIENTI" TRONCO PONTELATRAVE – FOLIGNO TRATTI FOLIGNO-VALMENOTRE E GALLERIA MUCCIA-PONTELATRAVE (inclusa galleria) RIPIRISTINO VIABILITA' SECONDARIA – STRADA 1 STATO DI FATTO Rilievo Fotografico		
Codice Unico di Progetto (CUP) F12C03000050010 (Delibera CIPE 13/2004)		REVISIONE FOGLIO SCALA
CODICE ELAB. FILE L0703A1E P CA10200 CAN FOT005	DISCIPLINA CAN	TIPO DOCUMENTO FOT
DATA 15.07.2015	REDATTO Scamardella C.	VERIFICATO Mandarini G.
APPROVATO A	APPROVATO Lambertini R.	APPROVATO APPROVATO RESP. TECNICO ANAS