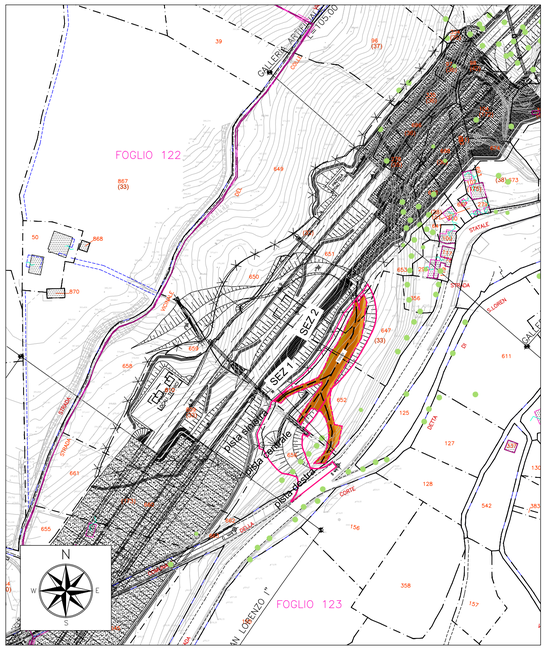

PLANIMETRIA STATO DI FATTO- SCALA 1:2000

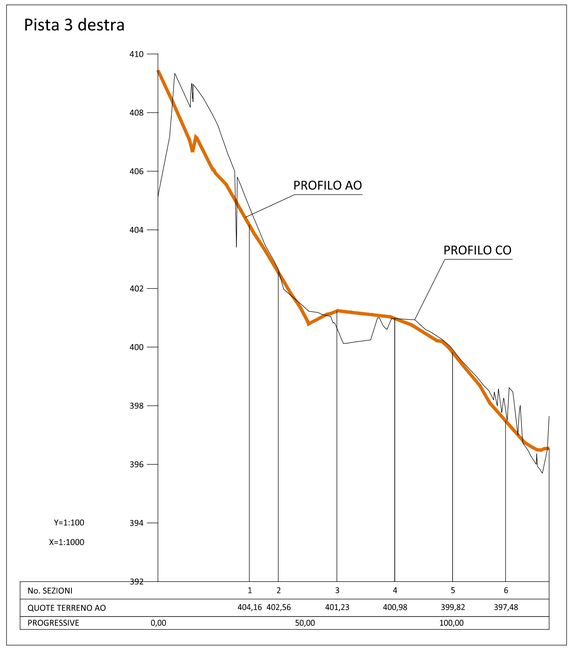

PROFILO STATO DI FATTO - SCALA 1:1000 (asse X)/1:100 (asse Y)



PARTICOLARE 1 - STRADA IN MISTO GRANULARE

TIPOLOGIA DI SEZIONE

TIPO A = Rilevato
TIPO B = Trincea
TIPO C = Raso
TIPO D = Mezzacosta

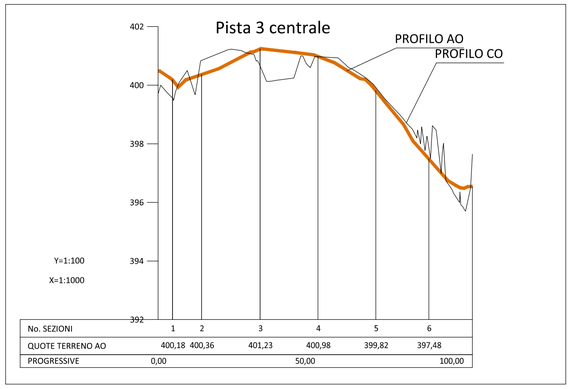

PROFILO STATO DI FATTO - SCALA 1:1000 (asse X)/1:100 (asse Y)

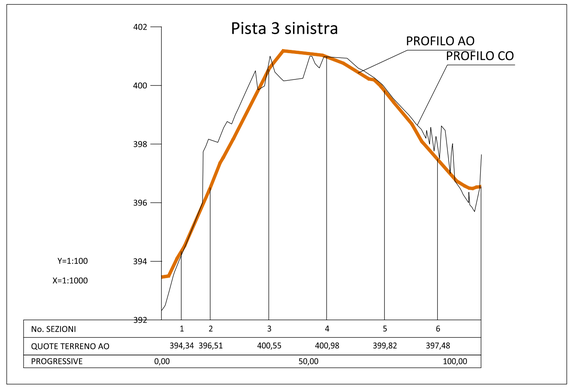

PROFILO STATO DI FATTO - SCALA 1:1000 (asse X)/1:100 (asse Y)

ORTOFOTO STATO DI FATTO A MAGGIO 2013 - SCALA 1:2000

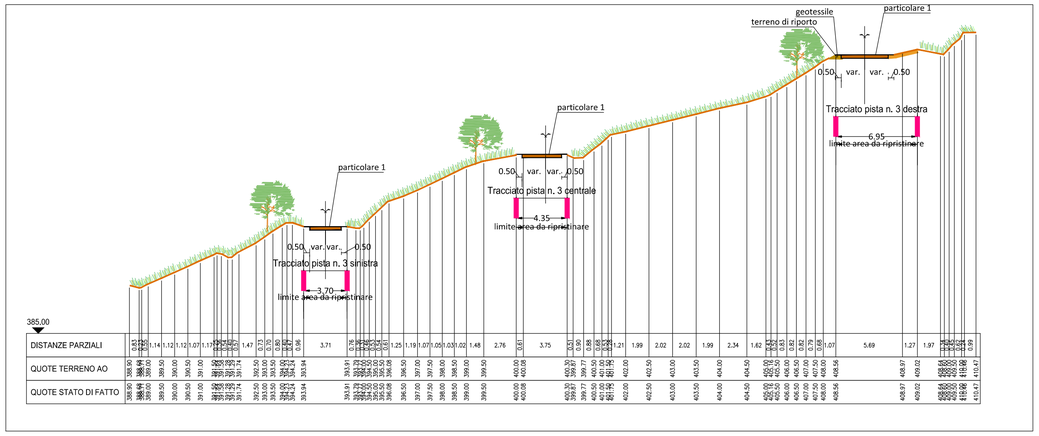

SEZIONE 1 - TIPO D - SCALA 1:250

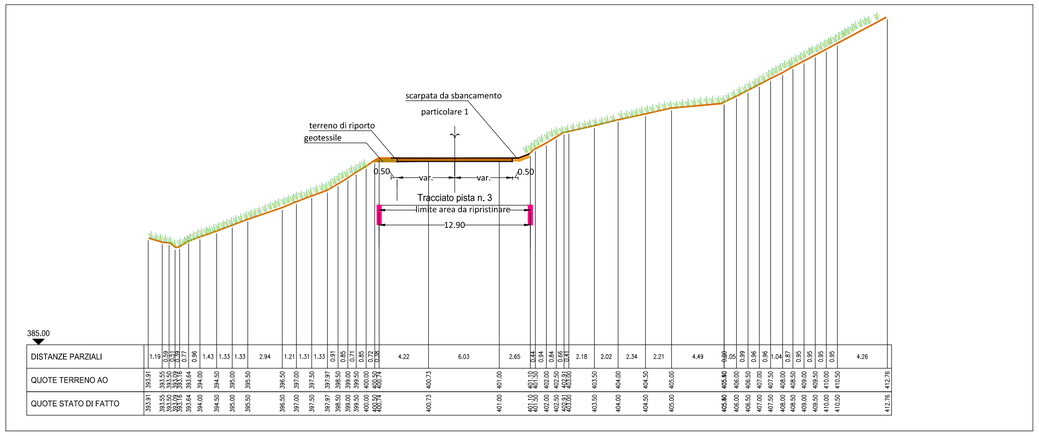

SEZIONE 2 - TIPO D - SCALA 1:250

LEGENDA

- Delimitazione pista di cantiere (da progetto esecutivo)
- Delimitazione effettiva strada di cantiere
- Pavimentazione in misto granulare 30 cm e materiale arido di bonifica 20 cm
- Scarpata da sbancamento
- Terreno di riporto
- Asse di progetto
- Vegetazione ripariale e/o boschiva
- Profilo AO
- Profilo CO
- perimetro particella catastale
- 00 identificativo particella catastale

QUADRILATERO Marche Umbria S.p.A.

ASSE VIARIO MARCHE–UMBRIA
E QUADRILATERO DI PENETRAZIONE INTERNA
MAXILOTTO 1

PROGETTO ESECUTIVO

CONTRAENTE GENERALE

Val di Chienti S.C.p.A.

IL RESPONSABILE DEL CONTRAENTE GENERALE

IL PROGETTISTA

tce s.r.l. technical consultant engineers

GRUPPO DI PROGETTAZIONE DEL PROGETTO ESECUTIVO APPROVATO

ATI: TECHNITAL s.p.a. (mandataria)
EGIS STRUCTURES & ENVIRONNEMENT S.A.
SICS s.r.l. Società Italiana Consulenza Strade
S.I.S. Studio di Ingegneria Stradale s.r.l.
SOIL Geologia Geotecnica Opere in sotterraneo Difesa del territorio

INTEGRAZIONE PRESTAZIONI SPECIALISTICHE *Dott. Ing. M. Roccosta*

IL GEOLOGO
Dott. Geol. F. Ferrari

IL GEOLOGO

IL RESPONSABILE DELLA CONGRUENZA FUNZIONALE CON IL PROGETTO ESECUTIVO APPROVATO (ATI: TECHNITAL–EGIS–SOIL–SIS–SICS)

VISTO:IL RESPONSABILE DEL PROCEDIMENTO
Dott. Ing. Vincenzo Lomma

VISTO:IL COORDINATORE DELLA SICUREZZA IN FASE DI ESECUZIONE

LA DIREZIONE LAVORI

SUBLOTTO 1.2: S.S. 77 "VAL DI CHIENTI" TRONCO PONTELATRAVE – FOLIGNO
TRATTI FOLIGNO–VALMENOTRE E GALLERIA MUCCIA–PONTELATRAVE (inclusa galleria)

RIPRISTINO DELLA VIABILITA' SECONDARIA – Strada 3

STATO ANTE OPERAM: RILIEVO
(Ortofoto, Planimetria, Profilo, Sezioni tipo, Uso del suolo, Carta geologica)

Codice Unico di Progetto (CUP) F12C03000050011 ex F12C03000050010 (comunicazione CIPE 20/04/2015)

CODICE ELAB. e FILE	Opera	Lotto	Stato	Settore	WBS	Disciplina	Tipo Doc.	N. Progress.	REVISIONE	FOGLIO	SCALA
	L070	3 A1	E	P	CA1020 0	CAN	PLA	062	A		

REV.	DESCRIZIONE	DATA	REDATTO	VERIFICATO	APPROVATO	APPROVATO RESP. TECNICO ANAS
D						
C						
B						
A	EMISSIONE	31.07.2015	Scamardella C.	Mandarini G.	Lamberti R.	