

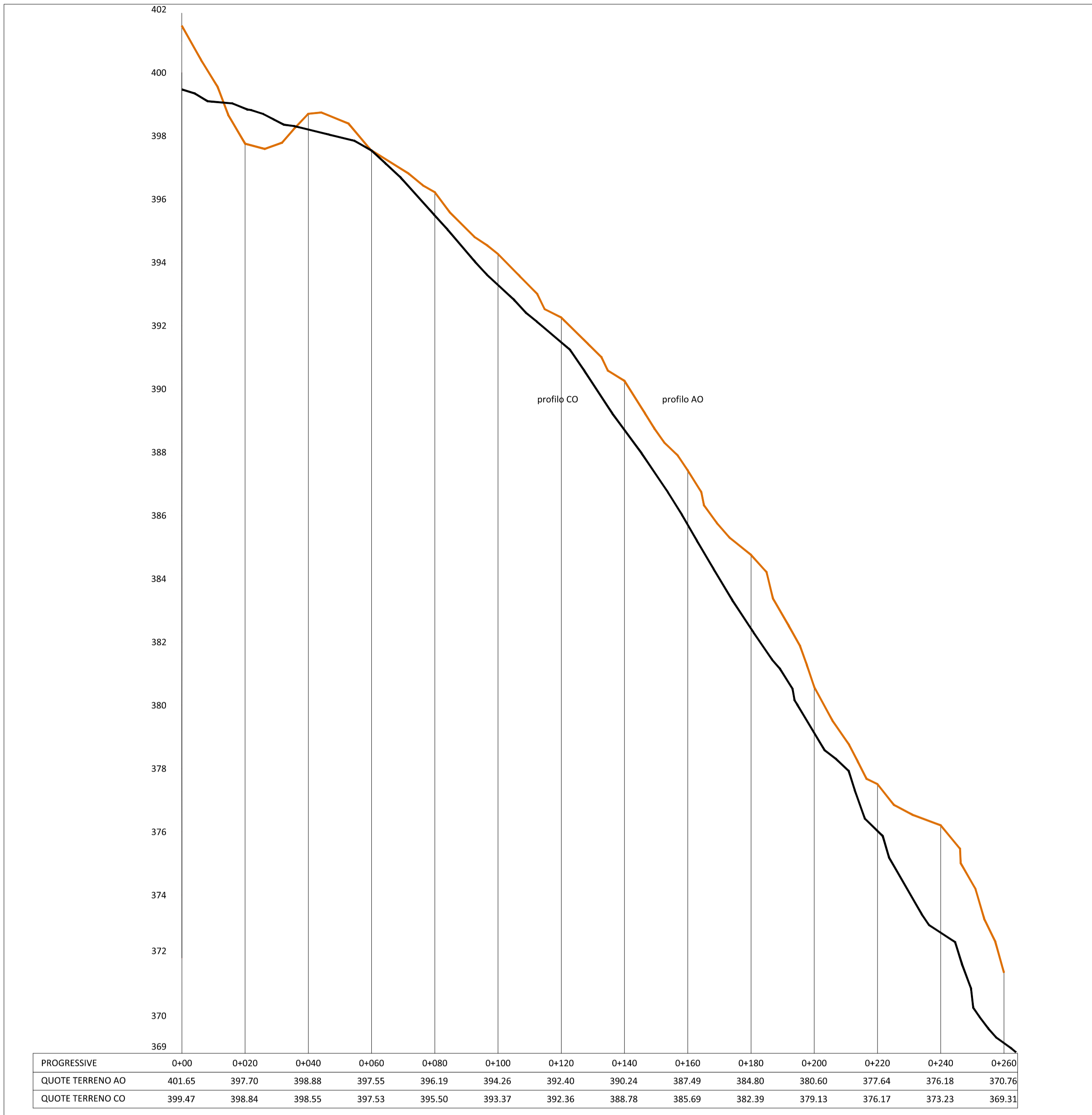
PLANIMETRIA STATO DI FATTO- SCALA 1:2000



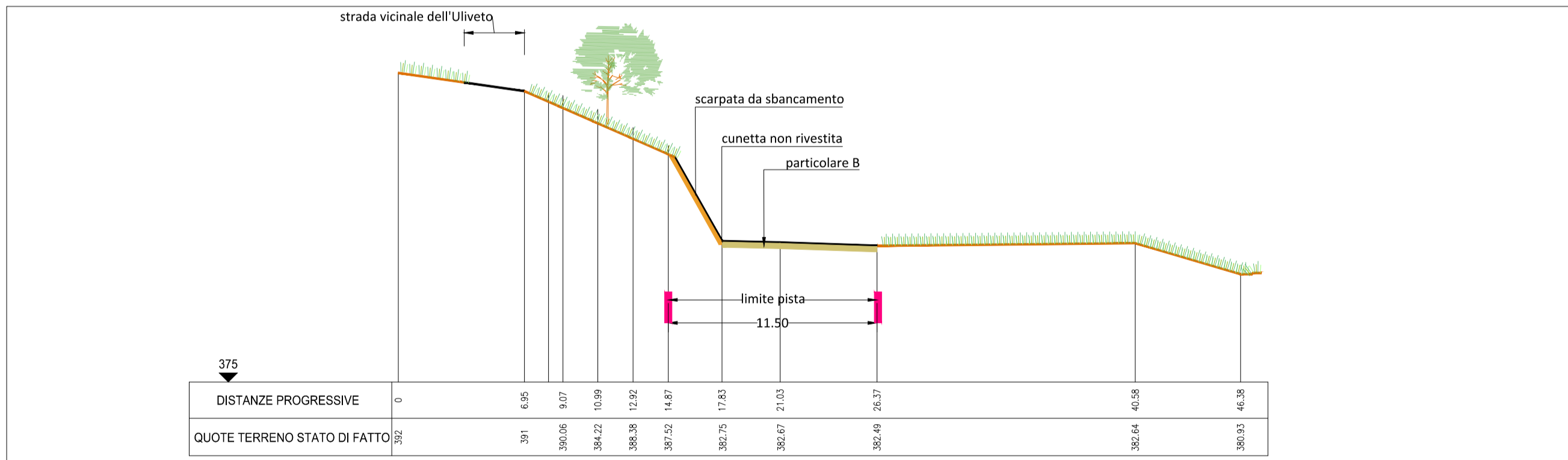
ORTOFOTO STATO DI FATTO A MAGGIO 2013 - SCALA 1:2000

LEGENDA

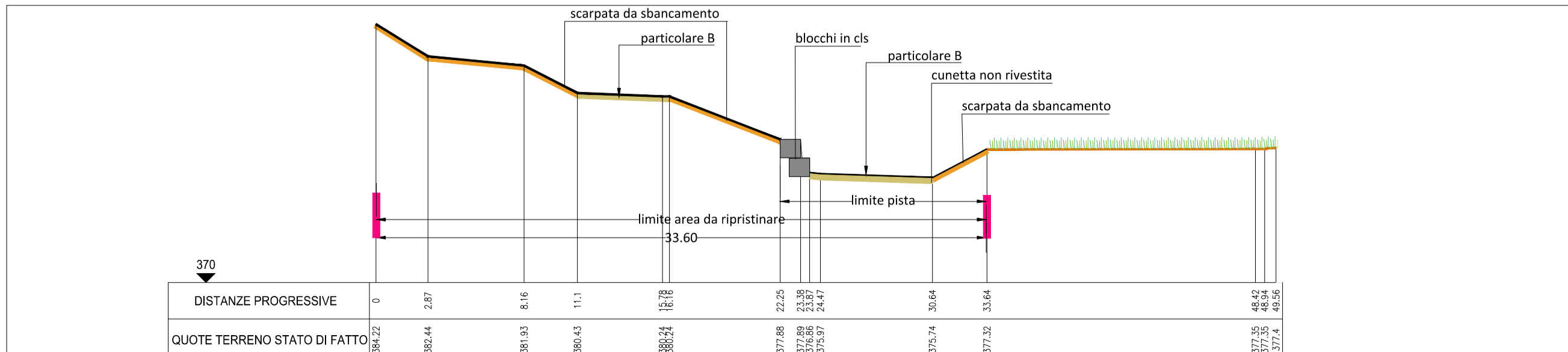
	Delimitazione pista di cantiere (da PEV)		Vegetazione ripariale e/o boschiva
	Delimitazione effettiva strada di cantiere		Profilo AO
	Pavimentazione in misto granulare 30 cm		Profilo CO
	Scarpata da sbancamento		perimetro particella catastale
	Terreno di riporto		identificativo particella catastale
	Terreno naturale		Asse di progetto
	Asfalto		



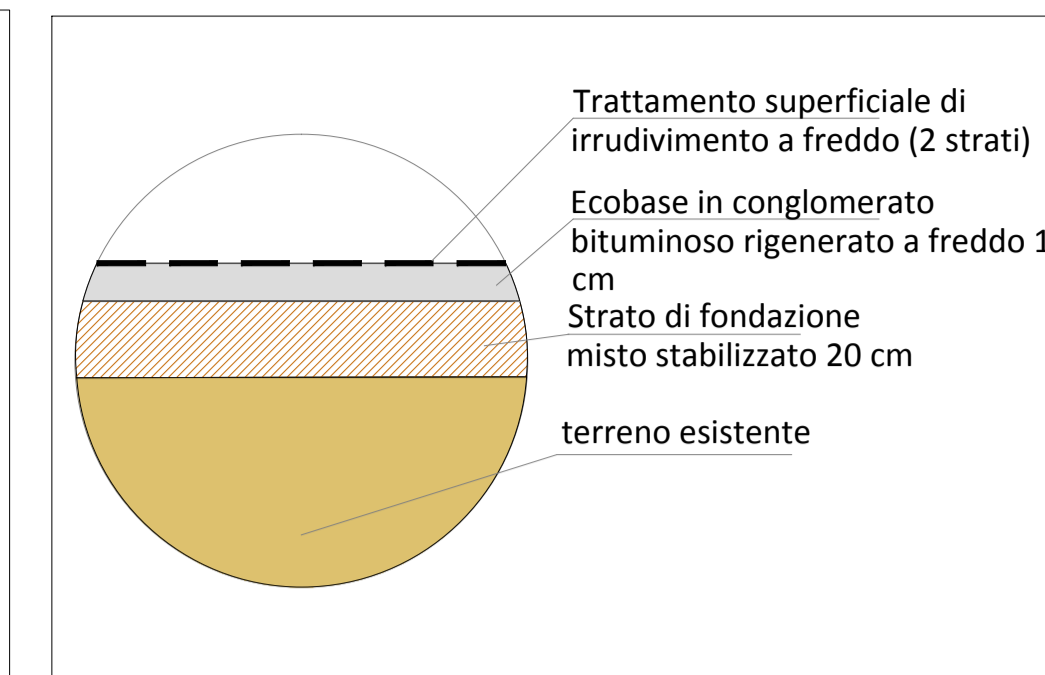
PROFLO STATO DI FATTO - SCALA 1:1000 (asse X)/1:100 (asse Y)



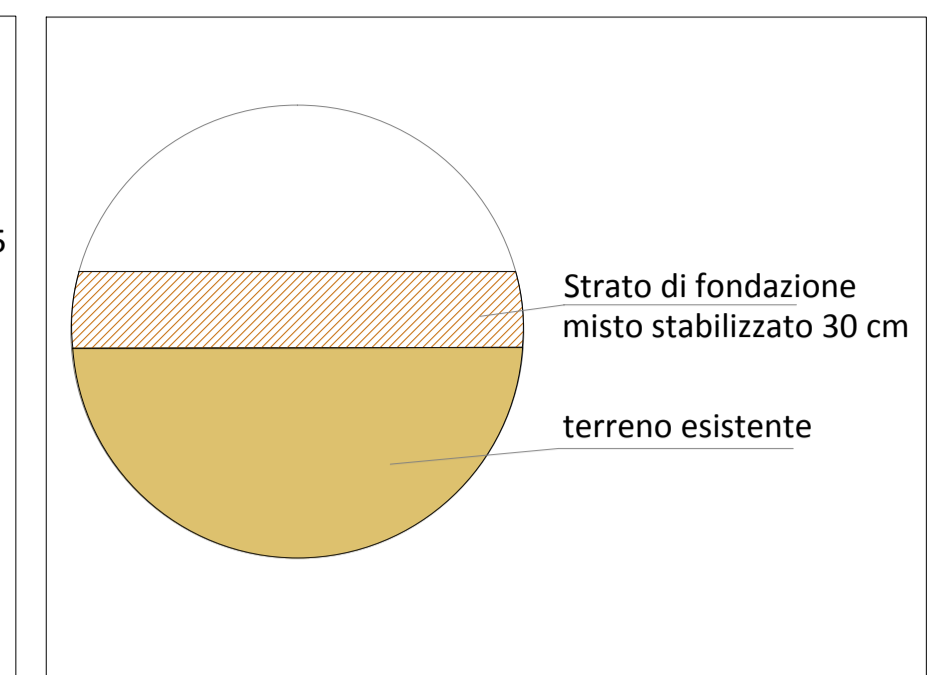
SEZIONE 2 - TIPO B - SCALA 1:250



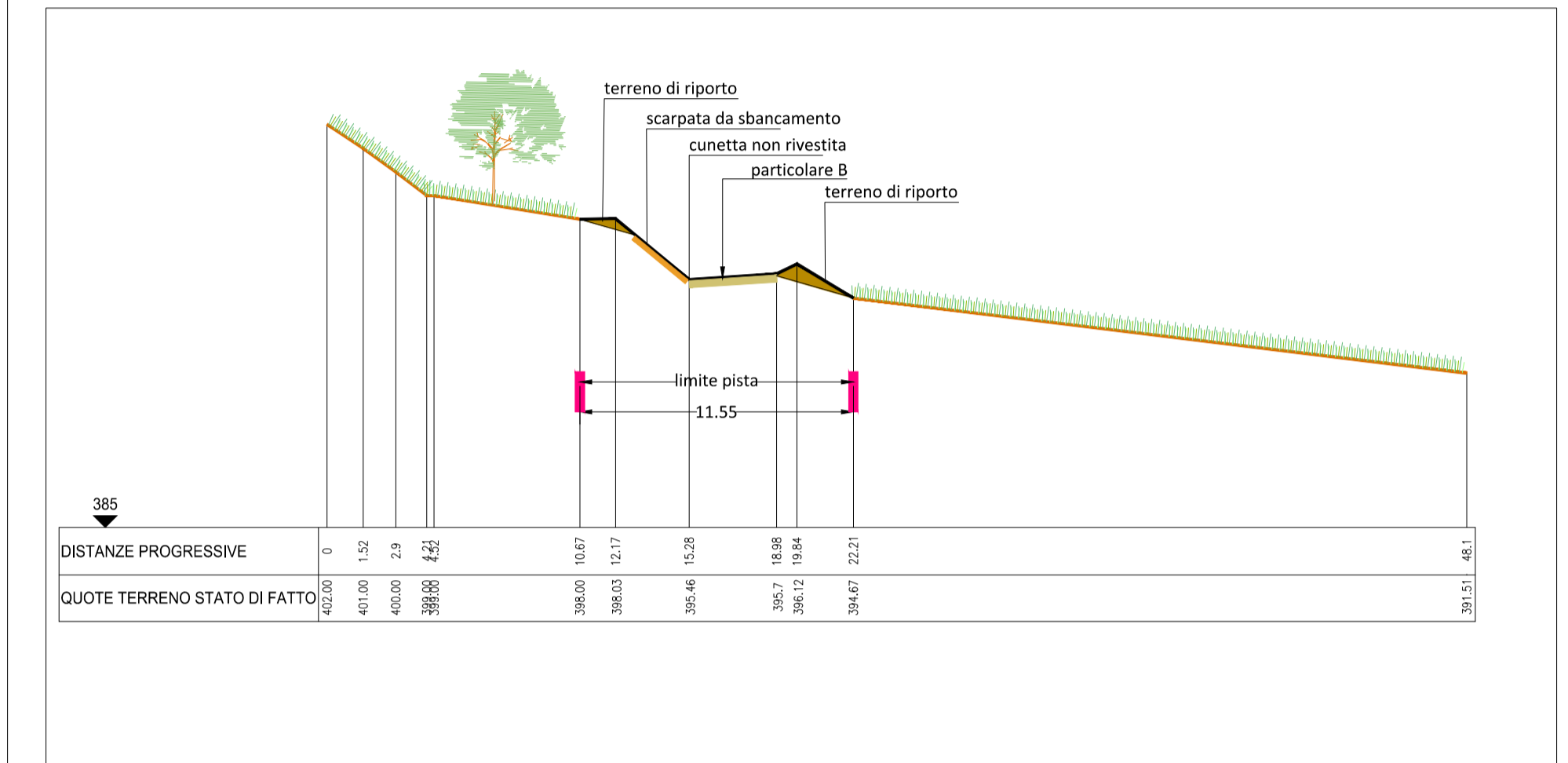
SEZIONE 3 - TIPO B - SCALA 1:250



PARTICOLARE A - STRADA IN MISTO STABILIZZATO E CONGLOMERATO BITUMINOSO



PARTICOLARE B - STRADA IN MISTO STABILIZZATO



SEZIONE 1 - TIPO D - SCALA 1:250

QUADRILATERO Marche Umbria S.p.A.

ASSE VIARIO MARCHE-UMBRIA
 E QUADRILATERO DI PENETRAZIONE INTERNA
 MAXILOTTO 1

PROGETTO ESECUTIVO

CONTRAENTE GENERALE	IL RESPONSABILE DEL CONTRAENTE GENERALE
Val di Chienti S.C.p.A.	
IL PROGETTISTA	
GRUPPO DI PROGETTAZIONE DEL PROGETTO ESECUTIVO APPROVATO	IL GEOLOGO
ATI: TECHNITAL s.p.a. (mandataria) EGIS STRUCTURES & ENVIRONNEMENT S.A. SICS s.r.l. Società Italiana Consulenza Strade S.I.S. Studio di Ingegneria Stradale s.r.l. SOIL Geologia Geotecnica Opere in sottoterraneo Difesa del territorio	IL RESPONSABILE DELLA CONGRUENZA FUNZIONALE CON IL PROGETTO ESECUTIVO APPROVATO (ATI: TECHNITAL-EGIS-SOIL-SIS-SICS)
INTEGRAZIONE PRESTAZIONI SPECIALISTICHE <i>Dot. Ing. M. Raccosta</i>	IL GEOLOGO <i>Dot. Geol. F. Ferrari</i>
IL RESPONSABILE DEL PROCEDIMENTO	VISTO: IL COORDINATORE DELLA SICUREZZA IN FASE DI ESECUZIONE
<i>Dot. Ing. Vincenzo Lomma</i>	LA DIREZIONE LAVORI
SUBLOTTO 1.2: S.S. 77 "VAL DI CHIEN TI" TRONCO PONTELATRAVE - FOLIGNO TRATTI FOLIGNO-VALMONTRE E GALLERIA MUCCIA-PONTELATRAVE (inclusa galleria)	
RIPRISTINO DELLA VIABILITA' SECONDARIA - Strada 3 BIS	
STATO DI FATTO: RILIEVO (Ortofoto, Planimetria, Profilo, Sezioni tipo)	
Codice Unico di Progetto (CUP) F12C03000050011 ex F12C03000050010 (comunicazione OPE 20/04/2015)	REVISIONE
FOGLIO	SCALA
Opero	Lotto
Stato	Settore
WBS	Disciplina
Tip. Doc.	N. Progress.
0703	A1
E	P
CA10200	CAN
PLA	076
D	
C	
B	
A	EMISSIONE
REV.	DESCRIZIONE
	DATA
	REDATTO
	VERIFICATO
	APPROVATO
	APPROVATO RESP. TECNICO ANAS

TIPOLOGIA DI SEZIONE

TIPO A = Rilevato
 TIPO B = Trincea
 TIPO C = Raso
 TIPO D = Mezzacosta