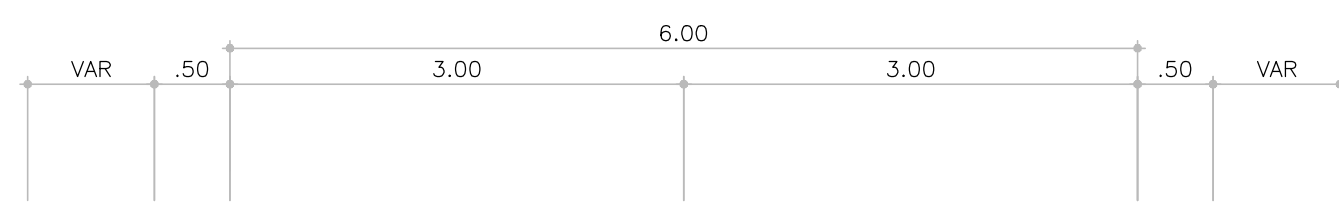


STRALCIO PLANIMETRICO - SCALA 1:1000

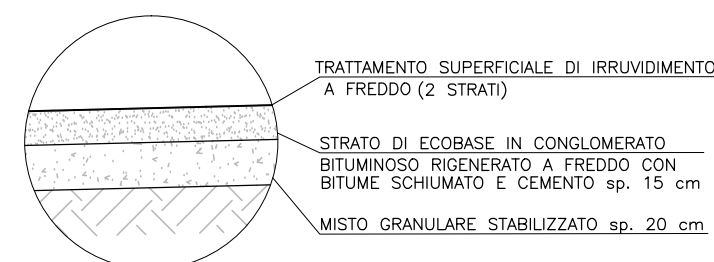


SEZIONE TIPO - SCALA 1:50

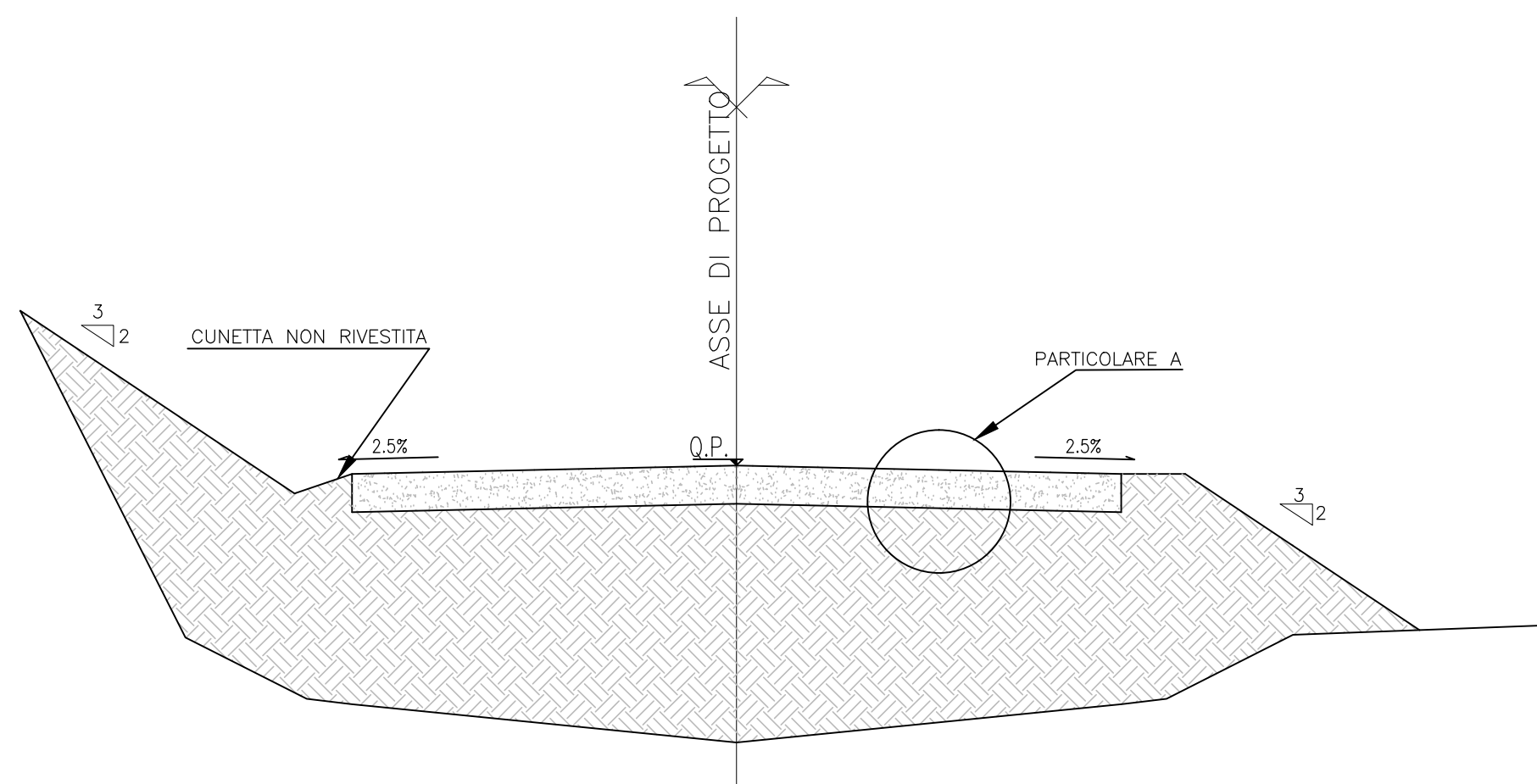
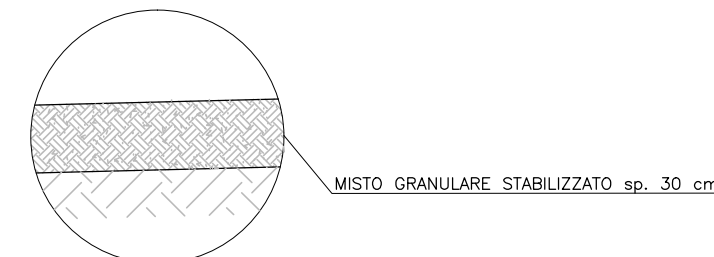


PARTICOLARE A

DA PROG. 0+000.00 A PROG. 0+20.00



DA PROG. 0+20.00 A PROG. 0+260.00



LEGENDA

LIMITE INGOMBRO STRADA N.3 BIS



ASSE VIARIO MARCHE-UMBRIA  
E QUADRILATERO DI PENETRAZIONE INTERNA  
MAXILOTTO 1

PROGETTO ESECUTIVO

CONTRAENTE GENERALE		IL RESPONSABILE DEL CONTRAENTE GENERALE
		IL PROGETTISTA
		IL GEOLOGO
GRUPPO DI PROGETTAZIONE DEL PROGETTO ESECUTIVO APPROVATO		IL RESPONSABILE DELLA CONGRUENZA FUNZIONALE CON IL PROGETTO ESECUTIVO APPROVATO (ATI: TECHNITAL-EGIS-SOIL-SIS-SICS)
ATI: TECHNITAL s.p.a. (mandataria) EGIS STRUCTURES & ENVIRONNEMENT S.A. SICS s.r.l. Società Italiana Consulenza Strade S.I.S. Studio di Ingegneria Stradale s.r.l. SOIL Geologia Geotecnica Opere in sottoterraneo Difesa del territorio		LA DIREZIONE LAVORI
INTEGRAZIONE PRESTAZIONI SPECIALISTICHE <i>Dott. Ing. M. Raccosta</i>		
IL GEOLOGO <i>Dott. Geol. F. Ferrari</i>		
VISTO: IL RESPONSABILE DEL PROCEDIMENTO	VISTO: IL COORDINATORE DELLA SICUREZZA IN FASE DI ESECUZIONE	
<i>Dott. Ing. Vincenzo Lomma</i>		

SUBLOTTO 1.2: S.S. 77 "VAL DI CHIENTI" TRONCO PONTELATRAVE - FOLIGNO  
TRATTI FOLIGNO-VALMONTRE E GALLERIA MUCCIA-PONTELATRAVE (inclusa galleria)

RIPRISTINO VIABILITA' SECONDARIA - STRADA 3 bis  
STATO DI FATTO  
RILIEVO TOPOGRAFICO (PLANIMETRIA E SEZIONE TIPO) - COMPONENTE GEOMORFOLOGICA

Codice Unico di Progetto (CUP)		F12C0300050011 ex F12C0300050010		(comunicazione CIPE 20/04/2015)		REVISIONE	FOGLIO	SCALA	
COINCE ELAB. e FILE	Opera	Lotto	Stato	Settore	WBS	Disciplina	Tipo Doc.	N. Progress.	
	LO703	A1	E	P	CA10200	CAN	PLA	078	
D									
C									
B									
A	EMISSIONE					09/11/2015	N. Arcelli	S. Pellegrini	M. Rasimelli
REV.	DESCRIZIONE					DATA	REDATTO	VERIFICATO	APPROVATO
									APPROVATO RESP. TECNICO ANAS