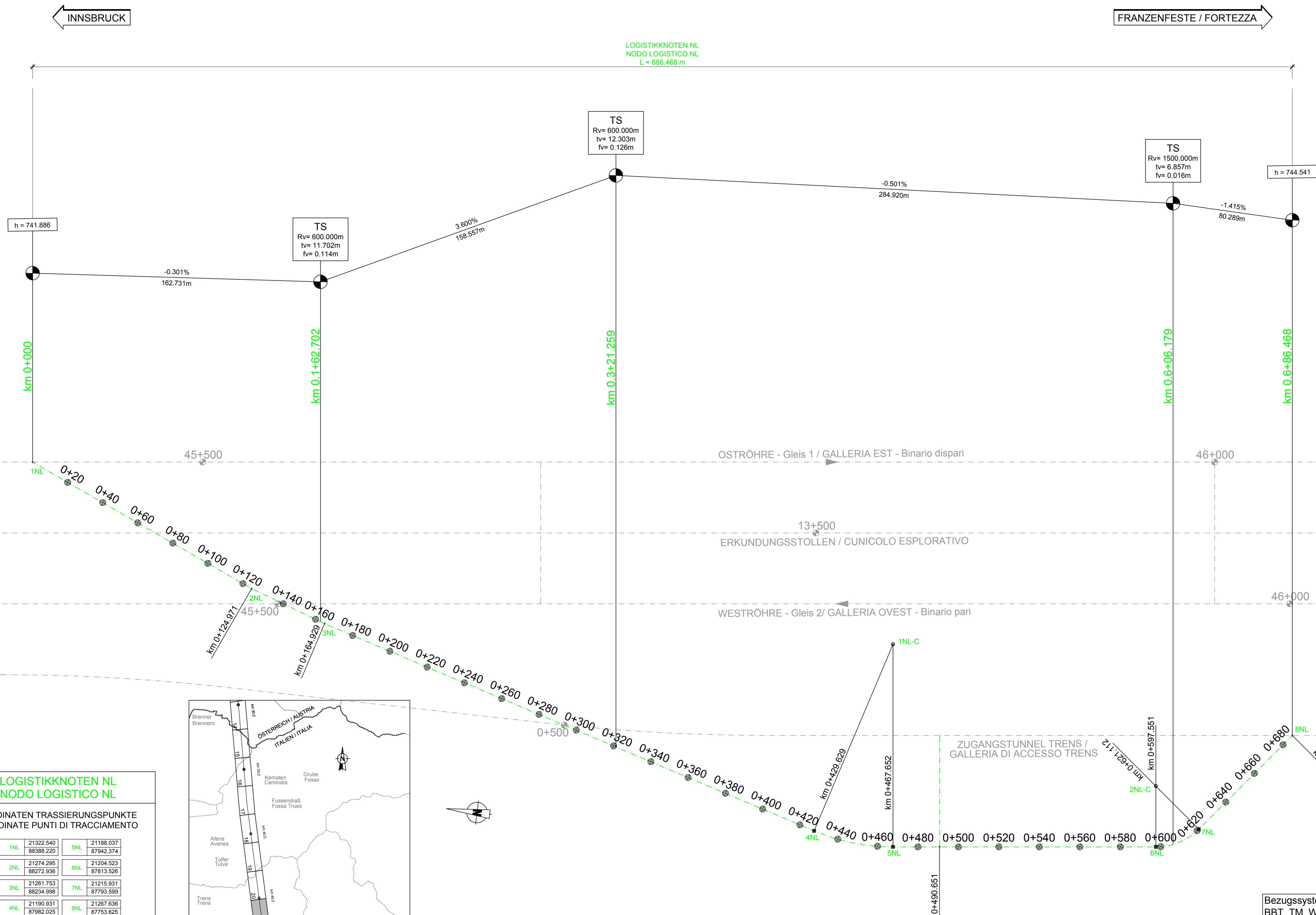
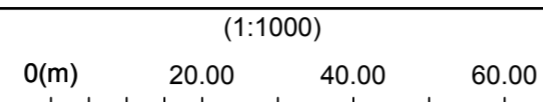


LAGEPLAN NL / PLANIMETRIA NL



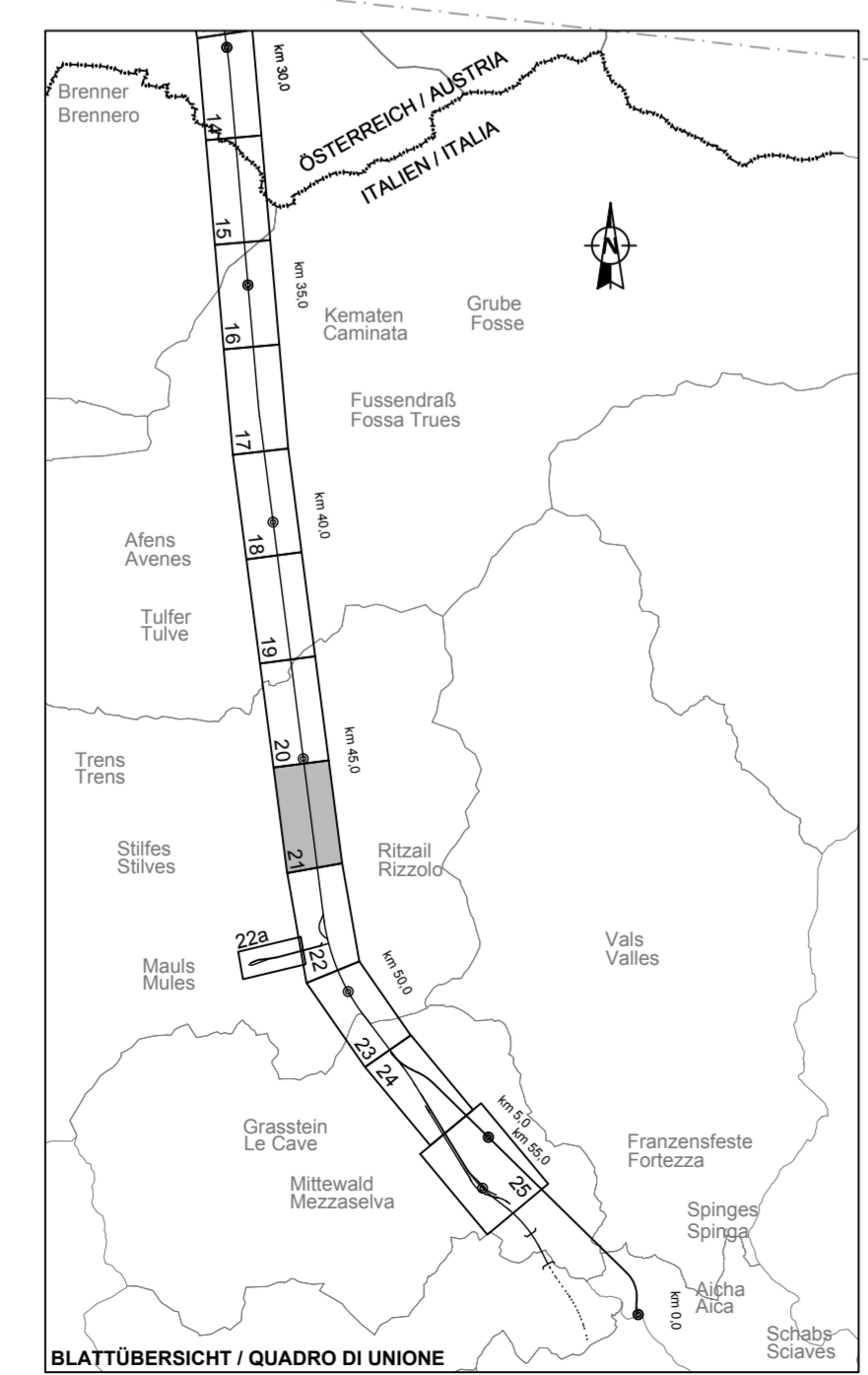
**LOGISTIKKNOTEN NL
NODO LOGISTICO NL**

COORDINATEN TRASSIERUNGSPUNKTE
COORDINATE PUNTI DI TRACCIAMENTO

1NL	21322.540 88388.220	5NL	21188.037 87942.374
2NL	21274.295 88272.936	6NL	21204.523 87813.526
3NL	21261.753 88234.998	7NL	21215.931 87793.599
4NL	21190.931 87962.025	8NL	21267.636 87753.625
1NL-C	21287.228 87955.065	2NL-C	21234.280 87817.333

DATEN TRASSIERUNGSELEMENTE
DATI ELEMENTI DI TRACCIAMENTO

C1 R=100.000 Sv=40.023
C2 R=30.000 Sv=23.562



**Referenzdokumente
Documenti di riferimento**

02_H61_EG_991_KAE_D0700_12003	Trassierungsbericht	Relazione di tracciamento
02_H61_EG_991_KLS_D0700_12410	Bautechnisches Längenprofil und Trassierung - NL	Profilo longitudinale tracciamento - NL
02_H61_EG_991_KLP_D0700_12056	Lageplan der Bauwerke (Blatt 21/25)	Planimetria delle opere (Tav. 21/25)
02_H61_EG_991_KLS_D0700_12106	Bautechnisches Längenprofil und Trassierung - Oströhre (Blatt 21/25)	Profilo longitudinale delle opere e di tracciamento - Galleria principale Est (Tav. 21/25)
02_H61_EG_991_KLS_D0700_12206	Bautechnisches Längenprofil und Trassierung - Westrohre (Blatt 21/25)	Profilo longitudinale delle opere e di tracciamento - Galleria principale Ovest (Tav. 21/25)

**Bearbeitungsstand
Stato di elaborazione**

Revision	Revisions	Änderungen Modifiche	Verantwortlicher Änderung Responsabile modifica	Datum Data
00	Vorabzug / Consegna preliminare		Merlini	22.05.2014
10	Endabgabe / Consegna definitiva		Merlini	31.07.2014
11	Projektervollständigung und Umsetzung der Verbesserungen aus dem Prüfverfahren / Completamento progetto e esperimento istruttorio		Merlini	09.10.2014
20	Überarbeitung infolge Dienstanweisung Nr. 1 vom 17.10.2014 / Revisione a seguito ODS n°1 del 17.10.14		Merlini	04.12.2014
21	Abgabe für Ausschreibung / Emissione per Appalto		Merlini	30.01.2015



Mit Beteiligung der Europäischen Union aus dem Haushalt der Trans europäischen Verkehrsnetze finanziertes Vorhaben
Opera finanziata con la partecipazione dell'Unione Europea attraverso il bilancio delle reti di trasporto trans-europee



**Ausbau Eisenbahnachse München-Verona
BRENNER BASISTUNNEL**
Ausführungsplanung

Potenziamento asse ferroviaria Monaco - Verona
GALLERIA DI BASE DEL BRENNERO
Progettazione esecutiva

D0700: Bauros Mules 2-3	D0700: Lotto Mules 2-3
Projekteinheit	WBS
Gesamtbauwerke	Opere generali
Dokumentenart	Tipo documento
Abstreckplan	Planimetria di tracciamento
Titel	Titolo
Grundriss Trassierung NL	Planimetria di tracciamento NL

RT4P Raggruppamento Temporaneo di Imprese - RP Art. 179 bis n. 1, lett. b) del D.Lgs. n. 48/2010 (ex art. 101-bis del D.Lgs. n. 163/2001)	Generaleplaner / Responsabile integrazioni prestazioni specialistiche Ing. Enrico Maria Pizzarotti Del. Pagn. Min. n. 17.10.2014		
PRO ITER Pini Swiss Engineers	PÖYRY	pini swiss engineers	PASQUALI-RAUSA ENGINEERING S.p.A.
Fachplaner / il progettista specialista	Fachplaner / il progettista specialista	Fachplaner / il progettista specialista	Fachplaner / il progettista specialista
		Ing. Davide Merlini Del. Ing. Min. n. 20.04.14	

Bearbeitet / Elaborato	Datum / Data	Name / Nome	Gesellschaft / Società
Geprüft / Verificato	30.01.2015	Crotti	Pini Swiss
	30.01.2015	Merlini / Ganthaler	Pini Swiss

BBT Galleria di Base del Brennero Brenner Basistunnel BBT SE	Name / Nome R. Zurlo	Name / Nome K. Bergmeister
---	-------------------------	-------------------------------

Projekt: Kilometer / Chilometro bis / a progetto	von / da 32.0+88 bis / a 54.0+15	Bau- Kilometer / Chilometro opera bis / a	von / da 0.0+00 bis / a 0.8+60	Status Documento / Stato documento	Maßstab / Scala 1 : 1000
Staat Stato	Los Lotto	Einheit Unità	Nummer Numero	Dokumentenart Tipo documento	Vertrag Contratto
02	H61	EG	991	KAP	D0700
					12010
					21

Bezugssystem / Sistema di riferimento:
BBT_TM_WGS84