Anschlußblatt / Foglio adiacente 15

Referenzdokumente / Documenti di riferimento

02_H61_EG_991_KLF_D0700_12050	Lageplan der Bauwerke (Blatt 15/25)	Planimetria delle opere (Tav. 15/25)	02_H61_EG_991_KLF_D0700_12056	Lageplan der Bauwerke (Blatt 21/25)	Planimetria delle opere (Tav. 21/25)	02_H61_EG_991_KLF_D0700_12061	Lageplan der Bauwerke (Blatt 25/25)	Planimetria delle opere (Tav. 25/25)
02_H61_EG_991_KLF_D0700_12051	Lageplan der Bauwerke (Blatt 16/25)	Planimetria delle opere (Tav. 16/25)	02_H61_EG_991_KLF_D0700_12057	Lageplan der Bauwerke (Blatt 22/25)	Planimetria delle opere (Tav. 22/25)			
02_H61_EG_991_KLF_D0700_12052	Lageplan der Bauwerke (Blatt 17/25)	Planimetria delle opere (Tav. 17/25)	02_H61_EG_991_KLF_D0700_12058	Lageplan der Bauwerke (Blatt 23a/25)	Planimetria delle opere (Tav. 23a/25)			
02_H61_EG_991_KLF_D0700_12053	Lageplan der Bauwerke (Blatt 18/25)	Planimetria delle opere (Tav. 18/25)	02_H61_EG_991_KLF_D0700_12059	Lageplan der Bauwerke (Blatt 23/25)	Planimetria delle opere (Tav. 23/25)			
02_H61_EG_991_KLF_D0700_12054	Lageplan der Bauwerke (Blatt 19/25)	Planimetria delle opere (Tav. 19/25)	02_H61_EG_991_KLF_D0700_12060	Lageplan der Bauwerke (Blatt 24/25)	Planimetria delle opere (Tav. 24/25)			
02_H61_EG_991_KLF_D0700_12055	Lageplan der Bauwerke (Blatt 20/25)	Planimetria delle opere (Tav. 20/25)						

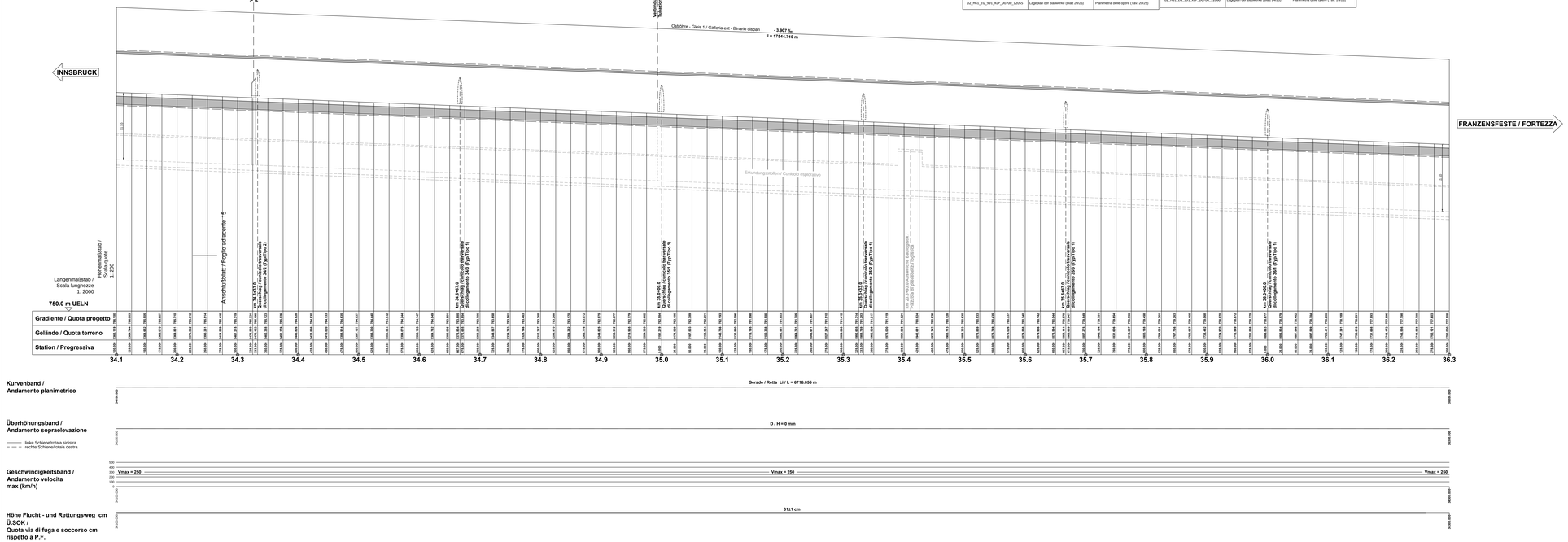

Kurvenband / Andamento planimetrico

Gerade / Retta L= / L = 6716.555 m

Überhöhungsband / Andamento sopraelevazione

D / H = 0 mm

linke Schienenrotaia sinistra
rechte Schienenrotaia destra

Geschwindigkeitsband / Andamento velocita max (km/h)

Vmax = 250

Höhe Flucht - und Rettungsweg cm Ü.SOK / Quota via di fuga e soccorso cm rispetto a P.F.

31±1 cm

Abstand Flucht- und Rettungsweg / zur Gleisachse Distanza asse binario - bordo via di fuga e soccorso

1.65 m

BANKETTBEREICH/ ZONA BANCHINA

LAGEPLAN / PLANIMETRIA

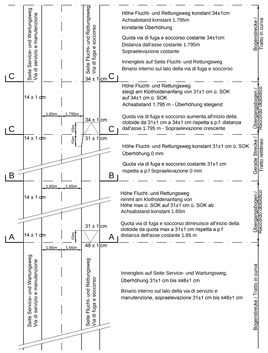

SCHNITTE / SEZIONI Scala 1:50

SCHNITT C-C / SEZIONE C-C



SCHNITT B-B / SEZIONE B-B

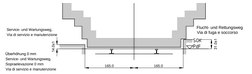

SCHNITT A-A / SEZIONE A-A

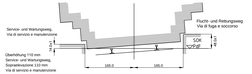

Anschlußblatt / Foglio adiacente 17

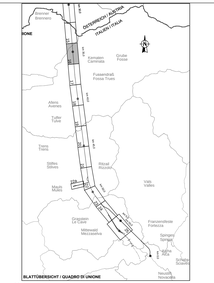

Maßstab / Scala 1 : 2.000
10m 0 100m 200m

Maßstab / Scala 1 : 200

Bearbeitungsstand
Stato di elaborazione

Revision Revisione	Änderungen Modifiche	Verantwortlicher Änderung Responsabile modifica	Datum Data
10	Vorausgabe / Consegna preliminare	Reuiden	10.03.2014
10	Endgültig / Consegna definitiva	Reuiden	31.07.2014
11	Projektinformationen und Umsetzung der Verbesserungen aus dem PGA/Inflanen / Completamento progetto e recepimento tendenze	Reuiden	30.09.2014
20	Überarbeitung nach Stellungnahme Nr. 7 vom 17.10.2014 / Revisione secondo parere n. 7 del 17.10.2014	Reuiden	04.12.2014
21	Regelte für Ausschreibung / Emissione per Appalto	Reuiden	30.01.2015

Mit Beteiligung der Europäischen Union aus dem Haushalt der Transeuropäischen Verkehrsnetze Finanziertes Vorhaben
Opera finanziata con la partecipazione dell' Unione Europea attraverso il bilancio delle reti di trasporto transeuropee

Ausbau Eisenbahnachse München-Verona
BRENNER BASISTUNNEL
Ausführungsplanung

Potenziamento asse ferroviario Monaco - Verona
GALLERIA DI BASE DEL BRENNERO
Progettazione esecutiva

D0700 Baulos Lotto 2-3 | D0700 Lotto Mulos 2-3

Projektbereich	Gesamtbauwerke
Settore	Opere generali
Dokumentenart	Längenschnitt
Tipo documento	Profilo longitudinale
Titel	Bautechnisches Längenprofil und Trassierung-Ostrohre (Blatt 16/25)
Titolo	Profilo longitudinale delle opere e di Tracciamento-Galleria principale Est (Tav. 16/25)

RTI 4P Progettazione Trasportoni ed Impianti del Brennero
Consorzio Stabile Società di Ingegneria e Servizi Integrati

Generalprojektant / Responsabile integrazioni prestazioni specialistiche
Ing. Enrico Maria Piccarolo
Dott.Ing. Albert P. Lorenz

Mandataria	Mandante	Mandante	Mandante
PRO iTER	PÖYRY	pini swiss engineers	FASSULI-RAISA ENGINEERING s.r.l.s.u.
Fachplaner / Consulente specialista	Fachplaner / Consulente specialista	Fachplaner / Consulente specialista	Fachplaner / Consulente specialista
Ing. Enrico Maria Piccarolo Dott.Ing. Albert P. Lorenz			

	Datum / Data	Name / Nome	Gesellschaft / Società
Bearbeiten / Elaborato	30.01.2015	Vrablena	Pini Ibe
Geprüft / Verificato	30.01.2015	Reuiden	Pini Ibe

BBT Galleria di Base del Brennero
Brenner Basistunnel BBT SE

Name / Nome R. Zurlo	Name / Nome K. Bergmeister

Projekt-Kilometer / Chilometro progetto: km / km 32.0+88 / km 54.0+15
Maß / Misura / Misura / Misura: km / km / km / km
Status / Stato / Stato / Status
Maßstab / Scala 1 : 2000/200

Stand Codice	Lfd. Nr. Progr.	Erstell Redaz.	Nummer Numero	Dokumentenart Tipo documento	Anhang Appendice	Nummer Numero	Revision Revisione
02	H61	EG	991	KLS	D0700	12101	21

1.0.6647