Anschlußblatt / Foglio adiacente 18

Referenzdokumente / Documenti di riferimento

02_H61_EG_991_KLF_D0700_12050	Lageplan der Bauwerke (Blatt 15/25)	Planimetria delle opere (Tav. 15/25)
02_H61_EG_991_KLF_D0700_12051	Lageplan der Bauwerke (Blatt 16/25)	Planimetria delle opere (Tav. 16/25)
02_H61_EG_991_KLF_D0700_12052	Lageplan der Bauwerke (Blatt 17/25)	Planimetria delle opere (Tav. 17/25)
02_H61_EG_991_KLF_D0700_12053	Lageplan der Bauwerke (Blatt 18/25)	Planimetria delle opere (Tav. 18/25)
02_H61_EG_991_KLF_D0700_12054	Lageplan der Bauwerke (Blatt 19/25)	Planimetria delle opere (Tav. 19/25)
02_H61_EG_991_KLF_D0700_12055	Lageplan der Bauwerke (Blatt 20/25)	Planimetria delle opere (Tav. 20/25)
02_H61_EG_991_KLF_D0700_12056	Lageplan der Bauwerke (Blatt 21/25)	Planimetria delle opere (Tav. 21/25)
02_H61_EG_991_KLF_D0700_12057	Lageplan der Bauwerke (Blatt 22/25)	Planimetria delle opere (Tav. 22/25)
02_H61_EG_991_KLF_D0700_12058	Lageplan der Bauwerke (Blatt 23/25)	Planimetria delle opere (Tav. 23/25)
02_H61_EG_991_KLF_D0700_12059	Lageplan der Bauwerke (Blatt 24/25)	Planimetria delle opere (Tav. 24/25)
02_H61_EG_991_KLF_D0700_12060	Lageplan der Bauwerke (Blatt 25/25)	Planimetria delle opere (Tav. 25/25)

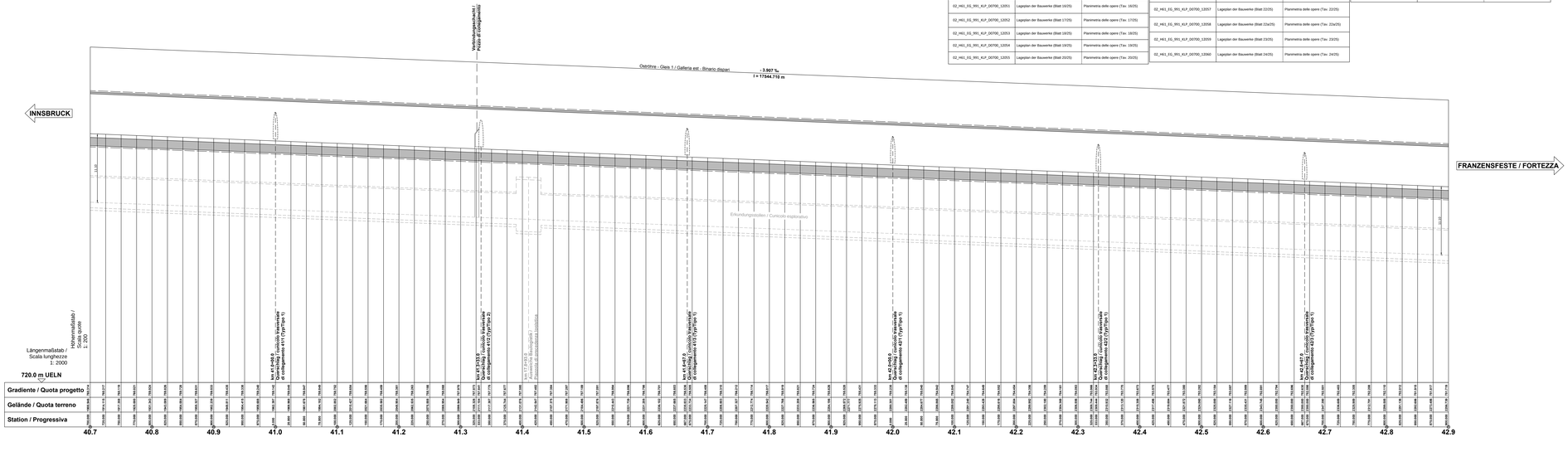

Anschlußblatt / Foglio adiacente 20

BANKETTBEREICH/ ZONA BANCHINA

LAGEPLAN / PLANIMETRIA



SCHNITTE / SEZIONI Scala 1:50

SCHNITT C-C / SEZIONE C-C



SCHNITT B-B / SEZIONE B-B



SCHNITT A-A / SEZIONE A-A



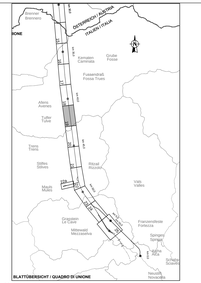

Maßstab / Scala 1 : 2.000
10m 0 100m 200m

Maßstab / Scala 1 : 200
5m 0 10m 20m

Bearbeitungsstand
Stato di elaborazione

Revision Revisione	Änderungen Modifiche	Verantwortlicher Änderung Responsabile modifica	Datum Data
10	Vorausgabe / Consegna preliminare	Rivalles	10.03.2014
10	Endausgabe / Consegna definitiva	Rivalles	31.07.2014
11	Projektinformationsänderung und Ortsbesichtigung der Verkehrsanlagen aus dem PUGeoNiFaNet / Completamento progetto e sopralluogo Sindaco	Rivalles	30.09.2014
20	Überarbeitung infolge Dienstanweisung Nr. 7 vom 77.10.2014 / Revisione a seguito di ordine di servizio n. 7	Rivalles	04.12.2014
21	Angabe für Ausschreibung / Emissione per Appalto	Rivalles	30.01.2015

Mit Beteiligung der Europäischen Union aus dem Haushalt der Transeuropäischen Verkehrsnetze Finanzielle Vorhaben
Opera finanziata con la partecipazione dell' Unione Europea attraverso il bilancio delle reti di trasporto transeuropee

Ausbau Eisenbahnachse München-Verona
BRENNER BASISTUNNEL
Ausführungsplanung

Potenziamento asse ferroviario Monaco - Verona
GALLERIA DI BASE DEL BRENNERO
Progettazione esecutiva

D0700 Baulos Lotto 2-3 | D0700 Lotto Molto 2-3

Projektbereich	Sezione
Gesamtbauwerke	Opere generali
Dokumentenart	Tipo documento
Längenschnitt	Profilo longitudinale
Titel	Titolo
Bautechnisches Längenprofil und Trassierung-Ostrohre (Blatt 19/25)	Profilo longitudinale delle opere e di Tracciamento-Galleria principale Est (Tav. 19/25)

RTI 4P Progettazione Trasportoni di Vigonza srl
Via Ca' Bembo, 1 - 31020 Lancenigo di Villorba (TV) - Tel. 0422 - 420111 - www.rti4p.com

Generalplaner / Responsabile integrazioni prestazioni specialistiche
Ing. Enrico Maria Piccarreti
Tel. Fax. Mail: ITS 0422

Mandataria	Mandante	Mandante	Mandante
PRO iTER	PÖYRY	pirl swiss engineers	FASOLILI-RAISA
Fachplaner / Consulente specialista	Fachplaner / Consulente specialista	Fachplaner / Consulente specialista	Fachplaner / Consulente specialista
Ing. Enrico Maria Piccarreti Tel. Fax. Mail: ITS 0422			

	Datum / Data	Name / Nome	Gesetz/Amt / Società
Bearbeiten / Elaborato	30.01.2015	Vrabliera	Pro Iter
Geprüft / Verificato	30.01.2015	Rivalles	Pro Iter

BBT Galleria di Base del Brennero Brenner Basistunnel BBT SE

			Name / Nome	Name / Nome
Projekt genehmigt / Progetto approvato	von / da km 32.0+88 bis / a km 54.0+15	Bau-genehmigung / Autorizzazione costruire	Ri. Zurlo	K. Bergmeister

Status Stato	Maßstab / Scala
Genehmigung / Approvato	1 : 2000/200

Stand Codice	Lfd. Nr. Progr.	Erstellt Redatto	Revision Revisione	Nummer Numero	Dokumentenart Tipo documento	Achsbezeichnung Asse di riferimento	Revision Revisione
02	H61	EG	991	KLS	D0700	12104	21

1.0.6*