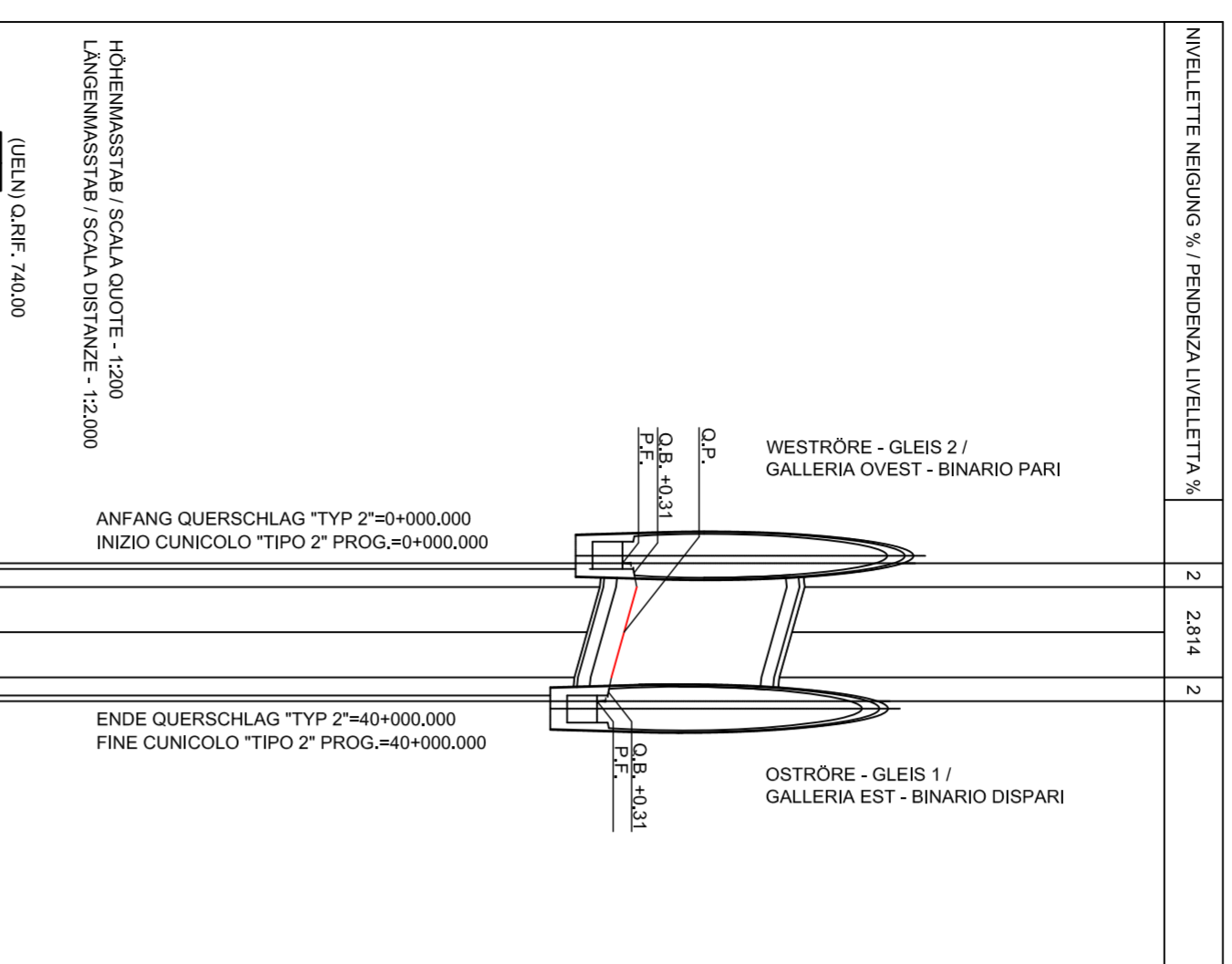


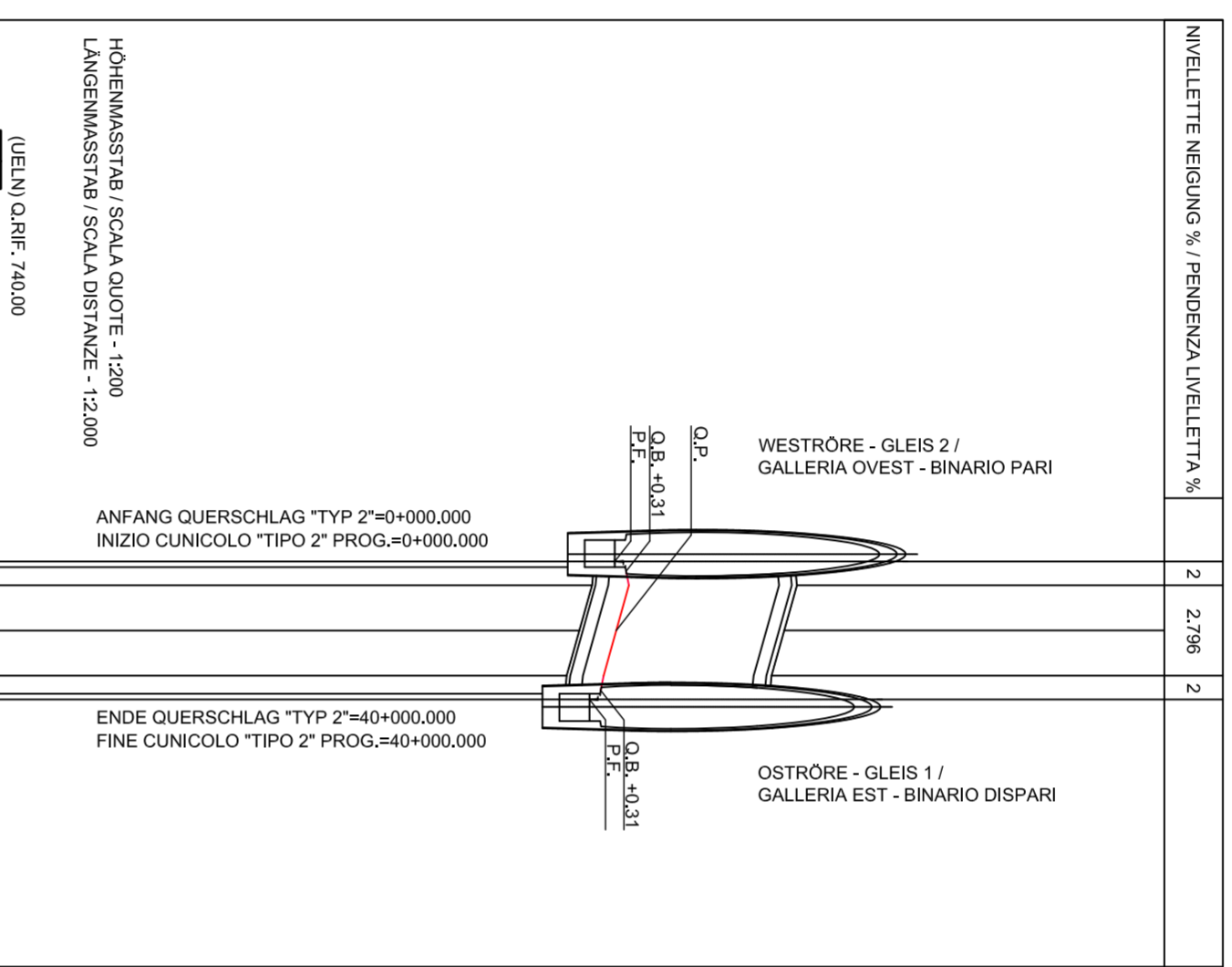
ANMERKUNGEN / ANNOTAZIONI	
SOW/F	Schienenoberkante (SOK= ±0,00)
FOK/Q	Kote Bodeniveau Querverbindung
Q.B.	Quota piano di calpestio del cunicolo
Q.B.	Banquette (bezogen auf SOK)
Q.B.	Quota banquette (con riferimento a P.F.)

QUERSCHLAG 54/1 "TYP 2" - STATION=54+000,000 (OSTHÖRER)
CUNICOLO TRASVERSALE DI COLLEGAMENTO 54/1 "TIPO 2"
PROG.=54+000,000 (CANNA EST)



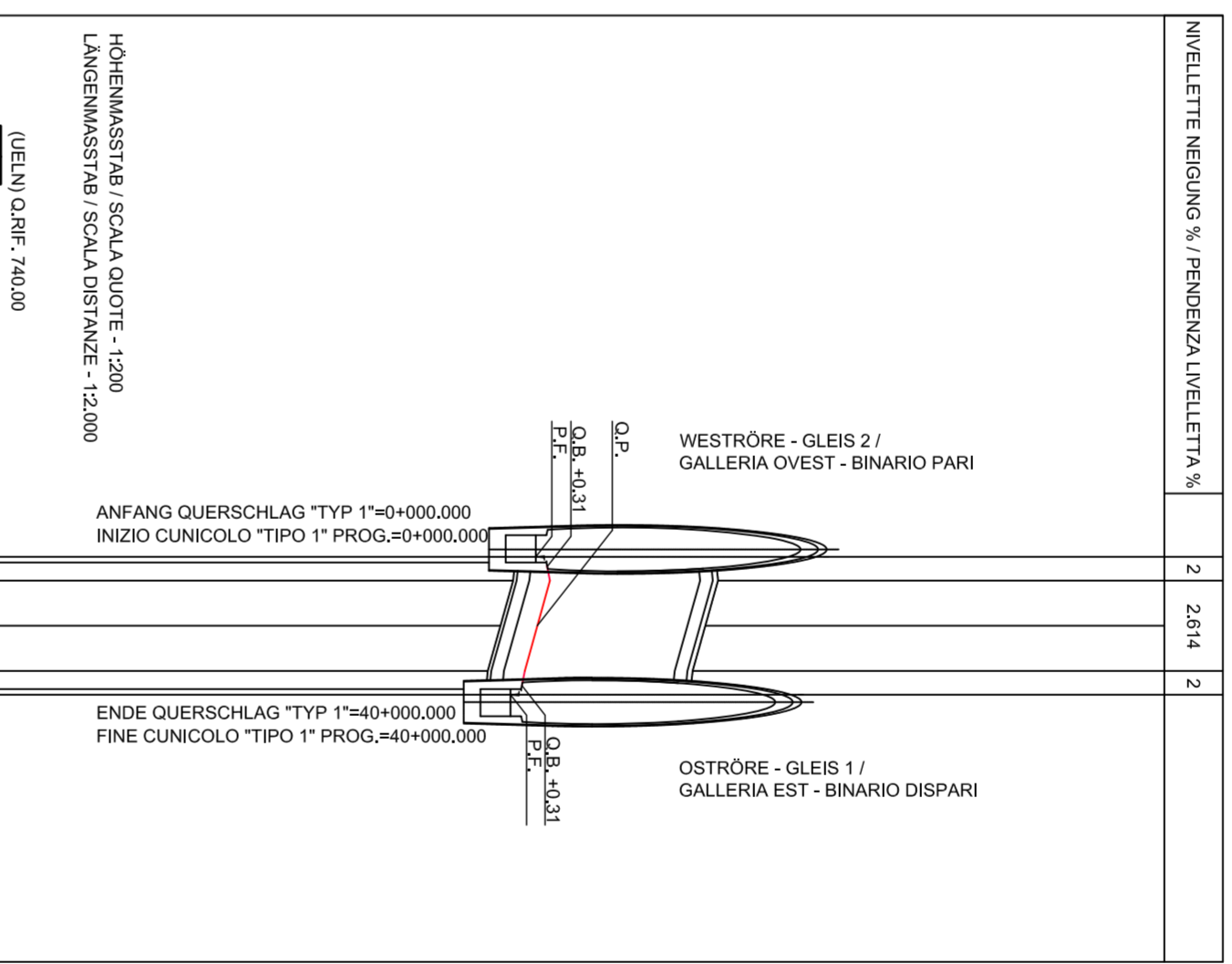
PROJEKTHÖHEN (SOK) QUOTE PROGETTO (P.F. = 0 Q.P.)	758.438 758.748 756.853	758.485 758.116 758.011 757.701
GEHÄNGENHÖHEN QUOTE ERBENNO	842.545	845.507
HEKTOMETRIERUNG ETTMETRIERUNG	0+000,000	0+000,000
TEILSTRECKE DISTANZE PARZELI	13,100	13,100
FORTLAUFENDE DISTANZEN DISTANZE PROGRESSIVE	0+000,000 0+001,650 0+003,300	0+020,000 0+021,650 0+023,300 0+024,950
TRASSENFÜHRUNG IN LAGE ANDAMMENTO/PANORAMICO	L=40,000	

QUERSCHLAG 54/1a "TYP 2" - STATION=53+970,000 (OSTHÖRER)
CUNICOLO TRASVERSALE DI COLLEGAMENTO 54/1a "TIPO 2"
PROG.=53+970,000 (CANNA EST)




PROJEKTHÖHEN (SOK) QUOTE PROGETTO (P.F. = 0 Q.P.)	758.211 758.521 756.626	758.264 757.890 757.789 757.479
GEHÄNGENHÖHEN QUOTE ERBENNO	848.616	854.317
HEKTOMETRIERUNG ETTMETRIERUNG	0+000,000	0+000,000
TEILSTRECKE DISTANZE PARZELI	13,100	13,100
FORTLAUFENDE DISTANZEN DISTANZE PROGRESSIVE	0+000,000 0+001,650 0+003,300	0+020,000 0+021,650 0+023,300 0+024,950
TRASSENFÜHRUNG IN LAGE ANDAMMENTO/PANORAMICO	L=40,000	

QUERSCHLAG 53/4 "TYP 1" - STATION=53+667,000 (OSTHÖRER)
CUNICOLO TRASVERSALE DI COLLEGAMENTO 53/4 "TIPO 1"
PROG.=53+667,000 (CANNA EST)

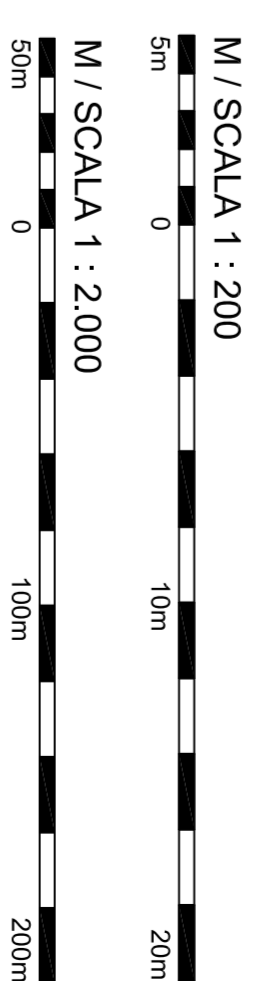
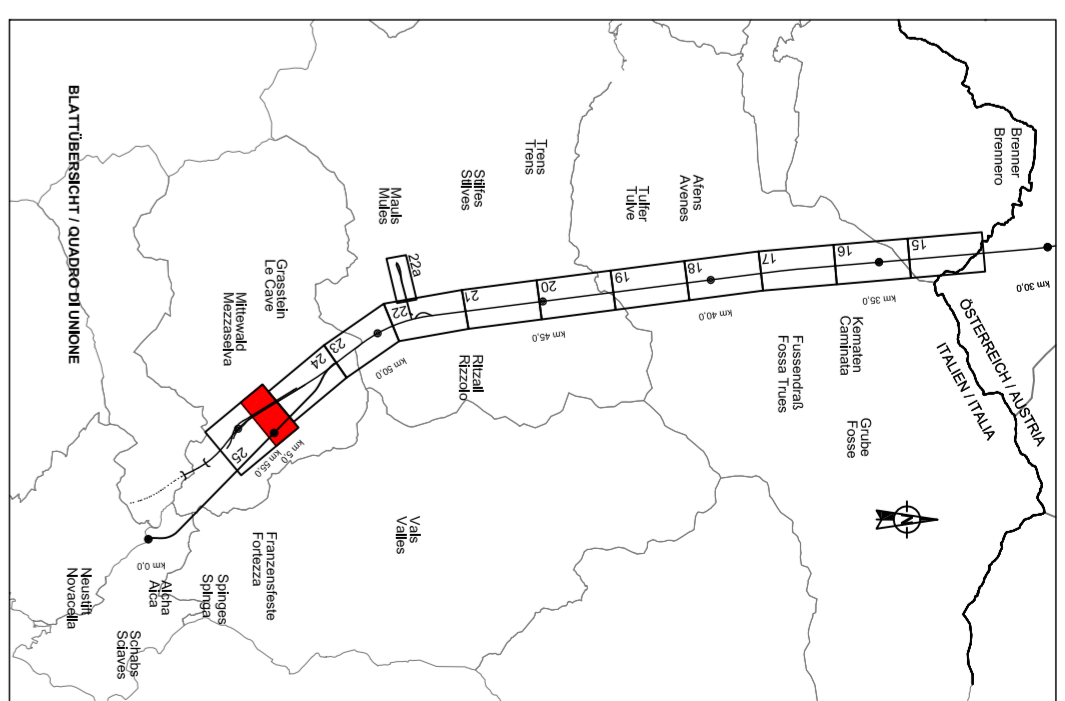


PROJEKTHÖHEN (SOK) QUOTE PROGETTO (P.F. = 0 Q.P.)	755.022 756.232 756.337	755.652 755.752 755.851 755.237
GEHÄNGENHÖHEN QUOTE ERBENNO	1029,97	1039,934
HEKTOMETRIERUNG ETTMETRIERUNG	0+000,000	0+000,000
TEILSTRECKE DISTANZE PARZELI	13,100	13,100
FORTLAUFENDE DISTANZEN DISTANZE PROGRESSIVE	0+000,000 0+001,650 0+003,300	0+020,000 0+021,650 0+023,300 0+024,950
TRASSENFÜHRUNG IN LAGE ANDAMMENTO/PANORAMICO	L=40,000	

QUERSCHLAG 53/4 "TYP 1" - STATION=53+667,000 (OSTHÖRER)
CUNICOLO TRASVERSALE DI COLLEGAMENTO 53/4 "TIPO 1"
PROG.=53+667,000 (CANNA EST)



PROJEKTHÖHEN (SOK) QUOTE PROGETTO (P.F. = 0 Q.P.)	755.022 756.232 756.337	755.652 755.752 755.851 755.237
GEHÄNGENHÖHEN QUOTE ERBENNO	1029,97	1039,934
HEKTOMETRIERUNG ETTMETRIERUNG	0+000,000	0+000,000
TEILSTRECKE DISTANZE PARZELI	13,100	13,100
FORTLAUFENDE DISTANZEN DISTANZE PROGRESSIVE	0+000,000 0+001,650 0+003,300	0+020,000 0+021,650 0+023,300 0+024,950
TRASSENFÜHRUNG IN LAGE ANDAMMENTO/PANORAMICO	L=40,000	



Bearbeitungsstand			
Stato di elaborazione			
Revision	Änderungen / Modifiche	Von wem / Da chi	Datum / Data
00	Vorarbeiten / Consiglia preliminare	Rudolf	22.01.2014
10	Endarbeiten / Consiglia definitiva	Rudolf	31.07.2014
11	Festlegungsarbeiten und Umsetzung der Verfestigungen aus dem Projektvertrag /	Rudolf	30.09.2014
20	Completamento lavori di consolidamento e realizzazione delle opere di	Rudolf	04.12.2014
21	Analisi per Ausarbeitung / Estimazione per Appalto	Rudolf	30.01.2015

Referenzdokumente

02_H61_EG_991_KLP_D0700_12050	Leggenda der Bauwerke (Blatt 15/25)	Profilo longitudinale delle opere e di tracciamento - Galleria principale Est - (Tav. 19/25)	02_H61_EG_991_KLS_D0700_12100	Bautechnisches Längsprofil und Trassierung - Osthöhe (Blatt 6/25)	Profilo longitudinale delle opere e di tracciamento - Galleria principale Est - (Tav. 19/25)
02_H61_EG_991_KLP_D0700_12051	Leggenda der Bauwerke (Blatt 16/25)	Profilo longitudinale delle opere e di tracciamento - Galleria principale Est - (Tav. 18/25)	02_H61_EG_991_KLS_D0700_12101	Bautechnisches Längsprofil und Trassierung - Osthöhe (Blatt 6/25)	Profilo longitudinale delle opere e di tracciamento - Galleria principale Est - (Tav. 18/25)
02_H61_EG_991_KLP_D0700_12052	Leggenda der Bauwerke (Blatt 17/25)	Profilo longitudinale delle opere e di tracciamento - Galleria principale Est - (Tav. 17/25)	02_H61_EG_991_KLS_D0700_12102	Bautechnisches Längsprofil und Trassierung - Osthöhe (Blatt 6/25)	Profilo longitudinale delle opere e di tracciamento - Galleria principale Est - (Tav. 17/25)
02_H61_EG_991_KLP_D0700_12053	Leggenda der Bauwerke (Blatt 18/25)	Profilo longitudinale delle opere e di tracciamento - Galleria principale Est - (Tav. 16/25)	02_H61_EG_991_KLS_D0700_12103	Bautechnisches Längsprofil und Trassierung - Osthöhe (Blatt 6/25)	Profilo longitudinale delle opere e di tracciamento - Galleria principale Est - (Tav. 16/25)
02_H61_EG_991_KLP_D0700_12054	Leggenda der Bauwerke (Blatt 19/25)	Profilo longitudinale delle opere e di tracciamento - Galleria principale Est - (Tav. 15/25)	02_H61_EG_991_KLS_D0700_12104	Bautechnisches Längsprofil und Trassierung - Osthöhe (Blatt 6/25)	Profilo longitudinale delle opere e di tracciamento - Galleria principale Est - (Tav. 15/25)
02_H61_EG_991_KLP_D0700_12055	Leggenda der Bauwerke (Blatt 20/25)	Profilo longitudinale delle opere e di tracciamento - Galleria principale Est - (Tav. 14/25)	02_H61_EG_991_KLS_D0700_12105	Bautechnisches Längsprofil und Trassierung - Osthöhe (Blatt 6/25)	Profilo longitudinale delle opere e di tracciamento - Galleria principale Est - (Tav. 14/25)
02_H61_EG_991_KLP_D0700_12056	Leggenda der Bauwerke (Blatt 21/25)	Profilo longitudinale delle opere e di tracciamento - Galleria principale Est - (Tav. 13/25)	02_H61_EG_991_KLS_D0700_12106	Bautechnisches Längsprofil und Trassierung - Osthöhe (Blatt 6/25)	Profilo longitudinale delle opere e di tracciamento - Galleria principale Est - (Tav. 13/25)
02_H61_EG_991_KLP_D0700_12057	Leggenda der Bauwerke (Blatt 22/25)	Profilo longitudinale delle opere e di tracciamento - Galleria principale Est - (Tav. 12/25)	02_H61_EG_991_KLS_D0700_12107	Bautechnisches Längsprofil und Trassierung - Osthöhe (Blatt 6/25)	Profilo longitudinale delle opere e di tracciamento - Galleria principale Est - (Tav. 12/25)
02_H61_EG_991_KLP_D0700_12058	Leggenda der Bauwerke (Blatt 23/25)	Profilo longitudinale delle opere e di tracciamento - Galleria principale Est - (Tav. 11/25)	02_H61_EG_991_KLS_D0700_12108	Bautechnisches Längsprofil und Trassierung - Osthöhe (Blatt 6/25)	Profilo longitudinale delle opere e di tracciamento - Galleria principale Est - (Tav. 11/25)
02_H61_EG_991_KLP_D0700_12059	Leggenda der Bauwerke (Blatt 24/25)	Profilo longitudinale delle opere e di tracciamento - Galleria principale Est - (Tav. 10/25)	02_H61_EG_991_KLS_D0700_12109	Bautechnisches Längsprofil und Trassierung - Osthöhe (Blatt 6/25)	Profilo longitudinale delle opere e di tracciamento - Galleria principale Est - (Tav. 10/25)
02_H61_EG_991_KLP_D0700_12060	Leggenda der Bauwerke (Blatt 25/25)	Profilo longitudinale delle opere e di tracciamento - Galleria principale Est - (Tav. 9/25)	02_H61_EG_991_KLS_D0700_12110	Bautechnisches Längsprofil und Trassierung - Osthöhe (Blatt 6/25)	Profilo longitudinale delle opere e di tracciamento - Galleria principale Est - (Tav. 9/25)

Mit Unterstützung der Europäischen Union aus dem Europäischen Fonds für regionale Entwicklung
 Opera finanziata con la partecipazione dell'Unione Europea attraverso il bilancio delle reti di trasporto ferroviario

**Austbau Eisenbahnstrecke München-Venedig
 BRENNER BASIS-TUNNEL**
 Ausbauplanung

**Potenziamento asse ferroviaria Monaco - Verona
 GALLERIA DI BASE DEL BRENNERO**
 Progettazione esecutiva

D0700: Stadio Males 2,3

RTI 4P
 Progettazione esecutiva e direzione lavori

MANDATO
 Ing. Enrico Maria Pizzardi
 C.so Nino Martinelli 7, 20139

MANDATO
 Ing. Enrico Maria Pizzardi
 C.so Nino Martinelli 7, 20139

MANDATO
 Ing. Enrico Maria Pizzardi
 C.so Nino Martinelli 7, 20139

MANDATO
 Ing. Enrico Maria Pizzardi
 C.so Nino Martinelli 7, 20139

BBT
Galleria di Base del Brennero
Profilo Longitudinale BR 02

BBT
Galleria di Base del Brennero
Profilo Longitudinale BR 02

BBT
Galleria di Base del Brennero
Profilo Longitudinale BR 02

BBT
Galleria di Base del Brennero
Profilo Longitudinale BR 02