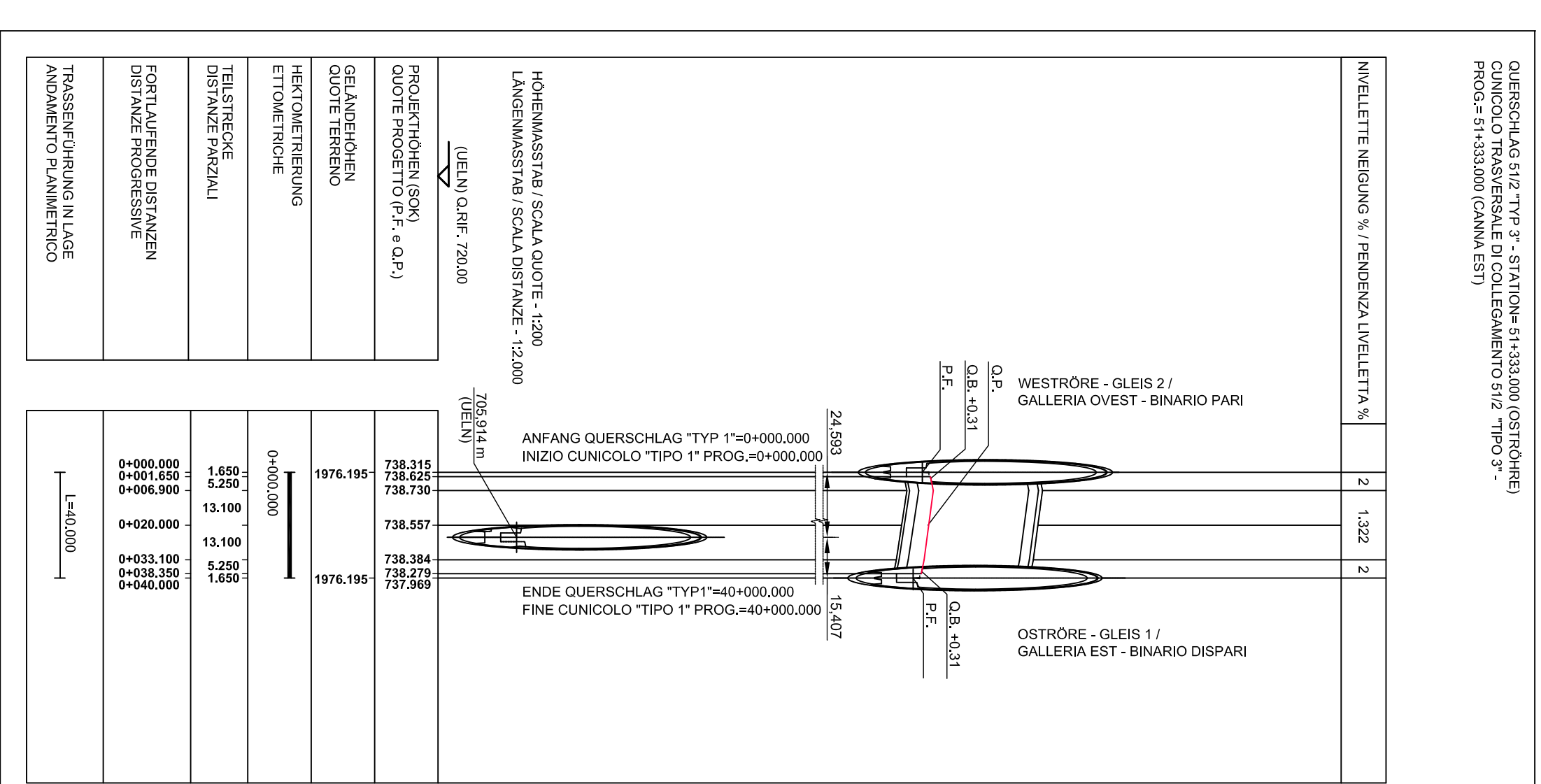
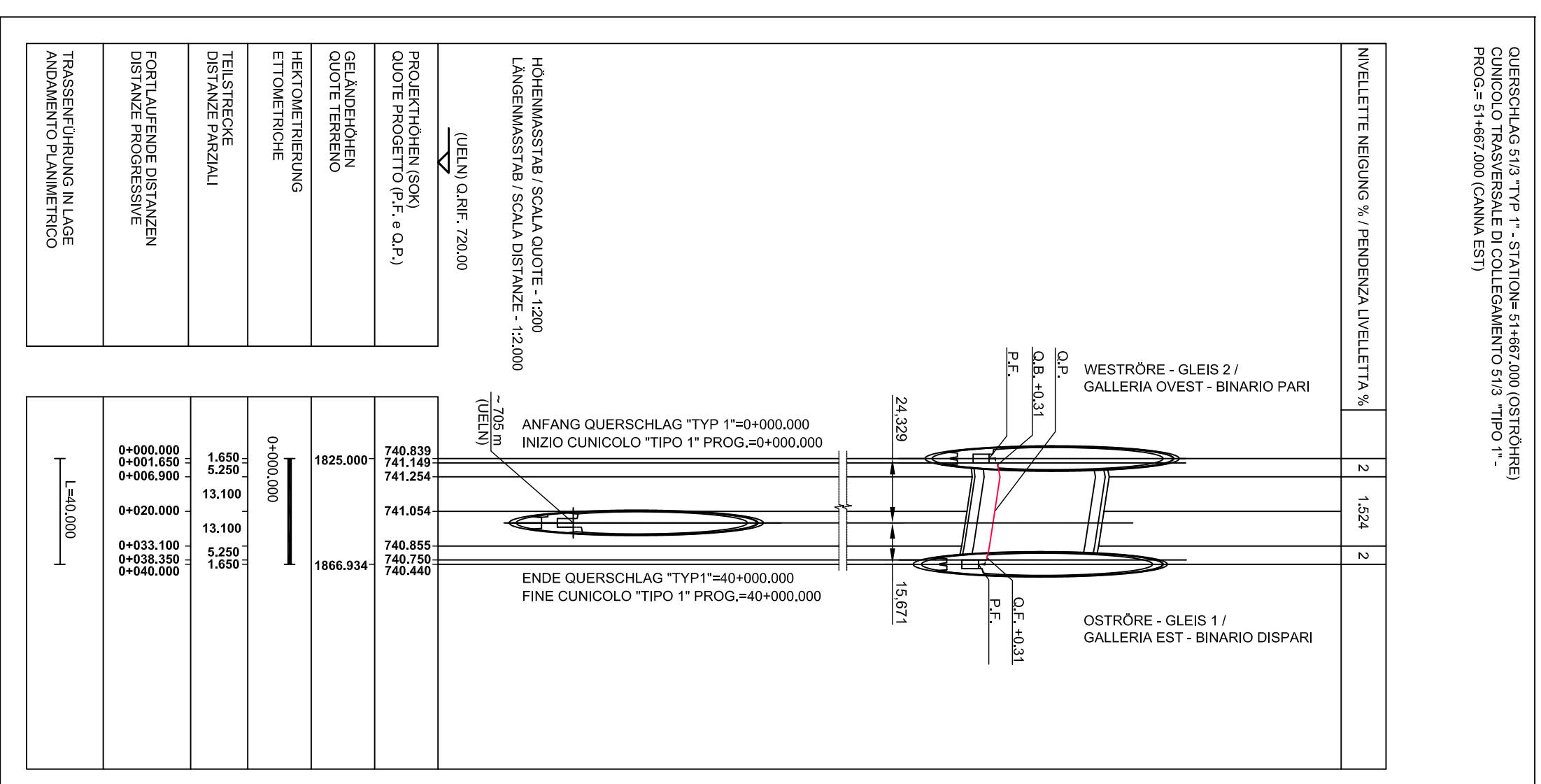
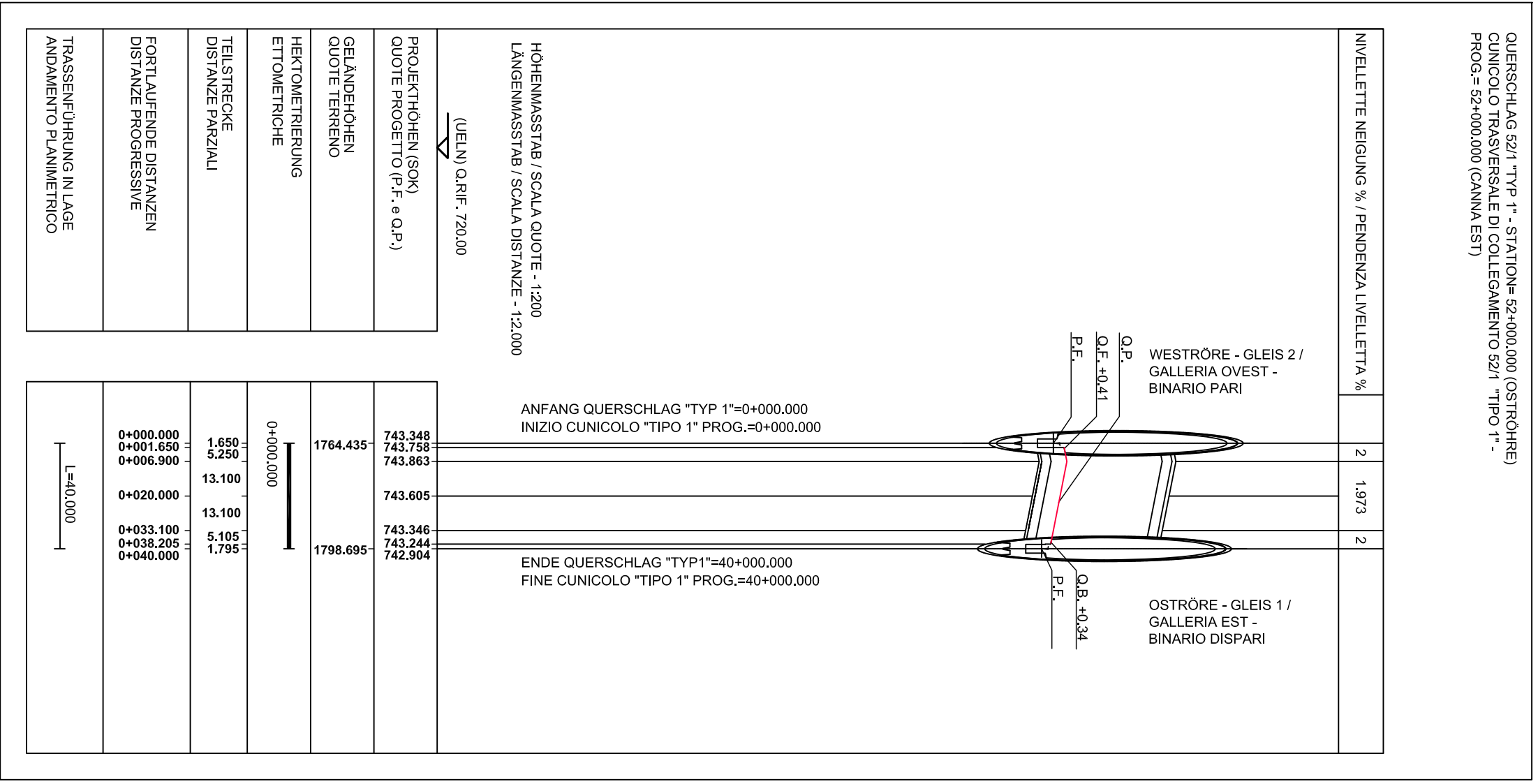


ANMERKUNGEN / ANNOTAZIONI

SO/P.F. : Schienenkante (SO/K = ±0,00)
 Quota piano ferro galleria di linea (P.F. = ±0,00)

FO/CA.P. : Kote Bodenniveau Querverbindung
 Quota piano di calpestio del cunicolo

O.B. : Benettable (bezogen auf SO/K)
 Quota benettable (con riferimento a P.F.)



INVELLETTE NEIGUNG % / PENDENZA LIVELLETTA %	2	1,373	2
PROJEKTHÖHEN (SO/K) QUOTE PROSEI (O.P. e Q.P.)	743,348	743,348	743,348
GELÄNDERHÖHEN QUOTE TERRENO	743,863	743,863	743,863
HEKTOMETRIERUNG	1764,435	1764,435	1764,435
TEILSTRECKE DISTANZEN PARZELN	0+000,000	13,100	13,100
FORTLAUFENDE DISTANZEN DISTANZE PROGRESSIVE	0+020,000	0+033,100	0+046,200
TRASSIERUNG NÄHE ANFANG UND ENDE CUNICOLO	L=140,000		

02_H61_EG_991_KLP_D0700_12050	Lagiplan der Bauwerke (Blatt 15/25)	Planimetria delle opere (Tav. 15/25)
02_H61_EG_991_KLP_D0700_12051	Lagiplan der Bauwerke (Blatt 16/25)	Planimetria delle opere (Tav. 16/25)
02_H61_EG_991_KLP_D0700_12052	Lagiplan der Bauwerke (Blatt 17/25)	Planimetria delle opere (Tav. 17/25)
02_H61_EG_991_KLP_D0700_12053	Lagiplan der Bauwerke (Blatt 18/25)	Planimetria delle opere (Tav. 18/25)
02_H61_EG_991_KLP_D0700_12054	Lagiplan der Bauwerke (Blatt 19/25)	Planimetria delle opere (Tav. 19/25)
02_H61_EG_991_KLP_D0700_12055	Lagiplan der Bauwerke (Blatt 20/25)	Planimetria delle opere (Tav. 20/25)
02_H61_EG_991_KLP_D0700_12056	Lagiplan der Bauwerke (Blatt 21/25)	Planimetria delle opere (Tav. 21/25)
02_H61_EG_991_KLP_D0700_12057	Lagiplan der Bauwerke (Blatt 22/25)	Planimetria delle opere (Tav. 22/25)
02_H61_EG_991_KLP_D0700_12058	Lagiplan der Bauwerke (Blatt 22a/25)	Planimetria delle opere (Tav. 22a/25)
02_H61_EG_991_KLP_D0700_12059	Lagiplan der Bauwerke (Blatt 23/25)	Planimetria delle opere (Tav. 23/25)
02_H61_EG_991_KLP_D0700_12060	Lagiplan der Bauwerke (Blatt 24/25)	Planimetria delle opere (Tav. 24/25)
02_H61_EG_991_KLP_D0700_12061	Lagiplan der Bauwerke (Blatt 25/25)	Planimetria delle opere (Tav. 25/25)

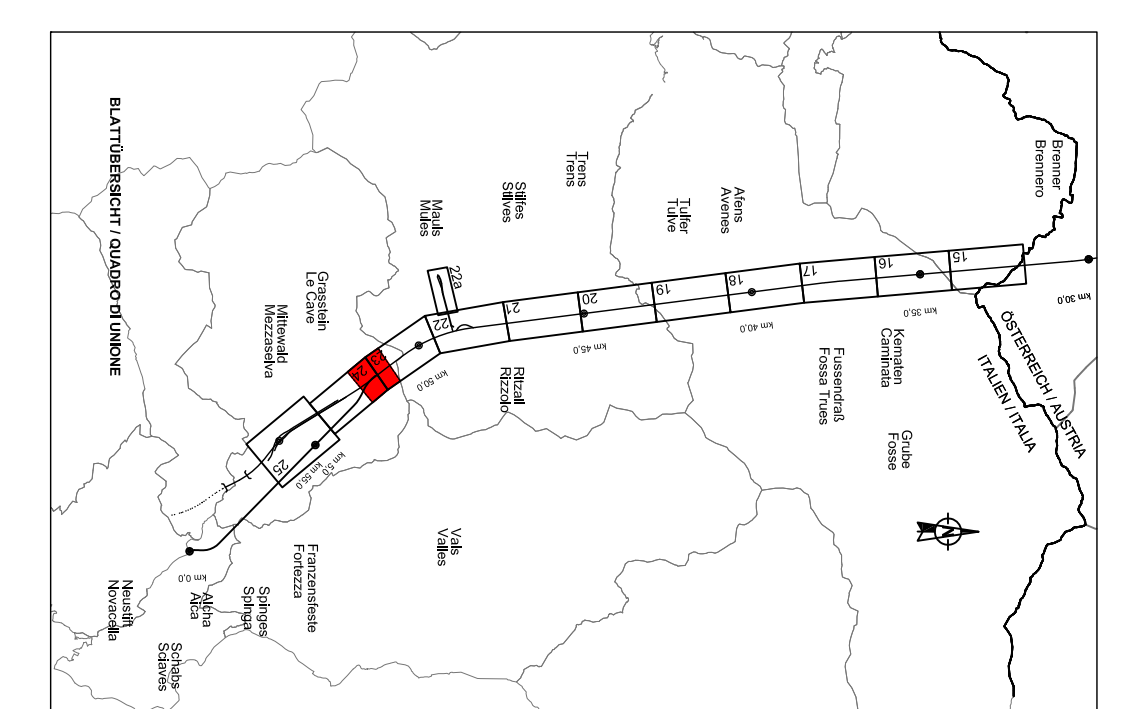
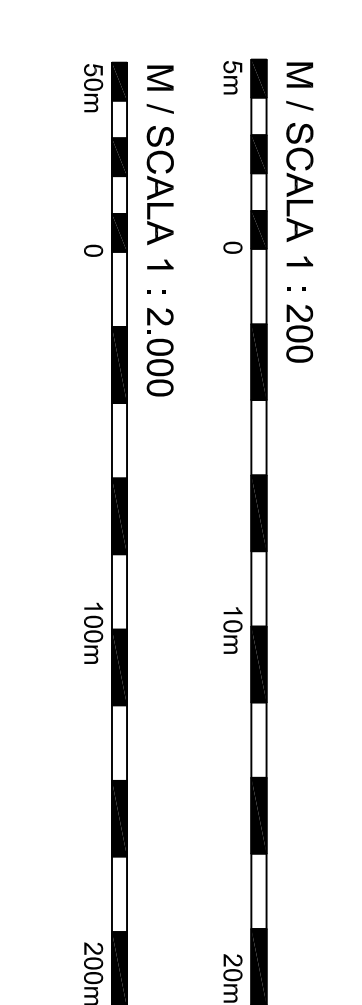
02_H61_EG_991_KLS_D0700_12100	Bau technisches Längsprofil und Trassierung - Osthöhe (Blatt 15/25)	Profilo longitudinale delle opere e di tracciamento - Galleria principale Est - (Tav. 15/25)
02_H61_EG_991_KLS_D0700_12101	Bau technisches Längsprofil und Trassierung - Osthöhe (Blatt 16/25)	Profilo longitudinale delle opere e di tracciamento - Galleria principale Est - (Tav. 16/25)
02_H61_EG_991_KLS_D0700_12102	Bau technisches Längsprofil und Trassierung - Osthöhe (Blatt 17/25)	Profilo longitudinale delle opere e di tracciamento - Galleria principale Est - (Tav. 17/25)
02_H61_EG_991_KLS_D0700_12103	Bau technisches Längsprofil und Trassierung - Osthöhe (Blatt 18/25)	Profilo longitudinale delle opere e di tracciamento - Galleria principale Est - (Tav. 18/25)
02_H61_EG_991_KLS_D0700_12104	Bau technisches Längsprofil und Trassierung - Osthöhe (Blatt 19/25)	Profilo longitudinale delle opere e di tracciamento - Galleria principale Est - (Tav. 19/25)
02_H61_EG_991_KLS_D0700_12105	Bau technisches Längsprofil und Trassierung - Osthöhe (Blatt 20/25)	Profilo longitudinale delle opere e di tracciamento - Galleria principale Est - (Tav. 20/25)
02_H61_EG_991_KLS_D0700_12106	Bau technisches Längsprofil und Trassierung - Osthöhe (Blatt 21/25)	Profilo longitudinale delle opere e di tracciamento - Galleria principale Est - (Tav. 21/25)
02_H61_EG_991_KLS_D0700_12107	Bau technisches Längsprofil und Trassierung - Osthöhe (Blatt 22/25)	Profilo longitudinale delle opere e di tracciamento - Galleria principale Est - (Tav. 22/25)
02_H61_EG_991_KLS_D0700_12108	Bau technisches Längsprofil und Trassierung - Osthöhe (Blatt 23/25)	Profilo longitudinale delle opere e di tracciamento - Galleria principale Est - (Tav. 23/25)
02_H61_EG_991_KLS_D0700_12109	Bau technisches Längsprofil und Trassierung - Osthöhe (Blatt 24/25)	Profilo longitudinale delle opere e di tracciamento - Galleria principale Est - (Tav. 24/25)
02_H61_EG_991_KLS_D0700_12110	Bau technisches Längsprofil und Trassierung - Osthöhe (Blatt 25/25)	Profilo longitudinale delle opere e di tracciamento - Galleria principale Est - (Tav. 25/25)

02_H61_EG_991_KLS_D0700_12200	Bau technisches Längsprofil und Trassierung - Westhöhe (Blatt 15/25)	Profilo longitudinale delle opere e di tracciamento - Galleria principale Ovest - (Tav. 15/25)
02_H61_EG_991_KLS_D0700_12201	Bau technisches Längsprofil und Trassierung - Westhöhe (Blatt 16/25)	Profilo longitudinale delle opere e di tracciamento - Galleria principale Ovest - (Tav. 16/25)
02_H61_EG_991_KLS_D0700_12202	Bau technisches Längsprofil und Trassierung - Westhöhe (Blatt 17/25)	Profilo longitudinale delle opere e di tracciamento - Galleria principale Ovest - (Tav. 17/25)
02_H61_EG_991_KLS_D0700_12203	Bau technisches Längsprofil und Trassierung - Westhöhe (Blatt 18/25)	Profilo longitudinale delle opere e di tracciamento - Galleria principale Ovest - (Tav. 18/25)
02_H61_EG_991_KLS_D0700_12204	Bau technisches Längsprofil und Trassierung - Westhöhe (Blatt 19/25)	Profilo longitudinale delle opere e di tracciamento - Galleria principale Ovest - (Tav. 19/25)
02_H61_EG_991_KLS_D0700_12205	Bau technisches Längsprofil und Trassierung - Westhöhe (Blatt 20/25)	Profilo longitudinale delle opere e di tracciamento - Galleria principale Ovest - (Tav. 20/25)
02_H61_EG_991_KLS_D0700_12206	Bau technisches Längsprofil und Trassierung - Westhöhe (Blatt 21/25)	Profilo longitudinale delle opere e di tracciamento - Galleria principale Ovest - (Tav. 21/25)
02_H61_EG_991_KLS_D0700_12207	Bau technisches Längsprofil und Trassierung - Westhöhe (Blatt 22/25)	Profilo longitudinale delle opere e di tracciamento - Galleria principale Ovest - (Tav. 22/25)
02_H61_EG_991_KLS_D0700_12208	Bau technisches Längsprofil und Trassierung - Westhöhe (Blatt 23/25)	Profilo longitudinale delle opere e di tracciamento - Galleria principale Ovest - (Tav. 23/25)
02_H61_EG_991_KLS_D0700_12209	Bau technisches Längsprofil und Trassierung - Westhöhe (Blatt 24/25)	Profilo longitudinale delle opere e di tracciamento - Galleria principale Ovest - (Tav. 24/25)
02_H61_EG_991_KLS_D0700_12210	Bau technisches Längsprofil und Trassierung - Westhöhe (Blatt 25/25)	Profilo longitudinale delle opere e di tracciamento - Galleria principale Ovest - (Tav. 25/25)

Referenzdokumente
 Documenti di riferimento

Bearbeitungsstand
 Stato di elaborazione

Revision	Änderungen / Modifiche	Verantwortlicher / Responsabile modifica	Datum / Data
00	Vorbereitung / Consegna preliminare	Rudolf	22.01.2014
10	Endgültige / Consegna definitiva	Rudolf	31.07.2014
11	Projektverabschiedung und Umsetzung der Verbesse rungen aus dem Prüfkriterium / Completamento progetto e realizzazione delle migliorie in base al criterio di verifica	Rudolf	30.09.2014
20	Genehmigung des Projekts durch die zuständige Behörde / Approvazione del progetto da parte dell'Ente competente	Rudolf	04.12.2014
21	Anlage für Ausschreibung / Realizzazione per Appalto	Rudolf	30.01.2015



Ausbau Eisenbahnstrecke München-Venova BRENNER BASISTUNNEL
 Ausbauplanung

Partenariato asse ferroviario Monaco - Verona
GALLERIA DI BASE DEL BRENNERO
 Progettazione esecutiva

D0700: Salda Males 2,3

D0700: Lano Males 2,3

Projektteam: WBS
 Gesamtbauwerke: Opere generali
 Dokumententyp: Tipo Documento
 Längenschnitt: Profilo longitudinale
 Titel: Profilo longitudinale delle opere e di tracciamento - Cunicoli trasversali (Tav. 4)

RTI 4P
 Responsabilità condivisa / Responsabilità condivisa

Mandataria
 Mandataria: **FERROVIENI**
 Ing. Enrico Maria Bazzani
 Via S. Maria 12, 37021 Verona

Mandataria
 Mandataria: **PÖYRY**
 Finanziere / Proprietaria specialistica

Mandataria
 Mandataria: **pini swiss engineers**
 Finanziere / Proprietaria specialistica

Mandataria
 Mandataria: **FASQUALLI-HANSA ENGINEERING S.p.A.**
 Finanziere / Proprietaria specialistica

Benchmark: Elaborato

Stampa	US	ES	Numero	Descrizione	Autore	Revisione
02	H61	EG	991	KLS	D0700	12503

BBT
 Galleria di Base del Brennero
 Brevenno Basistunnel BBT 02

Profilo: 32,0x88
 Altezza: 88,8
 Larghezza: 54,0x15
 Stato: 32,0x88
 Altezza: 88,8
 Larghezza: 54,0x15

Scala: 1:2000 / 1:200

Autore: R. Zullo
 Nome / Nome: K. Bagnorelli