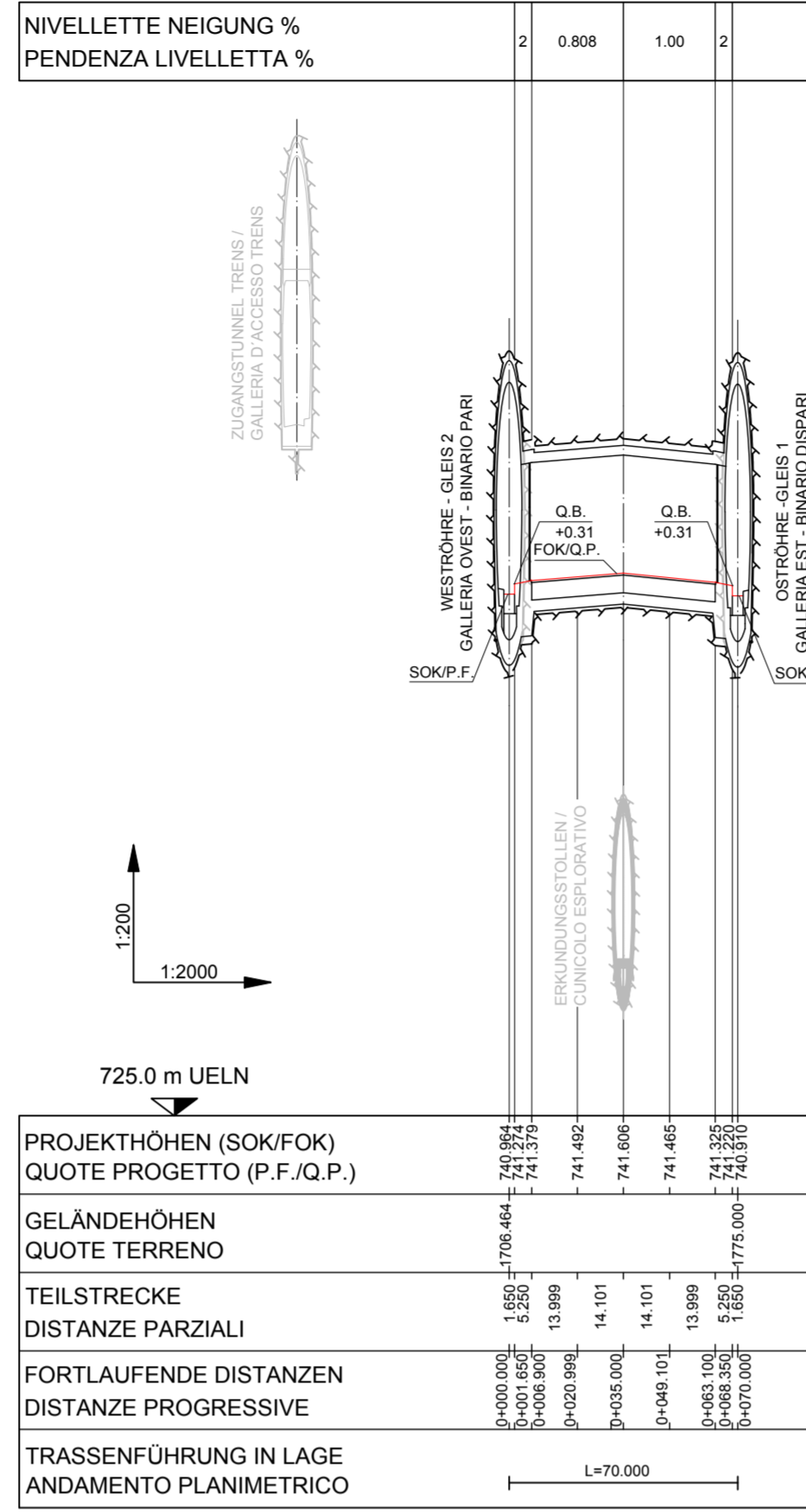


- ANMERKUNGEN / ANNOTAZIONI**
- SOK/P.F.** Schienoberkante (SOK= ±0.00)
Quota piano ferro galleria di linea (P.F.= ±0.00)
 - FOK/Q.P.** Kote Bodenniveau Querverbindung
Quota piano di calpestio del cunicolo
 - Q.B.** Bankethöhe (bezogen auf SOK)
Quota banchina (con riferimento a P.F.)
 - Q.C.** Projekthöhe Erkundungsstollen
Quota di progetto cunicolo esplorativo

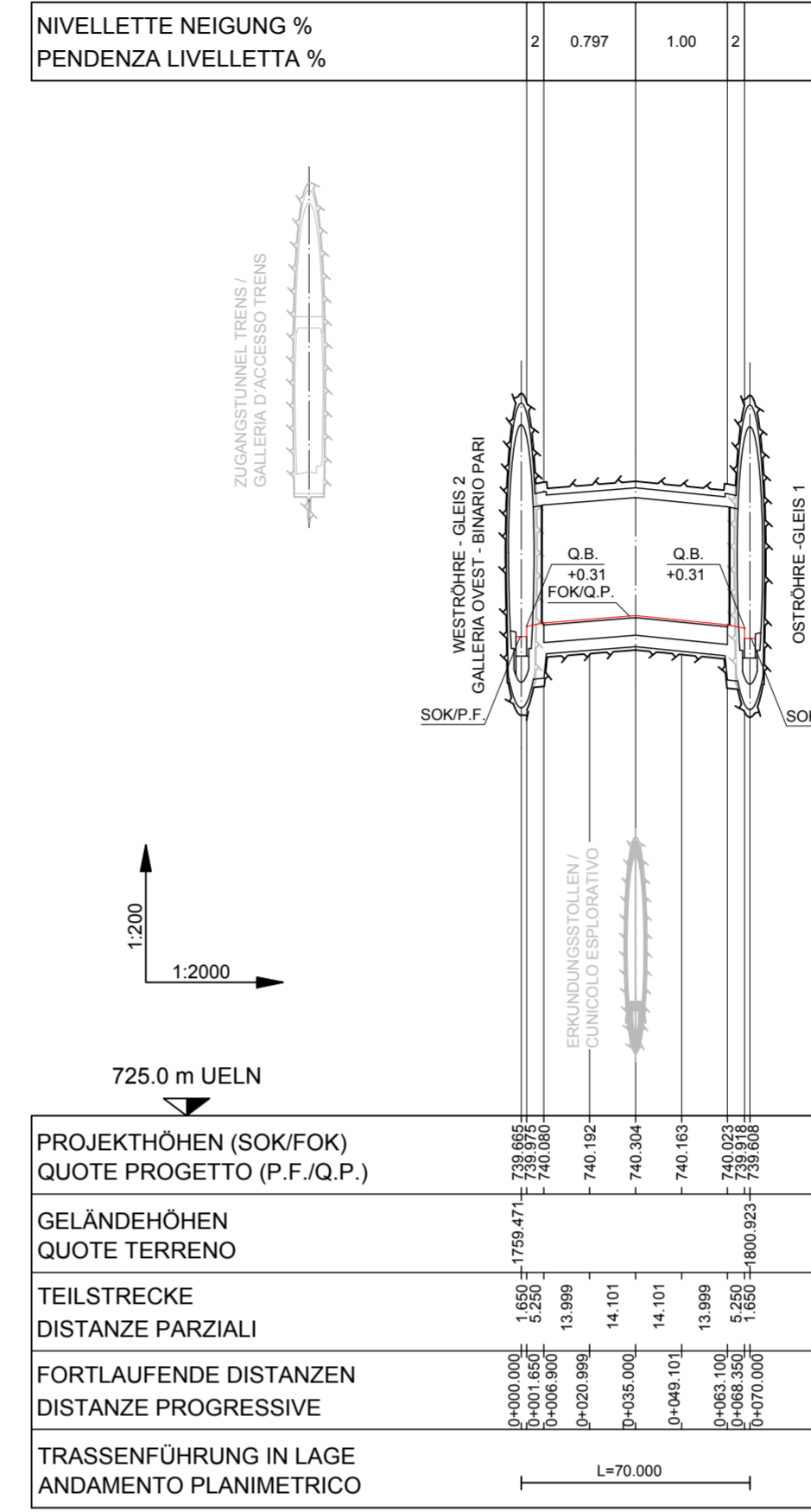
**LÄNGENSCHNITT CT1
PROFILO LONGITUDINALE CT1**

(Querschlag 45/3 - km 45.6+67.0)
(Cunicolo trasversale 45/3 - km 45.6+67.0)



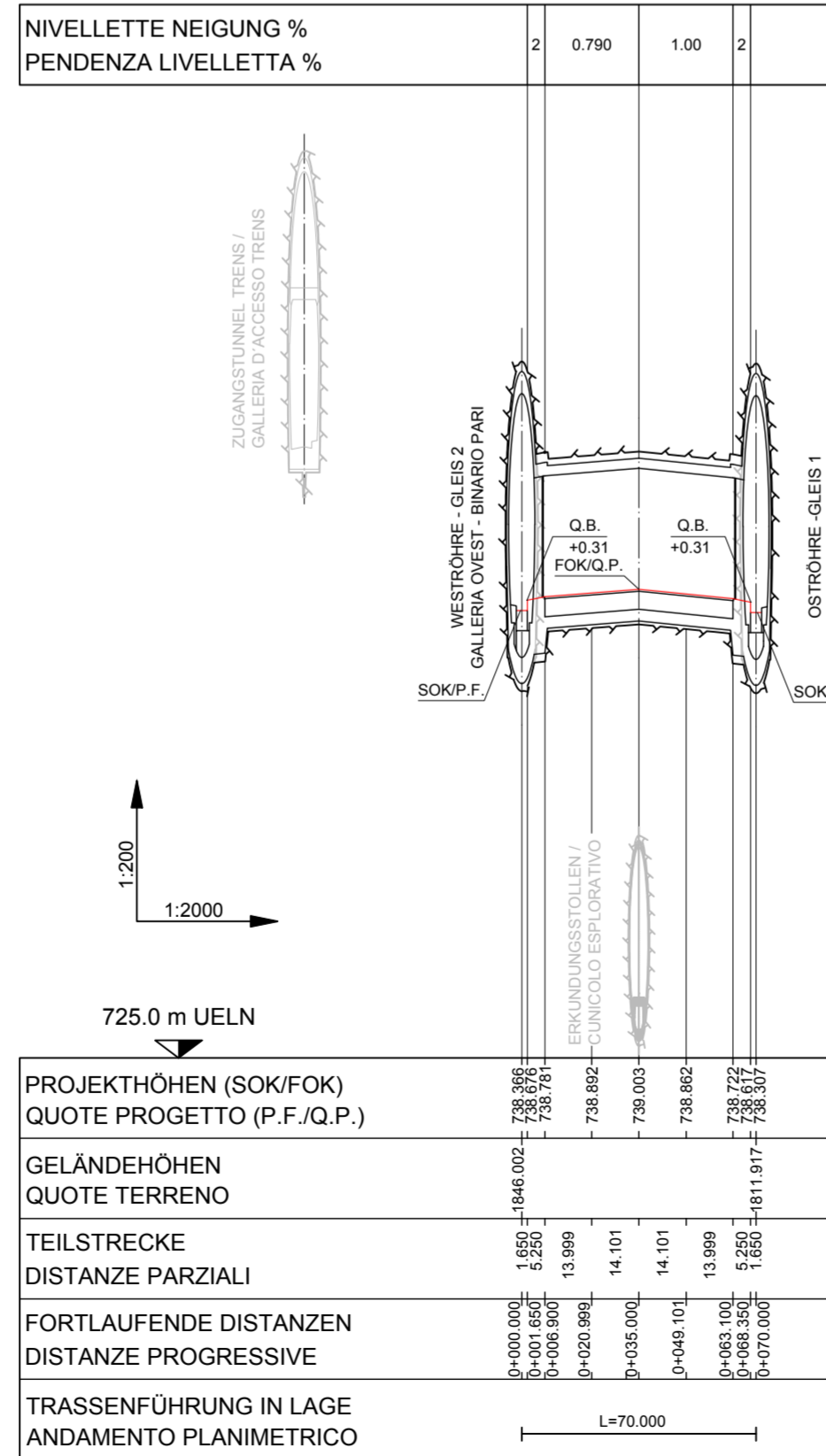
**LÄNGENSCHNITT CT1
PROFILO LONGITUDINALE CT1**

(Querschlag 46/1 - km 46.0+00.0)
(Cunicolo trasversale 46/1 - km 46.0+00.0)



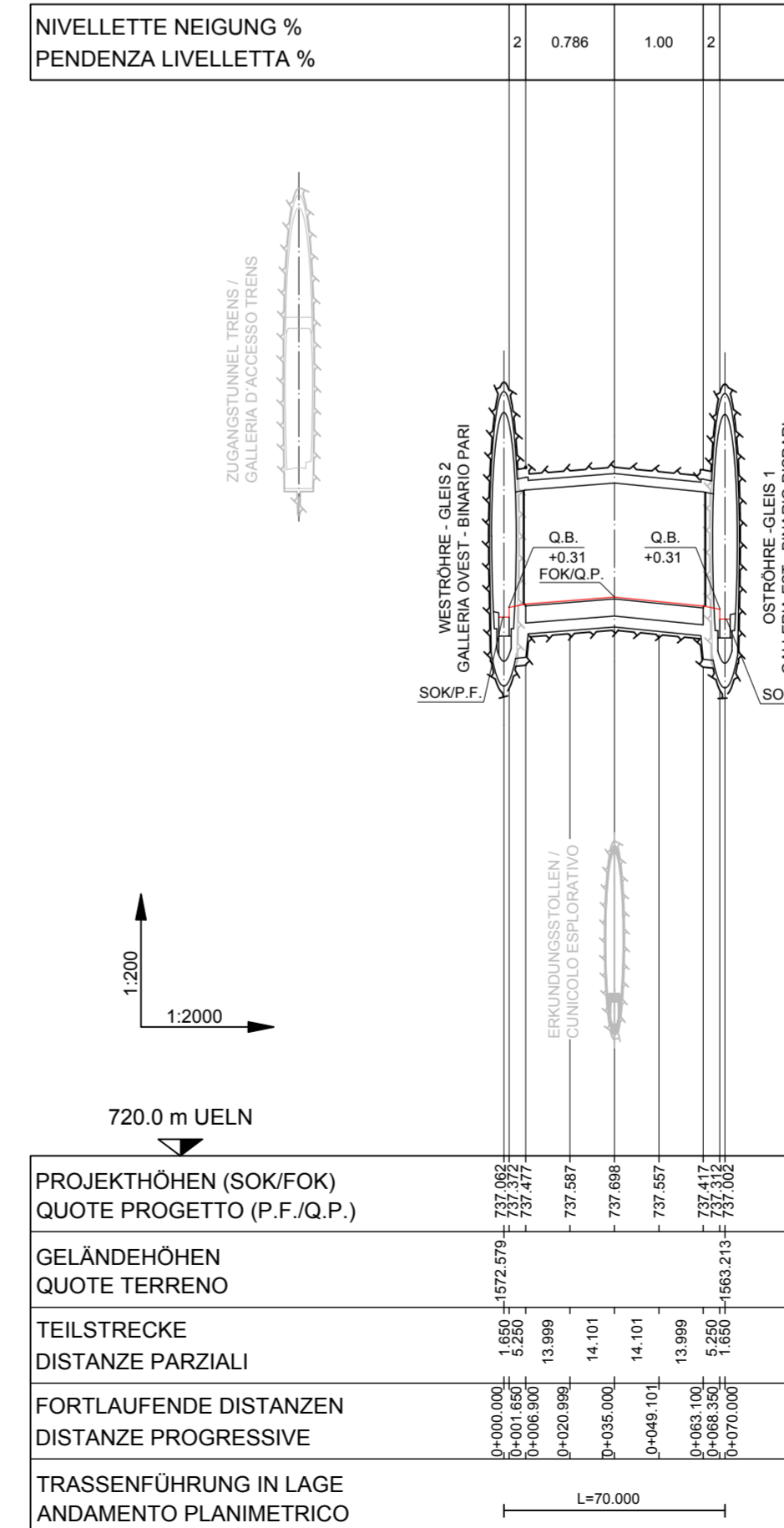
**LÄNGENSCHNITT CT1
PROFILO LONGITUDINALE CT1**

(Querschlag 46/2 - km 46.3+33.0)
(Cunicolo trasversale 46/2 - km 46.3+33.0)



**LÄNGENSCHNITT CT1
PROFILO LONGITUDINALE CT1**

(Querschlag 46/3 - km 46.6+67.0)
(Cunicolo trasversale 46/3 - km 46.6+67.0)



Referenzdokumente Documenti di riferimento		
02_H61_EG_991_KLS_D0700_12100	Bautechnisches Längenprofil und Trassierung - Ostrohre - Plan 15/25	Profilo longitudinale delle opere e di tracciamento - Galleria principale Est - Tav. 15/25
02_H61_EG_991_KLS_D0700_12101	Bautechnisches Längenprofil und Trassierung - Ostrohre - Plan 16/25	Profilo longitudinale delle opere e di tracciamento - Galleria principale Est - Tav. 16/25
02_H61_EG_991_KLS_D0700_12102	Bautechnisches Längenprofil und Trassierung - Ostrohre - Plan 17/25	Profilo longitudinale delle opere e di tracciamento - Galleria principale Est - Tav. 17/25
02_H61_EG_991_KLS_D0700_12103	Bautechnisches Längenprofil und Trassierung - Ostrohre - Plan 18/25	Profilo longitudinale delle opere e di tracciamento - Galleria principale Est - Tav. 18/25
02_H61_EG_991_KLS_D0700_12104	Bautechnisches Längenprofil und Trassierung - Ostrohre - Plan 19/25	Profilo longitudinale delle opere e di tracciamento - Galleria principale Est - Tav. 19/25
02_H61_EG_991_KLS_D0700_12105	Bautechnisches Längenprofil und Trassierung - Ostrohre - Plan 20/25	Profilo longitudinale delle opere e di tracciamento - Galleria principale Est - Tav. 20/25
02_H61_EG_991_KLS_D0700_12106	Bautechnisches Längenprofil und Trassierung - Ostrohre - Plan 21/25	Profilo longitudinale delle opere e di tracciamento - Galleria principale Est - Tav. 21/25
02_H61_EG_991_KLS_D0700_12107	Bautechnisches Längenprofil und Trassierung - Ostrohre - Plan 22/25	Profilo longitudinale delle opere e di tracciamento - Galleria principale Est - Tav. 22/25
02_H61_EG_991_KLS_D0700_12108	Bautechnisches Längenprofil und Trassierung - Ostrohre - Plan 23/25	Profilo longitudinale delle opere e di tracciamento - Galleria principale Est - Tav. 23/25
02_H61_EG_991_KLS_D0700_12109	Bautechnisches Längenprofil und Trassierung - Ostrohre - Plan 24/25	Profilo longitudinale delle opere e di tracciamento - Galleria principale Est - Tav. 24/25
02_H61_EG_991_KLS_D0700_12110	Bautechnisches Längenprofil und Trassierung - Ostrohre - Plan 25/25	Profilo longitudinale delle opere e di tracciamento - Galleria principale Est - Tav. 25/25
02_H61_EG_991_KLS_D0700_12200	Bautechnisches Längenprofil und Trassierung - Westrohre - Plan 15/25	Profilo longitudinale delle opere e di tracciamento - Galleria principale Ovest - Tav. 15/25
02_H61_EG_991_KLS_D0700_12201	Bautechnisches Längenprofil und Trassierung - Westrohre - Plan 16/25	Profilo longitudinale delle opere e di tracciamento - Galleria principale Ovest - Tav. 16/25
02_H61_EG_991_KLS_D0700_12202	Bautechnisches Längenprofil und Trassierung - Westrohre - Plan 17/25	Profilo longitudinale delle opere e di tracciamento - Galleria principale Ovest - Tav. 17/25
02_H61_EG_991_KLS_D0700_12203	Bautechnisches Längenprofil und Trassierung - Westrohre - Plan 18/25	Profilo longitudinale delle opere e di tracciamento - Galleria principale Ovest - Tav. 18/25
02_H61_EG_991_KLS_D0700_12204	Bautechnisches Längenprofil und Trassierung - Westrohre - Plan 19/25	Profilo longitudinale delle opere e di tracciamento - Galleria principale Ovest - Tav. 19/25
02_H61_EG_991_KLS_D0700_12205	Bautechnisches Längenprofil und Trassierung - Westrohre - Plan 20/25	Profilo longitudinale delle opere e di tracciamento - Galleria principale Ovest - Tav. 20/25
02_H61_EG_991_KLS_D0700_12206	Bautechnisches Längenprofil und Trassierung - Westrohre - Plan 21/25	Profilo longitudinale delle opere e di tracciamento - Galleria principale Ovest - Tav. 21/25
02_H61_EG_991_KLS_D0700_12207	Bautechnisches Längenprofil und Trassierung - Westrohre - Plan 22/25	Profilo longitudinale delle opere e di tracciamento - Galleria principale Ovest - Tav. 22/25
02_H61_EG_991_KLS_D0700_12208	Bautechnisches Längenprofil und Trassierung - Westrohre - Plan 23/25	Profilo longitudinale delle opere e di tracciamento - Galleria principale Ovest - Tav. 23/25
02_H61_EG_991_KLS_D0700_12209	Bautechnisches Längenprofil und Trassierung - Westrohre - Plan 24/25	Profilo longitudinale delle opere e di tracciamento - Galleria principale Ovest - Tav. 24/25
02_H61_EG_991_KLS_D0700_12210	Bautechnisches Längenprofil und Trassierung - Westrohre - Plan 25/25	Profilo longitudinale delle opere e di tracciamento - Galleria principale Ovest - Tav. 25/25

Referenzdokumente Documenti di riferimento		
02_H61_EG_991_KLP_D0700_12050	Lageplan der Bauwerke (Blatt 15/25)	Planimetria delle opere (Tav. 15/25)
02_H61_EG_991_KLP_D0700_12051	Lageplan der Bauwerke (Blatt 16/25)	Planimetria delle opere (Tav. 16/25)
02_H61_EG_991_KLP_D0700_12052	Lageplan der Bauwerke (Blatt 17/25)	Planimetria delle opere (Tav. 17/25)
02_H61_EG_991_KLP_D0700_12053	Lageplan der Bauwerke (Blatt 18/25)	Planimetria delle opere (Tav. 18/25)
02_H61_EG_991_KLP_D0700_12054	Lageplan der Bauwerke (Blatt 19/25)	Planimetria delle opere (Tav. 19/25)
02_H61_EG_991_KLP_D0700_12055	Lageplan der Bauwerke (Blatt 20/25)	Planimetria delle opere (Tav. 20/25)
02_H61_EG_991_KLP_D0700_12056	Lageplan der Bauwerke (Blatt 21/25)	Planimetria delle opere (Tav. 21/25)
02_H61_EG_991_KLP_D0700_12057	Lageplan der Bauwerke (Blatt 22/25)	Planimetria delle opere (Tav. 22/25)
02_H61_EG_991_KLP_D0700_12058	Lageplan der Bauwerke (Blatt 22a/25)	Planimetria delle opere (Tav. 22a/25)
02_H61_EG_991_KLP_D0700_12059	Lageplan der Bauwerke (Blatt 23/25)	Planimetria delle opere (Tav. 23/25)
02_H61_EG_991_KLP_D0700_12060	Lageplan der Bauwerke (Blatt 24/25)	Planimetria delle opere (Tav. 24/25)
02_H61_EG_991_KLP_D0700_12061	Lageplan der Bauwerke (Blatt 25/25)	Planimetria delle opere (Tav. 25/25)

Bearbeitungsstand Stato di elaborazione			
Revision	Änderungen Modifiche	Verantwortlicher Änderung Responsabile modifica	Datum
00	Vorabzug / Consegna preliminare	Merlini	13.02.2014
01	Revision formaler Aspekte / Revisione aspetti formali	Merlini	22.05.2014
10	Endabgabe / Consegna definitiva	Merlini	31.07.2014
11	Projektvollständigkeit und Umsetzung der Verbesserungen aus dem Prüfverfahren / Completamento progetto e recepimento istruttoria	Merlini	09.10.2014
20	Überarbeitung infolge Dienstweisung Nr. 1 vom 17.10.2014 / Revisione a seguito ODS n°1 del 17.10.14	Merlini	04.12.2014
21	Abgabe für Ausschreibung / Emissione per Appalto	Merlini	30.01.2015

Mit Beteiligung der Europäischen Union aus dem Haushalt der Trans europäischen Verkehrsnetze finanziertes Vorhaben
Opera finanziata con la partecipazione dell'Unione Europea attraverso il bilancio delle reti di trasporto trans-europeo

**Ausbau Eisenbahnachse München-Verona
BRENNER BASISTUNNEL**
Ausführungsplanung

Potenziamento asse ferroviario Monaco - Verona
GALLERIA DI BASE DEL BRENNERO
Progettazione esecutiva

D0700: Baulos Mauls	D0700: Lotto Mules
Projekteinheit	WBS
Gesamtbauwerke	Opere generali
Dokumententart	Tipo documento
Längenschnitt	Profilo longitudinale
Titel	Titolo
Bautechnisches Längenprofil und Trassierung - Querschnitte (Blatt 9a)	Profilo longitudinale delle opere e di tracciamento - Cunicoli trasversali (Tav. 9a)

RTI 4P Rappresentante Temporaneo di Impresa 4P	Generalplaner / Responsabile integrazioni prestazioni specialistiche Ing. Enrico Maria Pizzarotti Ord. Ingg. Milano N° A 29410		
PRO TER Progettazione e Tracciamento	PÖYRY	pini swiss engineers	PASQUALI-RAUSA ENGINEERING S.p.A.
Fachplaner / il progettista specialista	Fachplaner / il progettista specialista	Fachplaner / il progettista specialista	Fachplaner / il progettista specialista
		Ing. Davide Merlini Ord. Ingg. Como N° A 2354 A	
Bearbeitet / Elaborato	Datum / Data	Name / Nome	Gesellschaft / Società
Geprüft / Verificato	30.01.2015	Merlini / Ganthaler	Pini Swiss

BBT Galleria di Base del Brennero Brenner Basistunnel BBT SE	Name / Nome R. Zurlo	Name / Nome K. Bergmeister
Projekt: kilometer / bis / a Chilometro progetto	von / da bis / a bei / al	Status Documento / Stato documento
32.0+88 54.0+15	von / da bis / a bei / al	Messstab / Scala 1 : 200 / 2000
Staat 02	Los H61	Einheit EG
Nummer 991	Dokumententart KLS	Vertrag D0700
Nummer 12520	Revision 21	