LÄNGENSCHNITT FdE-C01
PROFILO LONGITUDINALE FdE-C01
(km 45.0+15.0)

NIVELLETTE NEIGUNG % / PENDENZA LIVELLETTA %	2	0.56	2	2	0.76	2

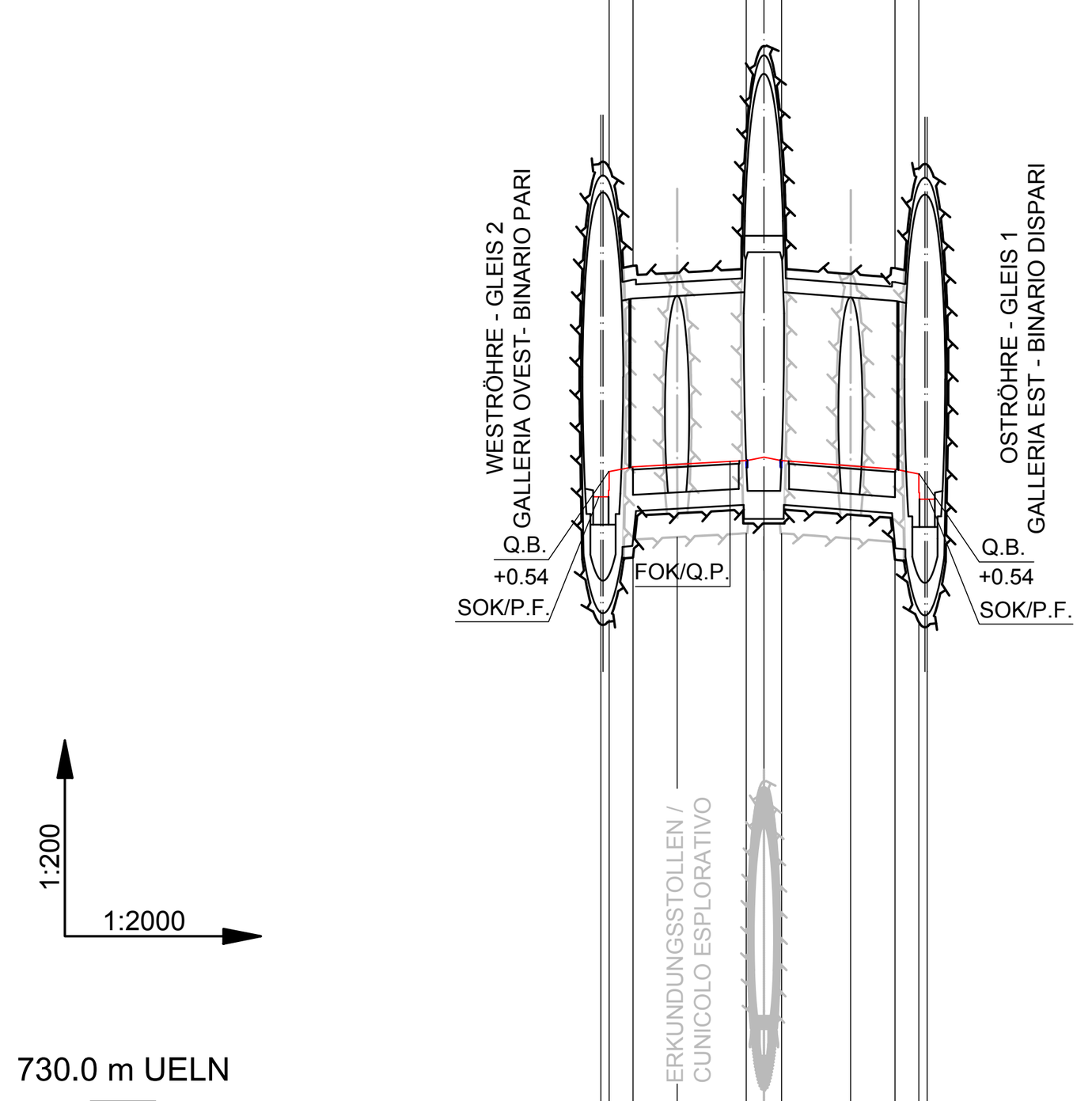

PROJEKTHÖHEN (SOK/FOK) / QUOTE PROGETTO (P.F./Q.P.)	743.510; 744.050; 744.152; 744.205; 744.288; 744.360; 744.288; 744.175; 744.102; 744.000; 743.460
GELÄNDEHÖHEN / QUOTE TERRENO	1794.066; 1839.396
TEILSTRECKE / DISTANZE PARZIALI	1.775; 5.125; 9.500; 14.806; 3.794; 3.794; 14.806; 9.500; 5.125; 1.775
FORTLAUFENDE DISTANZEN / DISTANZE PROGRESSIVE	0+000.000; 0+001.775; 0+006.900; 0+016.398; 0+031.206; 0+035.000; 0+038.794; 0+053.598; 0+063.100; 0+068.225; 0+070.000
TRASSENFÜHRUNG IN LAGE / ANDAMENTO PLANIMETRICO	L=70.000

LÄNGENSCHNITT FdE-C02
PROFILO LONGITUDINALE FdE-C02
(km 44.9+25.0)

NIVELLETTE NEIGUNG % / PENDENZA LIVELLETTA %	2	0.55	2	2	0.76	2

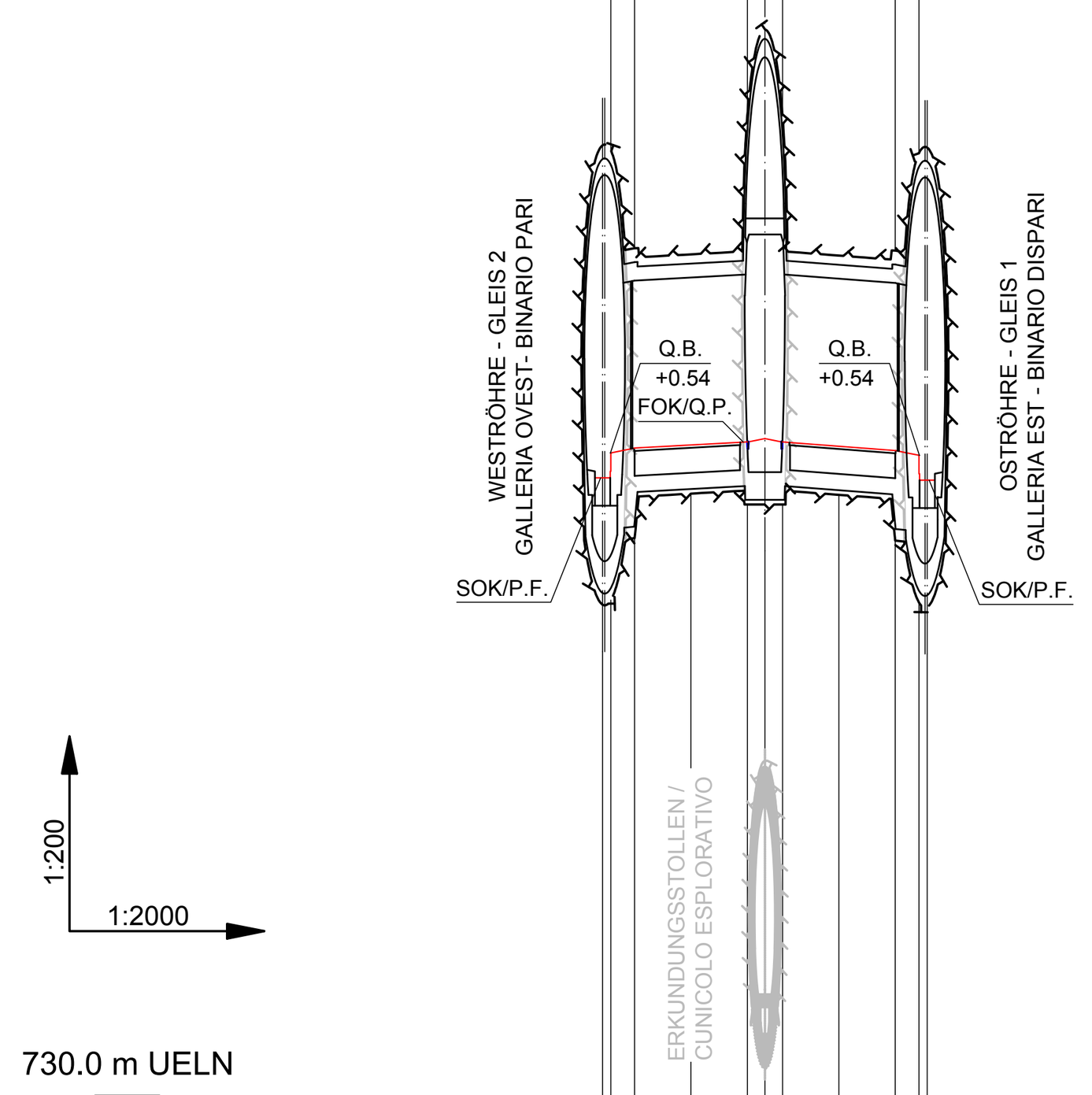

PROJEKTHÖHEN (SOK/FOK) / QUOTE PROGETTO (P.F./Q.P.)	743.860; 744.400; 744.502; 744.569; 744.636; 744.708; 744.636; 744.543; 744.450; 744.348; 743.808
GELÄNDEHÖHEN / QUOTE TERRENO	1771.162; 1812.312
TEILSTRECKE / DISTANZE PARZIALI	1.775; 5.125; 12.153; 12.153; 3.794; 3.794; 12.153; 12.153; 5.125; 1.775
FORTLAUFENDE DISTANZEN / DISTANZE PROGRESSIVE	0+000.000; 0+001.775; 0+006.900; 0+019.053; 0+031.206; 0+035.000; 0+038.794; 0+050.947; 0+063.100; 0+068.225; 0+070.000
TRASSENFÜHRUNG IN LAGE / ANDAMENTO PLANIMETRICO	L=70.000

LÄNGENSCHNITT FdE-C03
PROFILO LONGITUDINALE FdE-C03
(km 44.8+35.0)

NIVELLETTE NEIGUNG % / PENDENZA LIVELLETTA %	2	0.55	2	2	0.76	2

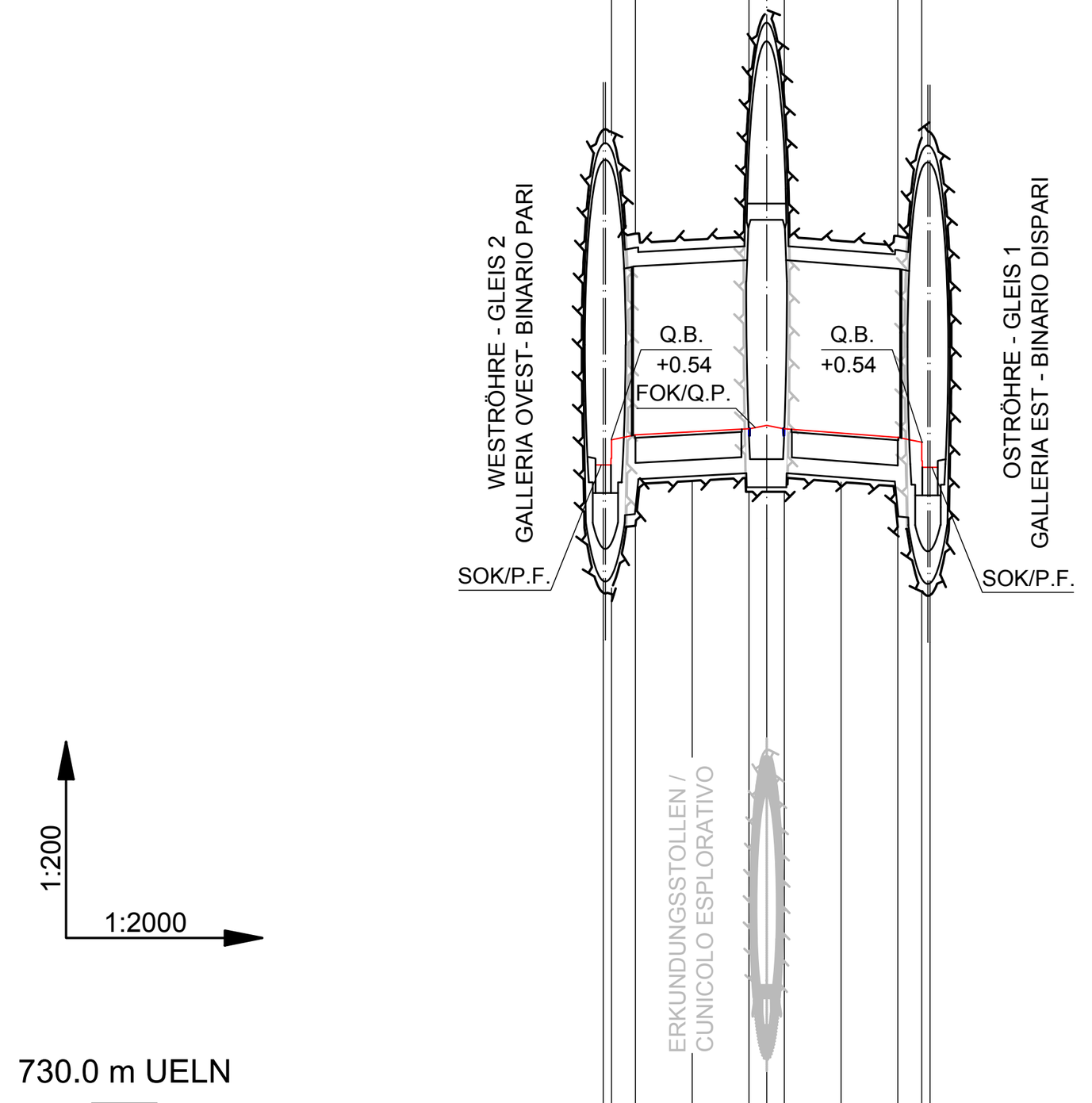

PROJEKTHÖHEN (SOK/FOK) / QUOTE PROGETTO (P.F./Q.P.)	744.211; 744.751; 744.853; 744.920; 744.987; 745.059; 744.987; 744.894; 744.801; 744.699; 744.159
GELÄNDEHÖHEN / QUOTE TERRENO	1736.643; 1800.000
TEILSTRECKE / DISTANZE PARZIALI	1.775; 5.125; 12.153; 12.153; 3.794; 3.794; 12.153; 12.153; 5.125; 1.775
FORTLAUFENDE DISTANZEN / DISTANZE PROGRESSIVE	0+000.000; 0+001.775; 0+006.900; 0+019.053; 0+031.206; 0+035.000; 0+038.794; 0+050.947; 0+063.100; 0+068.225; 0+070.000
TRASSENFÜHRUNG IN LAGE / ANDAMENTO PLANIMETRICO	L=70.000

LÄNGENSCHNITT FdE-C04
PROFILO LONGITUDINALE FdE-C04
(km 44.7+45.0)

NIVELLETTE NEIGUNG % / PENDENZA LIVELLETTA %	2	0.56	2	2	0.76	2

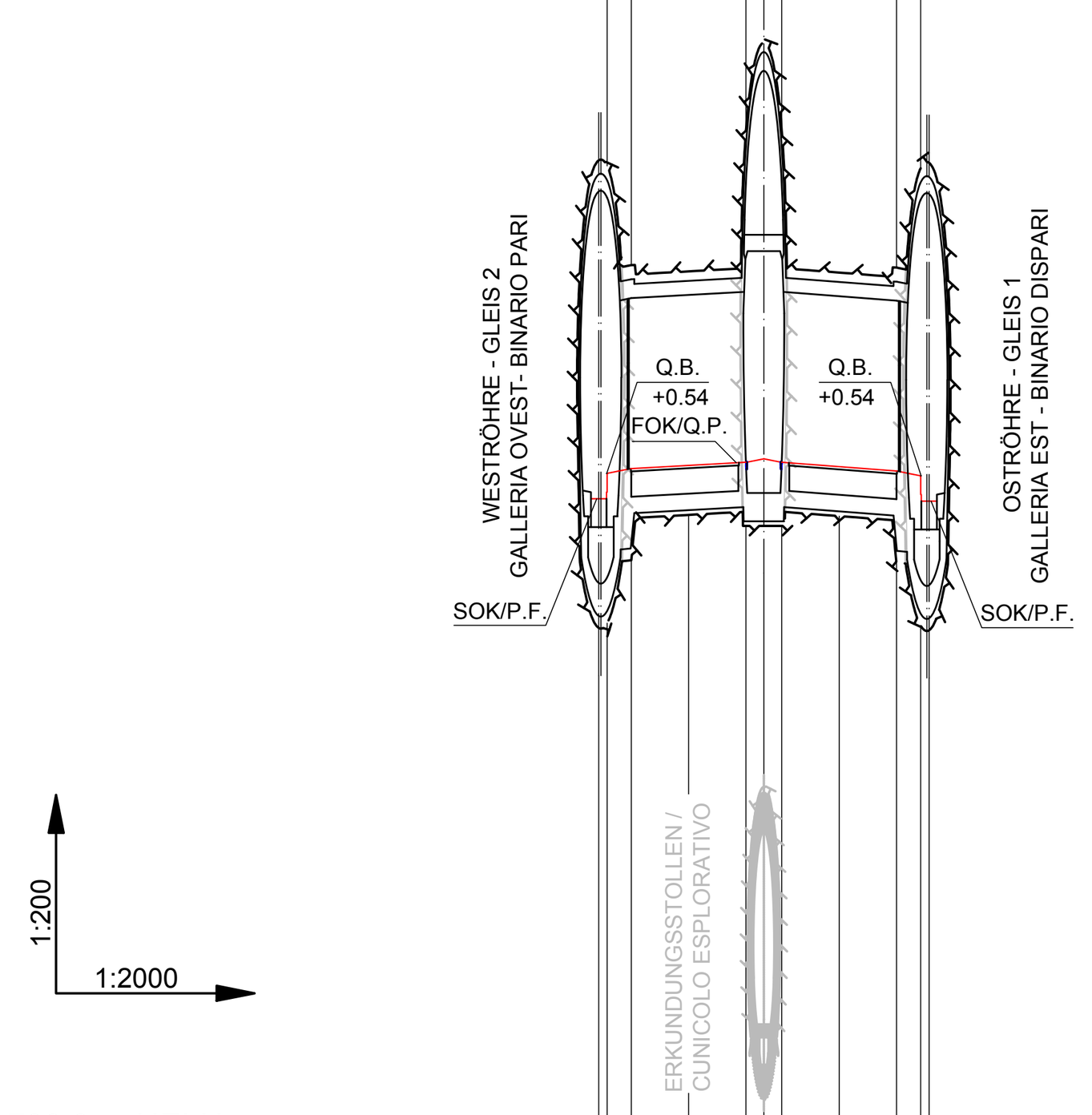

PROJEKTHÖHEN (SOK/FOK) / QUOTE PROGETTO (P.F./Q.P.)	744.562; 745.102; 745.204; 745.272; 745.339; 745.411; 745.339; 745.246; 745.153; 745.051; 744.511
GELÄNDEHÖHEN / QUOTE TERRENO	1753.751; 1825.000
TEILSTRECKE / DISTANZE PARZIALI	1.775; 5.125; 12.153; 12.153; 3.794; 3.794; 12.153; 12.153; 5.125; 1.775
FORTLAUFENDE DISTANZEN / DISTANZE PROGRESSIVE	0+000.000; 0+001.775; 0+006.900; 0+019.053; 0+031.206; 0+035.000; 0+038.794; 0+050.947; 0+063.100; 0+068.225; 0+070.000
TRASSENFÜHRUNG IN LAGE / ANDAMENTO PLANIMETRICO	L=70.000

LÄNGENSCHNITT FdE-C05
PROFILO LONGITUDINALE FdE-C05
(km 44.6+55.0)

NIVELLETTE NEIGUNG % / PENDENZA LIVELLETTA %	2	0.56	2	2	0.76	2

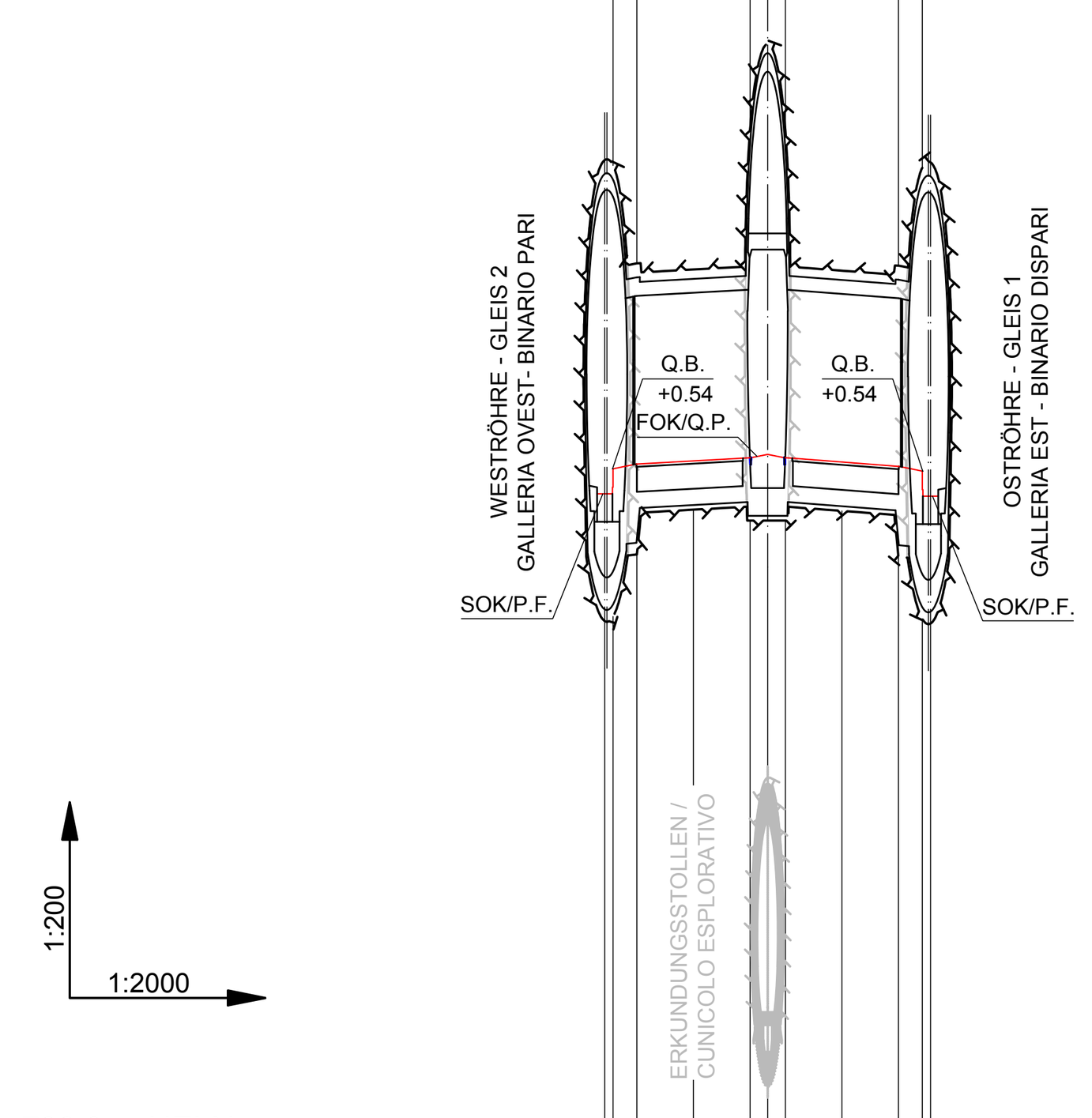

PROJEKTHÖHEN (SOK/FOK) / QUOTE PROGETTO (P.F./Q.P.)	744.914; 745.454; 745.556; 745.624; 745.691; 745.763; 745.691; 745.598; 745.505; 745.403; 744.863
GELÄNDEHÖHEN / QUOTE TERRENO	1761.473; 1814.205
TEILSTRECKE / DISTANZE PARZIALI	1.775; 5.125; 12.153; 12.153; 3.794; 3.794; 12.153; 12.153; 5.125; 1.775
FORTLAUFENDE DISTANZEN / DISTANZE PROGRESSIVE	0+000.000; 0+001.775; 0+006.900; 0+019.053; 0+031.206; 0+035.000; 0+038.794; 0+050.947; 0+063.100; 0+068.225; 0+070.000
TRASSENFÜHRUNG IN LAGE / ANDAMENTO PLANIMETRICO	L=70.000

LÄNGENSCHNITT FdE-C06
PROFILO LONGITUDINALE FdE-C06
(km 44.5+65.0)

NIVELLETTE NEIGUNG % / PENDENZA LIVELLETTA %	2	0.56	2	2	0.76	2

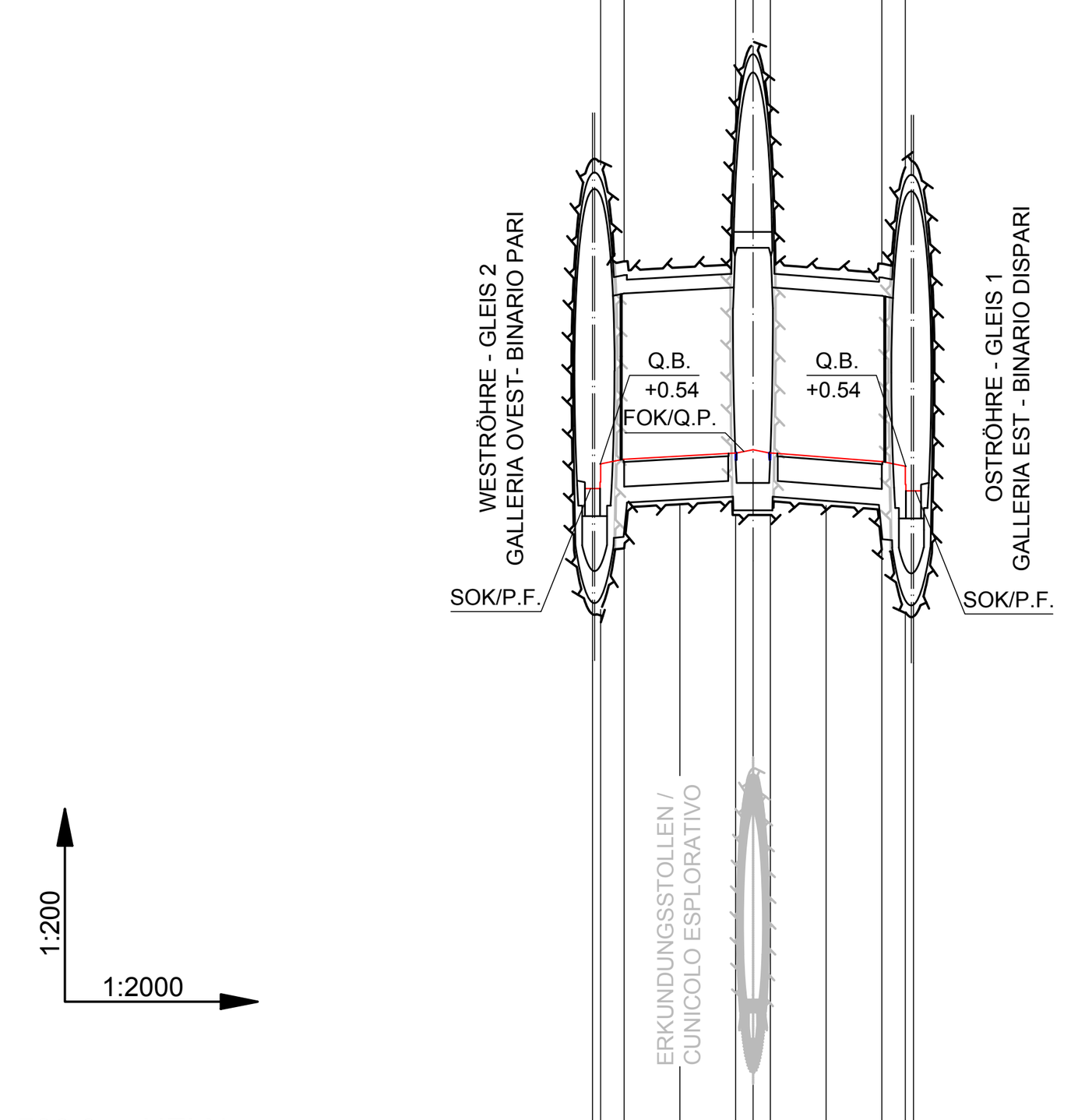

PROJEKTHÖHEN (SOK/FOK) / QUOTE PROGETTO (P.F./Q.P.)	745.265; 745.805; 745.907; 745.975; 746.042; 746.114; 746.042; 745.494; 745.856; 745.754; 745.214
GELÄNDEHÖHEN / QUOTE TERRENO	1764.868; 1795.941
TEILSTRECKE / DISTANZE PARZIALI	1.775; 5.125; 12.153; 12.153; 3.794; 3.794; 12.153; 12.153; 5.125; 1.775
FORTLAUFENDE DISTANZEN / DISTANZE PROGRESSIVE	0+000.000; 0+001.775; 0+006.900; 0+019.053; 0+031.206; 0+035.000; 0+038.794; 0+050.947; 0+063.100; 0+068.225; 0+070.000
TRASSENFÜHRUNG IN LAGE / ANDAMENTO PLANIMETRICO	L=70.000

ANMERKUNGEN / ANNOTAZIONI

SOK/P.F.	Schienenoberkante (SOK= ±0.00) Quota piano ferro galleria di linea (P.F.= ±0.00)
FOK/Q.P.	Kote Bodenniveau Querverbindung Quota piano di calpestio del cunicolo
Q.B.	Bankettöhe (bezogen auf SOK) Quota banchina (con riferimento a P.F.)
Q.C.	Projekthöhe Erkundungsstollen Quota di progetto cunicolo esplorativo

Referenzdokumente
Documenti di riferimento

02_H61_EG_991_KLP_D0700_12050	Lageplan der Bauwerke (Blatt 15/25)	Planimetria delle opere (Tav. 15/25)
02_H61_EG_991_KLP_D0700_12051	Lageplan der Bauwerke (Blatt 16/25)	Planimetria delle opere (Tav. 16/25)
02_H61_EG_991_KLP_D0700_12052	Lageplan der Bauwerke (Blatt 17/25)	Planimetria delle opere (Tav. 17/25)
02_H61_EG_991_KLP_D0700_12053	Lageplan der Bauwerke (Blatt 18/25)	Planimetria delle opere (Tav. 18/25)
02_H61_EG_991_KLP_D0700_12054	Lageplan der Bauwerke (Blatt 19/25)	Planimetria delle opere (Tav. 19/25)
02_H61_EG_991_KLP_D0700_12055	Lageplan der Bauwerke (Blatt 20/25)	Planimetria delle opere (Tav. 20/25)
02_H61_EG_991_KLP_D0700_12056	Lageplan der Bauwerke (Blatt 21/25)	Planimetria delle opere (Tav. 21/25)
02_H61_EG_991_KLP_D0700_12057	Lageplan der Bauwerke (Blatt 22/25)	Planimetria delle opere (Tav. 22/25)
02_H61_EG_991_KLP_D0700_12058	Lageplan der Bauwerke (Blatt 22a/25)	Planimetria delle opere (Tav. 22a/25)
02_H61_EG_991_KLP_D0700_12059	Lageplan der Bauwerke (Blatt 23/25)	Planimetria delle opere (Tav. 23/25)
02_H61_EG_991_KLP_D0700_12060	Lageplan der Bauwerke (Blatt 24/25)	Planimetria delle opere (Tav. 24/25)
02_H61_EG_991_KLP_D0700_12061	Lageplan der Bauwerke (Blatt 25/25)	Planimetria delle opere (Tav. 25/25)

02_H61_EG_991_KLS_D0700_12100	Bautechnisches Längenprofil und Trassierung - Oströhre (Blatt 15/25)	Profilo longitudinale delle opere e di tracciamento - Galleria principale Est (Tav. 15/25)
02_H61_EG_991_KLS_D0700_12101	Bautechnisches Längenprofil und Trassierung - Oströhre (Blatt 16/25)	Profilo longitudinale delle opere e di tracciamento - Galleria principale Est (Tav. 16/25)
02_H61_EG_991_KLS_D0700_12102	Bautechnisches Längenprofil und Trassierung - Oströhre (Blatt 17/25)	Profilo longitudinale delle opere e di tracciamento - Galleria principale Est (Tav. 17/25)
02_H61_EG_991_KLS_D0700_12103	Bautechnisches Längenprofil und Trassierung - Oströhre (Blatt 18/25)	Profilo longitudinale delle opere e di tracciamento - Galleria principale Est (Tav. 18/25)
02_H61_EG_991_KLS_D0700_12104	Bautechnisches Längenprofil und Trassierung - Oströhre (Blatt 19/25)	Profilo longitudinale delle opere e di tracciamento - Galleria principale Est (Tav. 19/25)
02_H61_EG_991_KLS_D0700_12105	Bautechnisches Längenprofil und Trassierung - Oströhre (Blatt 20/25)	Profilo longitudinale delle opere e di tracciamento - Galleria principale Est (Tav. 20/25)
02_H61_EG_991_KLS_D0700_12106	Bautechnisches Längenprofil und Trassierung - Oströhre (Blatt 21/25)	Profilo longitudinale delle opere e di tracciamento - Galleria principale Est (Tav. 21/25)
02_H61_EG_991_KLS_D0700_12107	Bautechnisches Längenprofil und Trassierung - Oströhre (Plan 22/25)	Profilo longitudinale delle opere e di tracciamento - Galleria principale Est (Tav. 22/25)
02_H61_EG_991_KLS_D0700_12108	Bautechnisches Längenprofil und Trassierung - Oströhre (Blatt 23/25)	Profilo longitudinale delle opere e di tracciamento - Galleria principale Est - (Tav. 23/25)
02_H61_EG_991_KLS_D0700_12109	Bautechnisches Längenprofil und Trassierung - Oströhre (Blatt 24/25)	Profilo longitudinale delle opere e di tracciamento - Galleria principale Est - (Tav. 24/25)
02_H61_EG_991_KLS_D0700_12110	Bautechnisches Längenprofil und Trassierung - Oströhre (Blatt 25/25)	Profilo longitudinale delle opere e di tracciamento - Galleria principale Est (Tav. 25/25)

02_H61_EG_991_KLS_D0700_12200	Bautechnisches Längenprofil und Trassierung - Weströhre (Blatt 15/25)	Profilo longitudinale delle opere e di tracciamento - Galleria principale Ovest (Tav. 15/25)
02_H61_EG_991_KLS_D0700_12201	Bautechnisches Längenprofil und Trassierung - Weströhre (Blatt 16/25)	Profilo longitudinale delle opere e di tracciamento - Galleria principale Ovest (Tav. 16/25)
02_H61_EG_991_KLS_D0700_12202	Bautechnisches Längenprofil und Trassierung - Weströhre (Blatt 17/25)	Profilo longitudinale delle opere e di tracciamento - Galleria principale Ovest (Tav. 17/25)
02_H61_EG_991_KLS_D0700_12203	Bautechnisches Längenprofil und Trassierung - Weströhre (Blatt 18/25)	Profilo longitudinale delle opere e di tracciamento - Galleria principale Ovest (Tav. 18/25)
02_H61_EG_991_KLS_D0700_12204	Bautechnisches Längenprofil und Trassierung - Weströhre (Blatt 19/25)	Profilo longitudinale delle opere e di tracciamento - Galleria principale Ovest (Tav. 19/25)
02_H61_EG_991_KLS_D0700_12205	Bautechnisches Längenprofil und Trassierung - Weströhre (Blatt 20/25)	Profilo longitudinale delle opere e di tracciamento - Galleria principale Ovest - (Tav. 20/25)
02_H61_EG_991_KLS_D0700_12206	Bautechnisches Längenprofil und Trassierung - Weströhre (Blatt 21/25)	Profilo longitudinale delle opere e di tracciamento - Galleria principale Ovest - (Tav. 21/25)
02_H61_EG_991_KLS_D0700_12207	Bautechnisches Längenprofil und Trassierung - Weströhre (Blatt 22/25)	Profilo longitudinale delle opere e di tracciamento - Galleria principale Ovest (Tav. 22/25)
02_H61_EG_991_KLS_D0700_12208	Bautechnisches Längenprofil und Trassierung - Weströhre (Blatt 23/25)	Profilo longitudinale delle opere e di tracciamento - Galleria principale Ovest (Tav. 23/25)
02_H61_EG_991_KLS_D0700_12209	Bautechnisches Längenprofil und Trassierung - Weströhre (Blatt 24/25)	Profilo longitudinale delle opere e di tracciamento - Galleria principale Ovest (Tav. 24/25)
02_H61_EG_991_KLS_D0700_12210	Bautechnisches Längenprofil und Trassierung - Weströhre (Blatt 25/25)	Profilo longitudinale delle opere e di tracciamento - Galleria principale Ovest (Tav. 25/25)

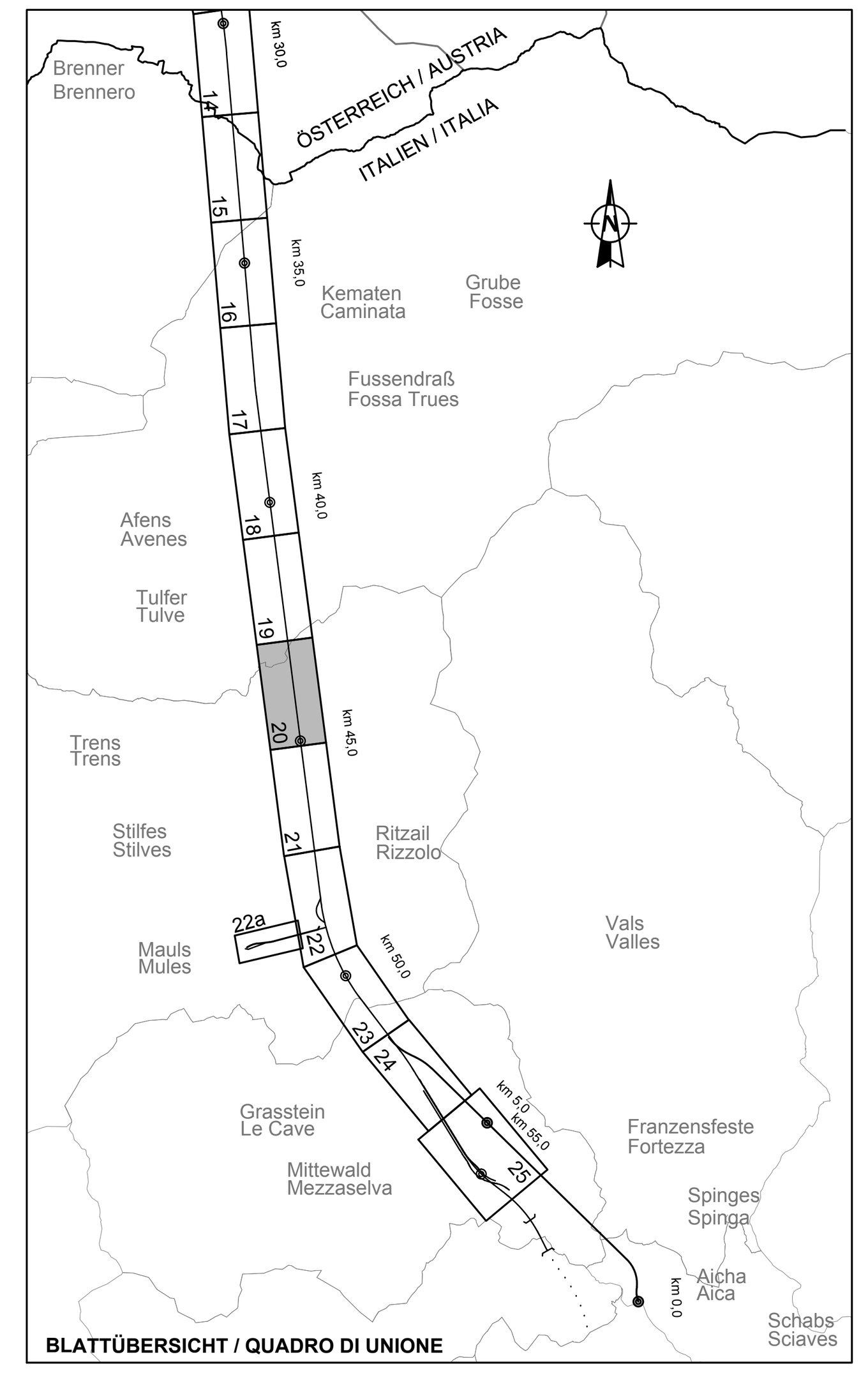

BLATTÜBERSICHT / QUADRO DI UNIONE

Bearbeitungsstand
Stato di elaborazione

Revision / Revisione	Änderungen / Modifiche	Verantwortlicher Änderung / Responsabile modifica	Datum / Data
00	Vorabzug / Consegna preliminare	Merlini	13.02.2014
01	Revision formaler Aspekte / Revisione aspetti formali	Merlini	22.05.2014
10	Endabgabe / Consegna definitiva	Merlini	31.07.2014
11	Projektvervollständigung und Umsetzung der Verbesserungen aus dem Prüfverfahren / Completamento progetto e recepimento istruttoria	Merlini	09.10.2014
20	Überarbeitung infolge Dienstanweisung Nr. 1 vom 17.10.2014 / Revisione a seguito ODS n°1 del 17.10.14	Merlini	04.12.2014
21	Abgabe für Ausschreibung / Emissione per Appalto	Merlini	30.01.2015

Mit Beteiligung der Europäischen Union aus dem Haushalt der Transeuropäischen Verkehrsnetze finanziertes Vorhaben

Opera finanziata con la partecipazione dell' Unione Europea attraverso il bilancio delle reti di transporto transeuropee

Ausbau Eisenbahnachse München-Verona

BRENNER BASISTUNNEL

Ausführungsplanung

Potenziamento asse ferroviario Monaco - Verona

GALLERIA DI BASE DEL BRENNERO

Progettazione esecutiva

D0700: Baulos Mauls	D0700: Lotto Mules
Projekteinheit Gesamtbauwerke	WBS Opere generali
Dokumentenart Längenschnitt	Tipo documento Profilo longitudinale
Titel Bautechnisches Längenprofil und Trassierung Querschläge FdE-C01-06	Titolo Profilo longitudinale di tracciamento cunicoli trasversali FdE-C01-06

RTI 4P Raggruppamento Temporaneo di Imprese 4P
c/o Pro Iter S.r.l., Via G.B. Sammartini 5, 20125 Milano, Tel.: +39 026767911, Fax: +39 0287152612

Generalplaner / Responsabile integrazioni prestazioni specialistiche
Ing. Enrico Maria Pizzarotti
Ord. Ingg. Milano N° A 29470

Mandataria	Mandante	Mandante	Mandante
PRO ITER Progetto Infrastrutture Territorio s.r.l.	PÖYRY	pini swiss engineers	PASQUALI-RAUSA ENGINEERING S.r.l./G.m.b.H.
Fachplaner / il progettista specialista	*Fachplaner / il progettista specialista*	*Fachplaner / il progettista specialista* Ing. Davide Merlini *Ord. Ingg. Como N° 2354 A*	*Fachplaner / il progettista specialista*

	Datum / Data	Name / Nome	Gesellschaft / Società
Bearbeitet / Elaborato	30.01.2015	Crotti	Pini Swiss
Geprüft / Verificato	30.01.2015	Merlini / Ganthaler	Pini Swiss

		Name / Nome	Name / Nome
BBT Galleria di Base del Brennero Brenner Basistunnel BBT SE		R. Zurlo	K. Bergmeister

Projekt-kilometer / Chilometro progetto	von / da 32.0+88 bis / a 54.0+15 bei / al	Bau-kilometer / Chilometro opera	von / da 44.5+55 bis / a 45.0+25 bei / al	Status Dokument / Stato documento		Massstab / Scala	1 : 200 / 2000
Staat / Stato	Los / Lotto	Einheit / Unità	Nummer / Numero	Dokumentenart / Tipo documento	Vertrag / Contratto	Nummer / Codice	Revision / Revisione
02	H61	EG	991	KLS	D0700	12523	21

0.58m²