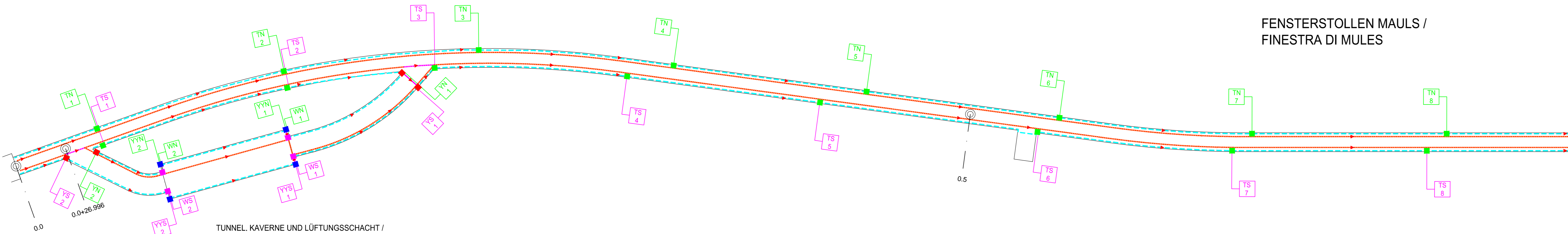
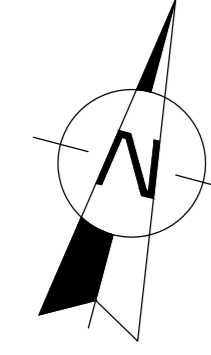


LAGEPLAN HYDRAULISCHE PLANUNG / PLANIMETRIA IDRAULICA DI PROGETTO

M / SCALA 1:1000
0(m) 20 40 60 80 100

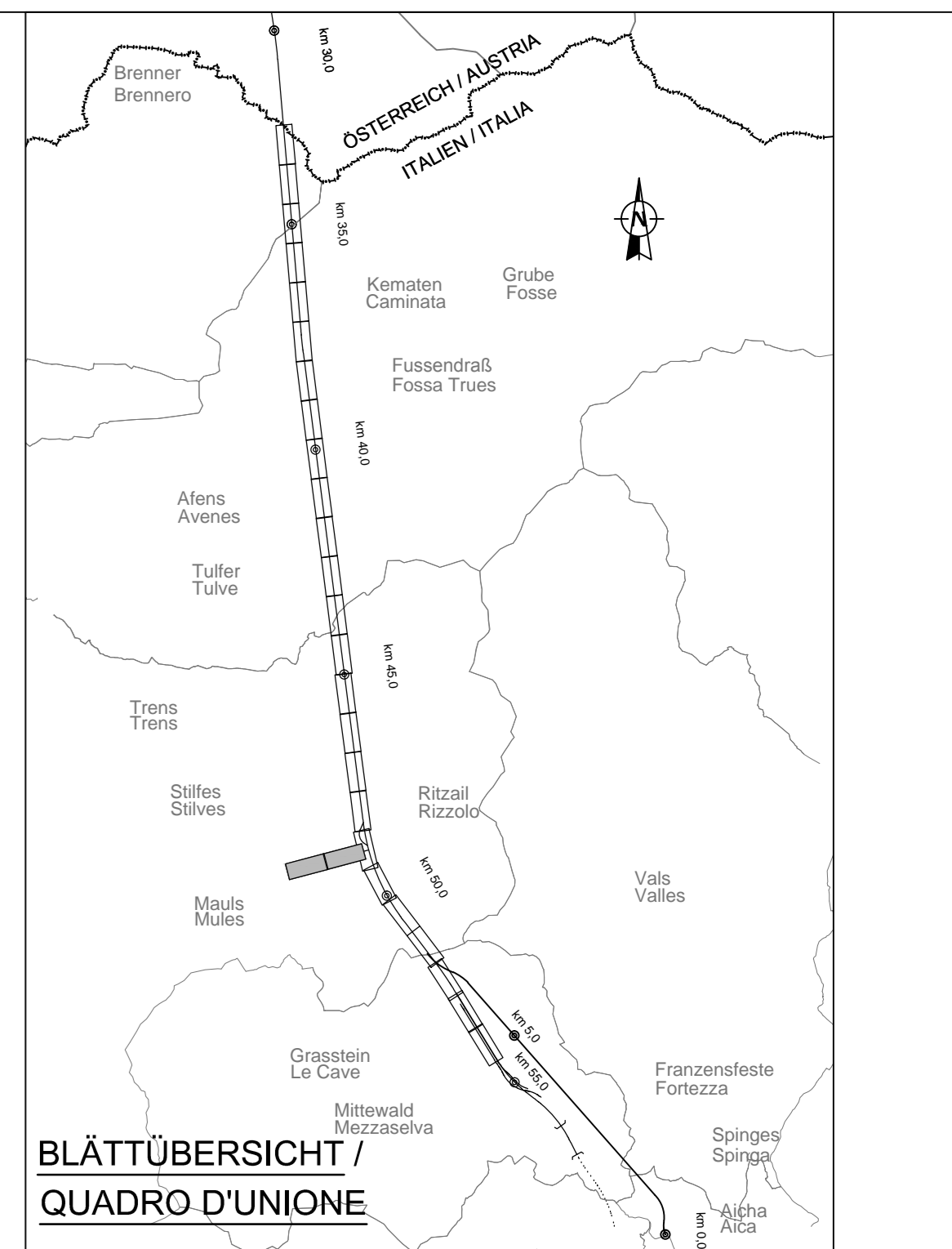


FENSTERSTOLLEN MAULS /
FINESTRA DI MULES

Table with 4 columns: POZZ, d valle, PK_MULES, FOK/Q.P. q scorr. It lists data for 'FENSTERSTOLLEN MAULS / FINESTRA DI MULES' across various stations from TN1 to TN8.

LEGENDE / LEGENDA

- List of symbols and line types for the hydraulic plan, including 'Fahrbahnvermessung, nicht geschütztes Rohr', 'Unterdränge, geschütztes Rohr', 'Fahrbahnvermessung, nicht geschütztes Rohr', etc.




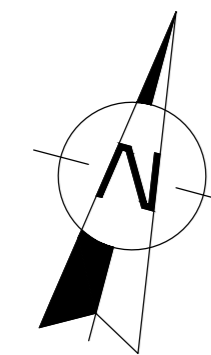
BEREMKUNGEN / NOTE:
1) Die Füllquoten der geschützten Rohre des Grundwassers liegen in den Haupttunnels auf +1,20 m zur Schienenoberkante...
2) Die Füllquoten des nicht geschützten Rohres der Fahrbahnvermessung liegen in den Haupttunnels auf +1,35 m zur Schienenoberkante...

Table with 4 columns: Revision, Revisions-Bezeichnung, Änderungen / Modifiche, Verantwortlicher Änderung / Responsabile modifica, Datum / Data. It tracks various revisions and changes to the plan.

Project information block including logos for BBT, PPRG, GPOYR, pini swiss, and PASADIA-BASSA. It lists project details like 'Gesamtbauwerke', 'Lageplan', 'Lageplan hydraulische Planung', and 'Projektanteur'.

LAGEPLAN HYDRAULISCHE PLANUNG / PLANIMETRIA IDRAULICA DI PROGETTO

M / SCALA 1:1000
0(m) 20 40 60 80 100



FENSTERSTOLLEN MAULS /
FINESTRA DI MULES

Table with 4 columns: POZZ, d valle, PK_MULES, FOK/Q.P. q scorr. It lists data for 'FENSTERSTOLLEN MAULS / FINESTRA DI MULES' across various stations from TN1 to TN8.

LEGENDE / LEGENDA

- List of symbols and line types for the hydraulic plan, including 'Fahrbahnvermessung, nicht geschütztes Rohr', 'Unterdränge, geschütztes Rohr', 'Fahrbahnvermessung, nicht geschütztes Rohr', etc.