AREA DI MULES - AREA DI GEOTEAM 17

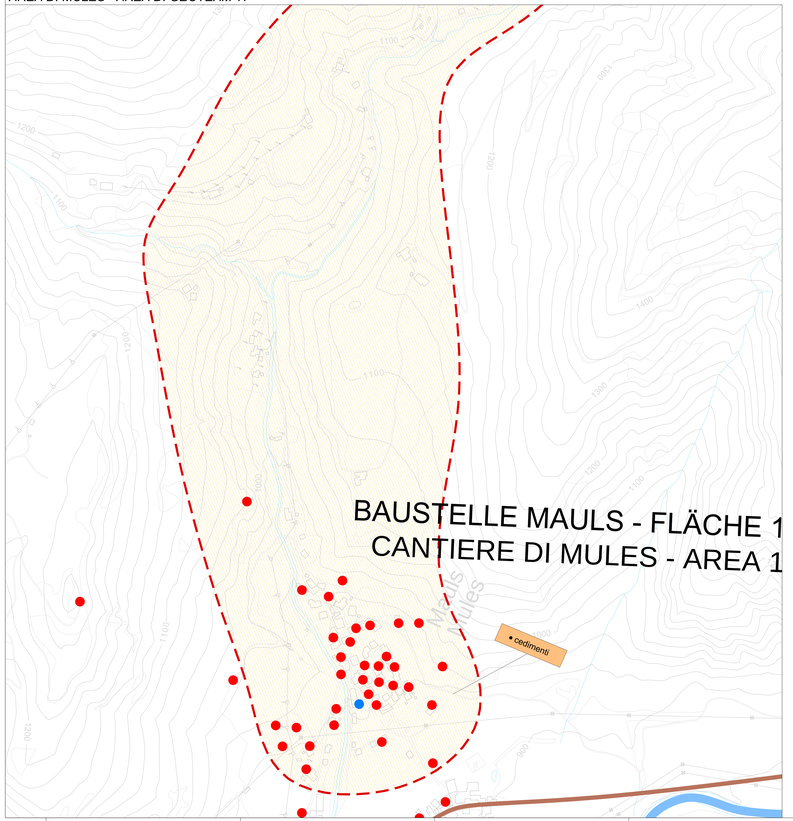

AREA DI MULES - AREA DI GEOTEAM 17

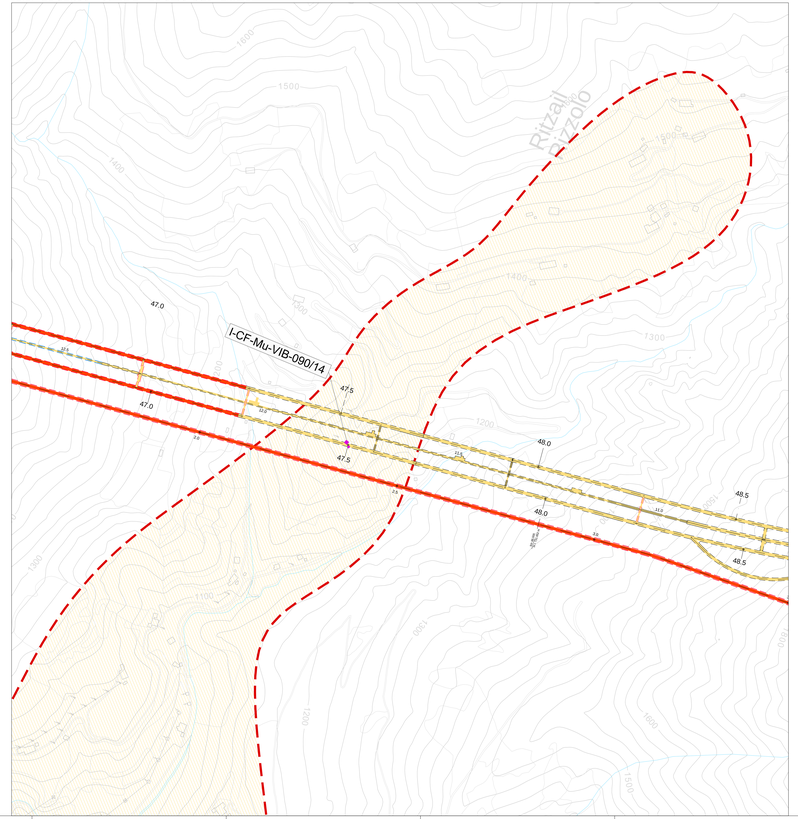

AREA DI SOTTOATTRAVERSAMENTO FIUME ISARCO

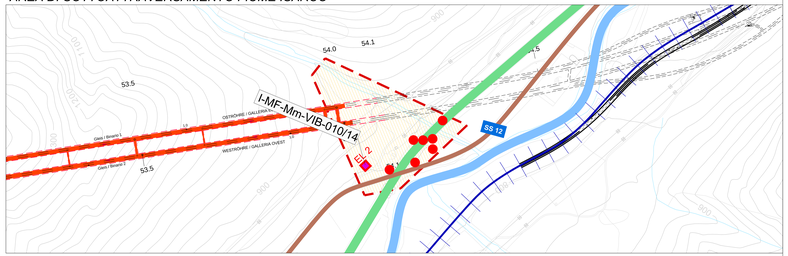

AREA DI KEMATEN - AREA GEOTEAM 14

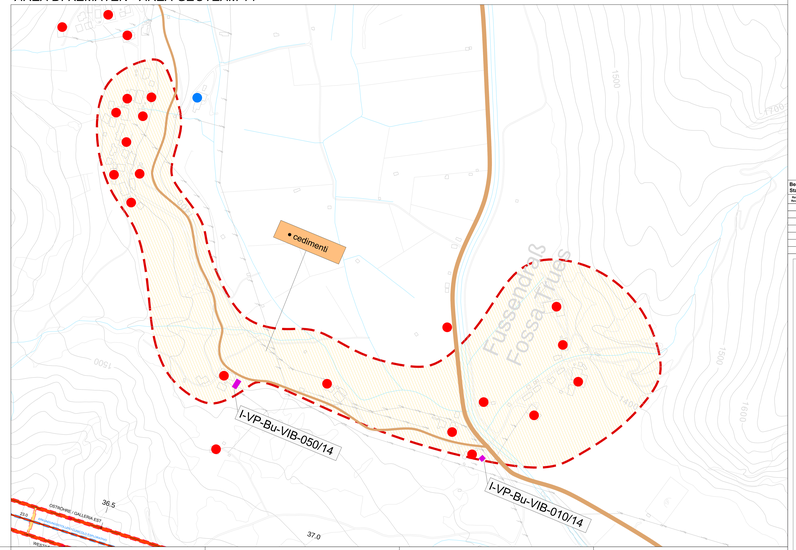

Legende / Legenda

- Baustellenfläche / Area di cantiere
- Baustellenfläche / Area di cantiere
- Baustellenfläche Betriebsgelände / Area di cantiere campo base
- Baustellenfläche und Betriebsgelände / Area di cantiere e deposito
- Eisenbahn / Ferrovia ordinaria
- Autobahn A22 / Autostrada A22
- Staatsstraße 12 / Strada Statale 12
- Baustellenzufahrt/-straße / Viabilità accesso cantiere
- Gewässer / Fiume
- Fluss-Kanal / Canale fluviale
- Geotechnische Überwachungszone / Area da monitorare con sopralluoghi minati, per gli impatti indicati
- Geotechnische Überwachungszone / Area da monitorare strumentalmente per gli impatti indicati
- Fachgutachter / Perito esperto
- Messquerschnitt / Sezione misura
- Sigmaringen / Sigmaringen
- Tiefgründung / Fondazione profonda
- SL 2 Gebäude / SL 2 edificio
- SL 2 Leitfluss / SL 2 canale
- Geotechnische Überwachungszone / Area da monitorare con sopralluoghi minati - rilevanza

Brenner Basistunnel / Galleria di base del Brennero

- Bestehender Erkundungsstollen/bestehende Parallelstollen Mauls und verbleibende Bauwerke Bereich Mauls
- Lotto Tecnico/le esplorativo tratto Parallelstollo e opere propedeutiche zombo Mauls
- Baustelle Mauls 2 - AV
- Lotto Mules 2 - AV
- Baustelle Eisack Unterführung
- Lotto Sottoattraversamento Isarco
- Baustelle die zu anderen Baulosen gehören
- Opere appartenenti ad altri cantieri

Bearbeitungsstand
Stato di elaborazione

Revision Revisione	Änderungen Modifiche	Verschlüsselter Änderung Riferimento modifica	Datum Data
00	Erstausgabe emissione	Gilardi	29.10.2018
01	Revisione Revisione	Gilardi	31.01.2019
02	Erstellungen / Consegna definitiva	Gilardi	31.07.2019
03	Progetto Esecutivo / Progetto esecutivo / Progetto esecutivo / Progetto esecutivo	Gilardi	29.10.2021
04	Genehmigung Genehmigung / Approvazione / Approvazione / Approvazione	Gilardi	29.10.2021
05	Angepasst an Bestandsdaten / Adeguato ai dati esistenti	Gilardi	29.10.2021

Auftraggeber / Committente / Committente / Committente
BRENNER BASISTUNNEL
Ausführungsplanung

Projektbereich: Kalte Bereich Mauls / Mules / Varone
GALLERIA DI BASE DEL BRENNERO
Progettazione esecutiva

DATEI: Bauliche Maßnahmen 2-3 | DATEI: Lotto Mules 2-3

Projektteil / Parte progetto: Generelle Bauwerke / Opere generali
Dokumentteil / Tipo documento: Lageplan / Planimetria
Titel / Titolo: Oberflächen Zerwachung, Setzungen, Absenkungen / Monitoraggio superficiale - cedimenti, subsidenze, Entzündungen - Riequadro nel Fiorandrella/ da Mauls / e Isarco - Punti di monitoraggio da Fortezza a Mules

Planung / Progettazione / Progettazione / Progettazione
Direzione / Direzione / Direzione / Direzione
Gesehen / Visto / Visto / Visto
Ing. Enrico Maria Frosarelli
Ing. Andrea Gilardi
Ingenieurgemeinschaft Brenner Basistunnel
Consorzio Progettisti Galleria di base del Brennero
Consorzio Progettisti Galleria di base del Brennero
Consorzio Progettisti Galleria di base del Brennero
Gezeichnet / Disegnato / Disegnato / Disegnato
Datum / Data / Data / Data
Name / Nome / Nome / Nome