## SEZIONE/SCHNITT : 1

Qprog : 743,22
PKM : 0+000,00
Dist.succ./Näch. : 20,00

| WBS: 430 - 400 - EB | | |
|---|---|---|
| Scotico e scavo di sbancamento fino a 3,5 m / Humusabtrag und allgemeiner Aushub bis 3,5 m | m2 | 2.15 |
| Scavo a sezione ristretta / Grabenaushub | m2 | 1.07 |
| Costipamento del piano di posa / Verdichtung des Planums | m | 7.13 |
| Piede della scogliera / Uferverbauungfuss | m2 | 3.38 |
| Scogliera / Uferverbauung | m2 | 1.46 |
| Rilevato / Aufschüttung | m2 | 4.15 |
| Geotessuto / Geotextil | m | 7.64 |

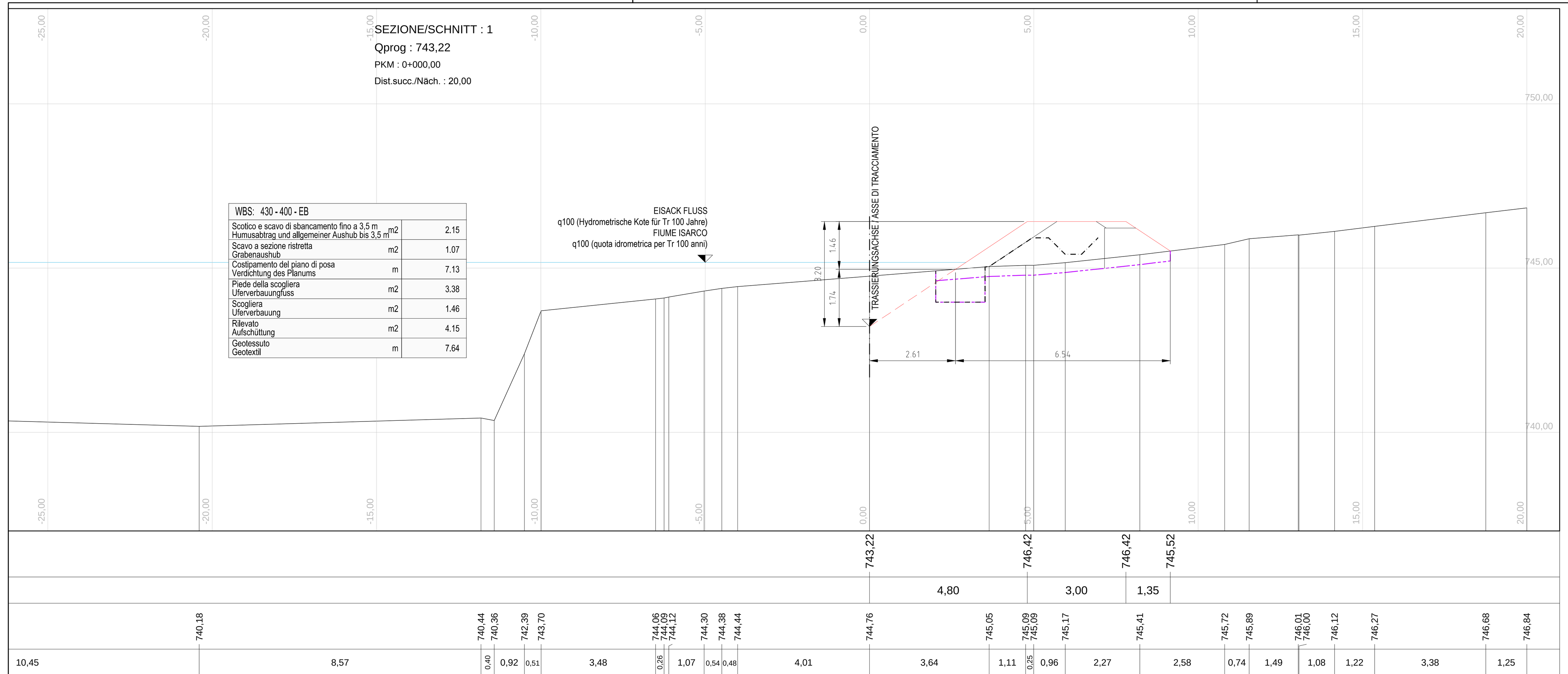


## SEZIONE/SCHNITT : 2

Qprog : 742,92
PKM : 0+020,00
Dist.prec./Vorh. : 20,00
Dist.succ./Näch. : 20,00

| WBS: 430 - 400 - EB | | |
|---|---|---|
| Scotico e scavo di sbancamento fino a 3,5 m / Humusabtrag und allgemeiner Aushub bis 3,5 m | m2 | 3.54 |
| Scavo a sezione ristretta / Grabenaushub | m2 | 1.05 |
| Costipamento del piano di posa / Verdichtung des Planums | m | 11.77 |
| Piede della scogliera / Uferverbauungfuss | m2 | 3.15 |
| Scogliera / Uferverbauung | m2 | 4.27 |
| Rilevato / Aufschüttung | m2 | 16.80 |
| Geotessuto / Geotextil | m | 9.85 |

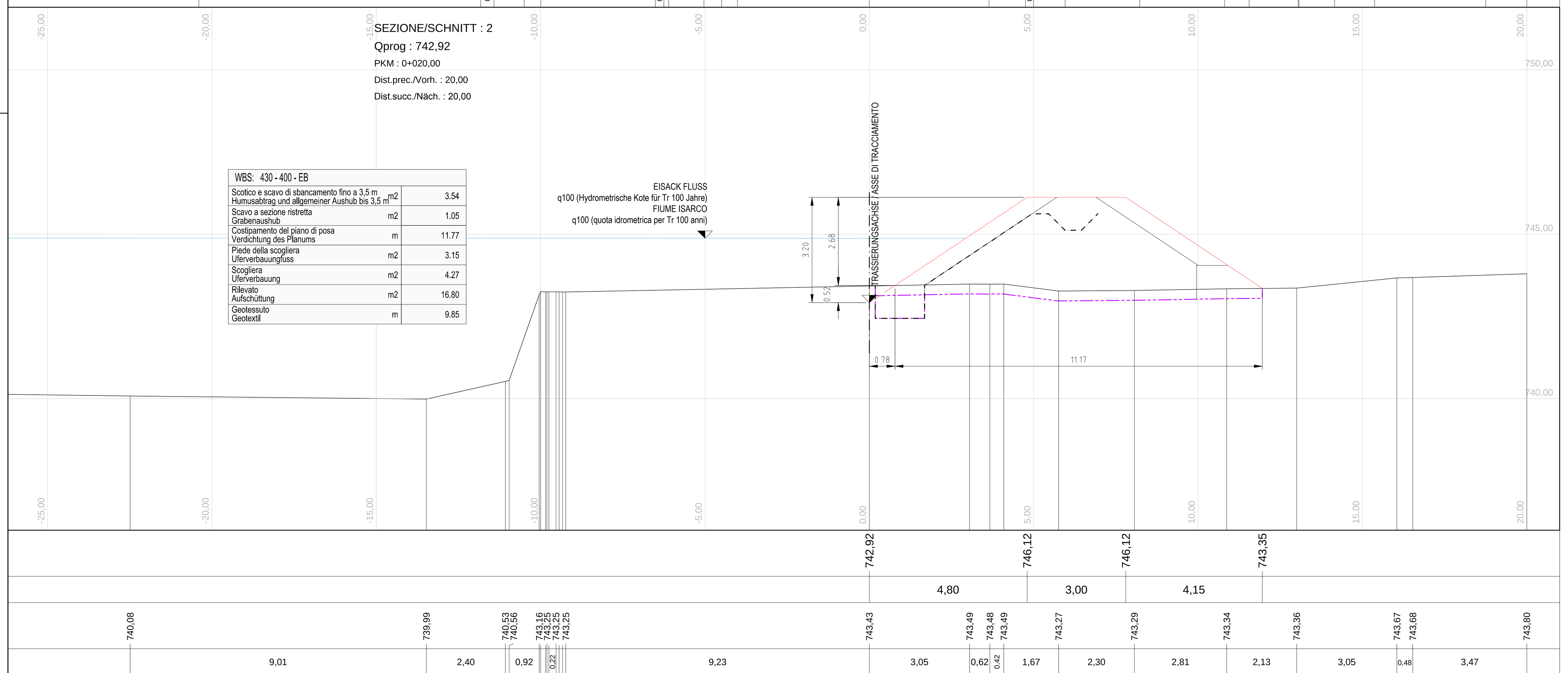


## SEZIONE/SCHNITT : 3

Qprog : 742,62
PKM : 0+040,00
Dist.prec./Vorh. : 20,00
Dist.succ./Näch. : 20,00

| WBS: 430 - 400 - EB | | |
|---|---|---|
| Scotico e scavo di sbancamento fino a 3,5 m / Humusabtrag und allgemeiner Aushub bis 3,5 m | m2 | 3.57 |
| Scavo a sezione ristretta / Grabenaushub | m2 | 1.04 |
| Costipamento del piano di posa / Verdichtung des Planums | m | 11.92 |
| Piede della scogliera / Uferverbauungfuss | m2 | 3.10 |
| Scogliera / Uferverbauung | m2 | 4.37 |
| Rilevato / Aufschüttung | m2 | 16.97 |
| Geotessuto / Geotextil | m | 9.94 |

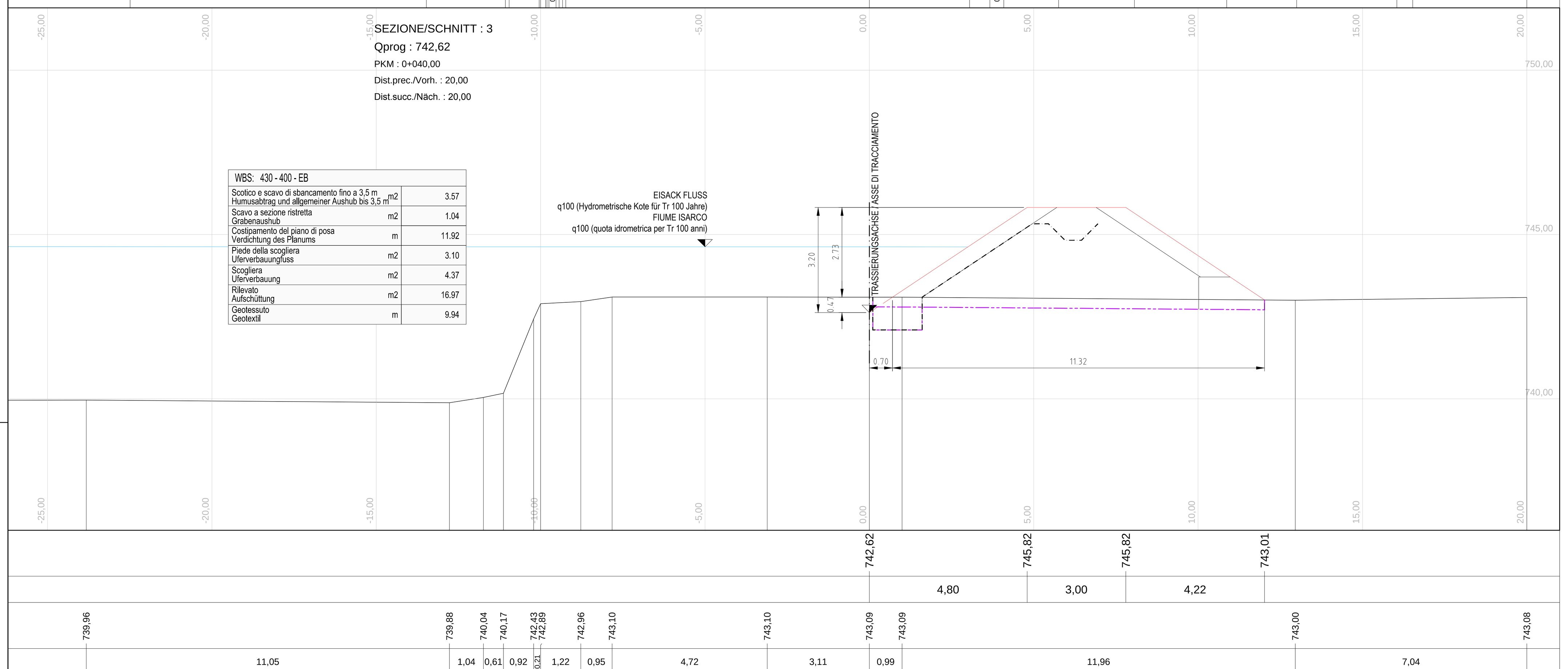


## SEZIONE/SCHNITT : 4

Qprog : 742,33
PKM : 0+060,00
Dist.prec./Vorh. : 20,00
Dist.succ./Näch. : 20,00

| WBS: 430 - 400 - EB | | |
|---|---|---|
| Scotico e scavo di sbancamento fino a 3,5 m / Humusabtrag und allgemeiner Aushub bis 3,5 m | m2 | 3.74 |
| Scavo a sezione ristretta / Grabenaushub | m2 | 1.05 |
| Costipamento del piano di posa / Verdichtung des Planums | m | 12.54 |
| Piede della scogliera / Uferverbauungfuss | m2 | 3.14 |
| Scogliera / Uferverbauung | m2 | 4.74 |
| Rilevato / Aufschüttung | m2 | 19.33 |
| Geotessuto / Geotextil | m | 10.52 |

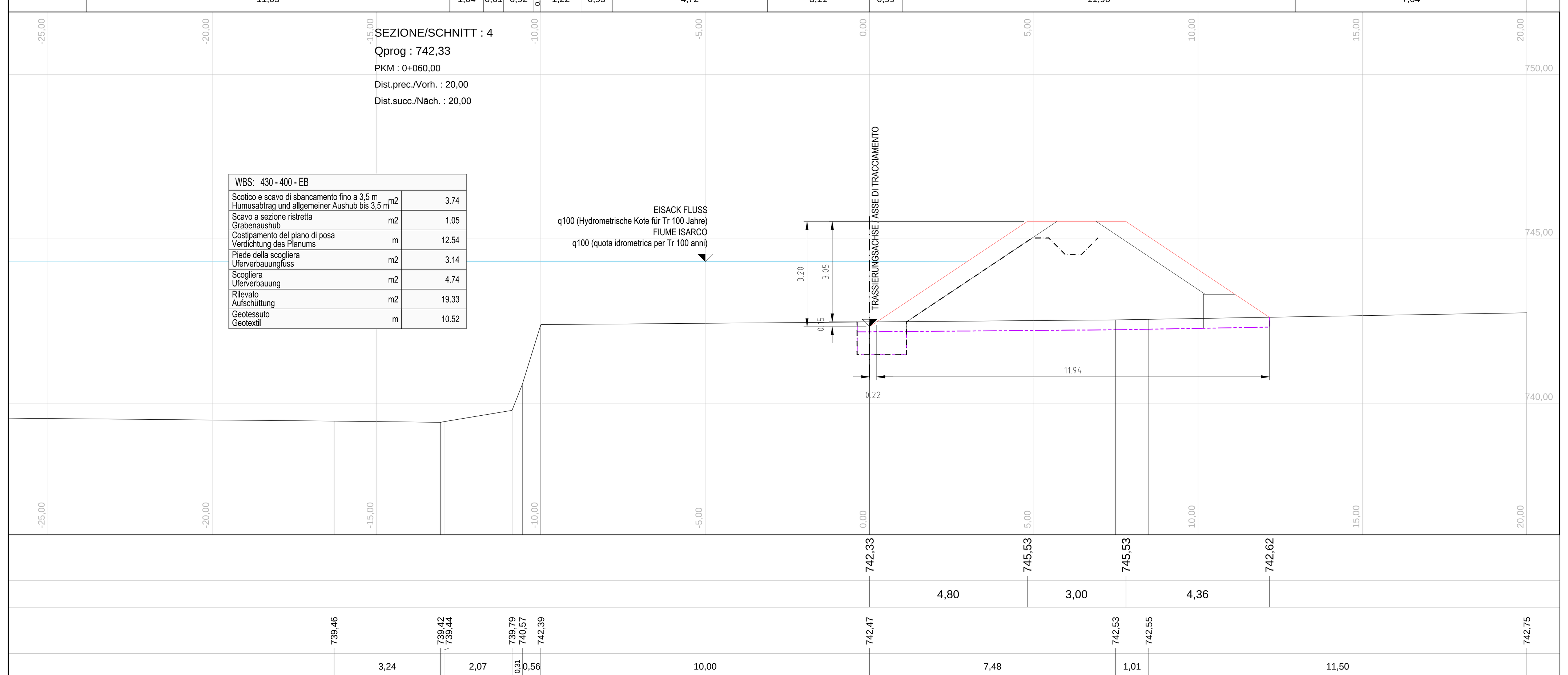


## SEZIONE/SCHNITT : 5

Qprog : 741,94
PKM : 0+080,00
Dist.prec./Vorh. : 20,00
Dist.succ./Näch. : 20,00

| WBS: 430 - 400 - EB | | |
|---|---|---|
| Scotico e scavo di sbancamento fino a 3,5 m / Humusabtrag und allgemeiner Aushub bis 3,5 m | m2 | 3.79 |
| Scavo a sezione ristretta / Grabenaushub | m2 | 1.05 |
| Costipamento del piano di posa / Verdichtung des Planums | m | 12.65 |
| Piede della scogliera / Uferverbauungfuss | m2 | 3.16 |
| Scogliera / Uferverbauung | m2 | 4.81 |
| Rilevato / Aufschüttung | m2 | 19.62 |
| Geotessuto / Geotextil | m | 10.65 |

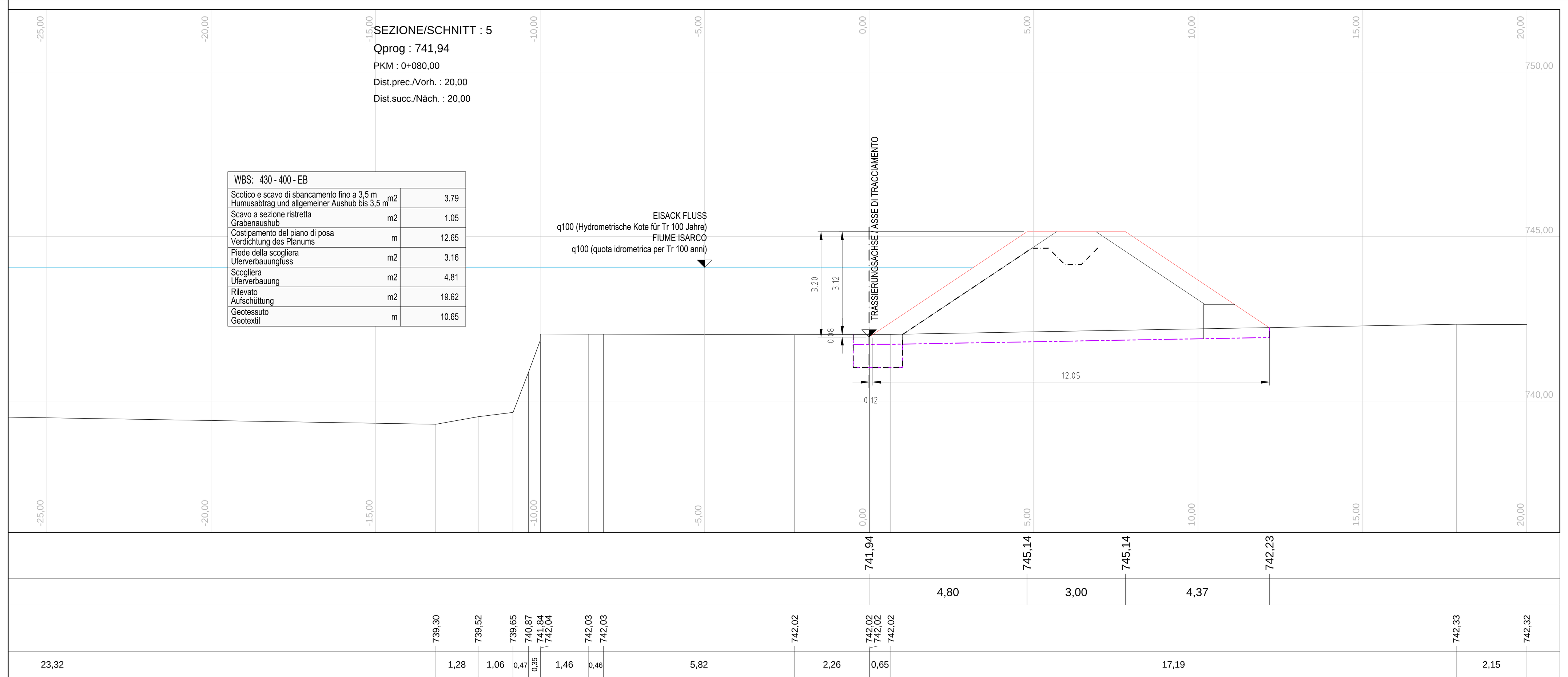


## SEZIONE/SCHNITT : 6

Qprog : 741,68
PKM : 0+100,00
Dist.prec./Vorh. : 20,00
Dist.succ./Näch. : 20,00

| WBS: 430 - 400 - EB | | |
|---|---|---|
| Scotico e scavo di sbancamento fino a 3,5 m / Humusabtrag und allgemeiner Aushub bis 3,5 m | m2 | 3.68 |
| Scavo a sezione ristretta / Grabenaushub | m2 | 1.05 |
| Costipamento del piano di posa / Verdichtung des Planums | m | 12.37 |
| Piede della scogliera / Uferverbauungfuss | m2 | 3.11 |
| Scogliera / Uferverbauung | m2 | 4.63 |
| Rilevato / Aufschüttung | m2 | 18.45 |
| Geotessuto / Geotextil | m | 10.50 |

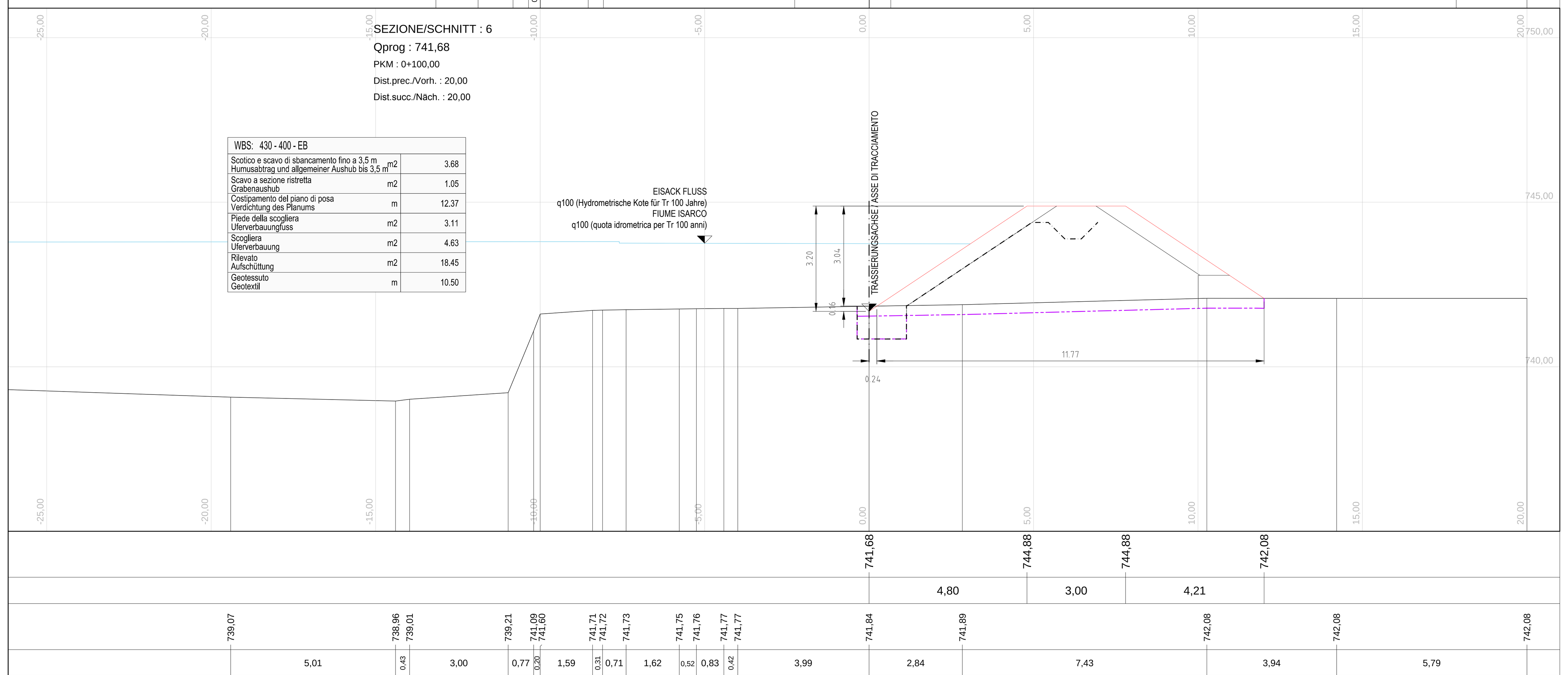


## SEZIONE/SCHNITT : 7

Qprog : 741,53
PKM : 0+120,00
Dist.prec./Vorh. : 20,00
Dist.succ./Näch. : 20,00

| WBS: 430 - 400 - EB | | |
|---|---|---|
| Scotico e scavo di sbancamento fino a 3,5 m / Humusabtrag und allgemeiner Aushub bis 3,5 m | m2 | 3.91 |
| Scavo a sezione ristretta / Grabenaushub | m2 | 1.06 |
| Costipamento del piano di posa / Verdichtung des Planums | m | 13.02 |
| Piede della scogliera / Uferverbauungfuss | m2 | 3.19 |
| Scogliera / Uferverbauung | m2 | 5.01 |
| Rilevato / Aufschüttung | m2 | 20.94 |
| Geotessuto / Geotextil | m | 10.97 |

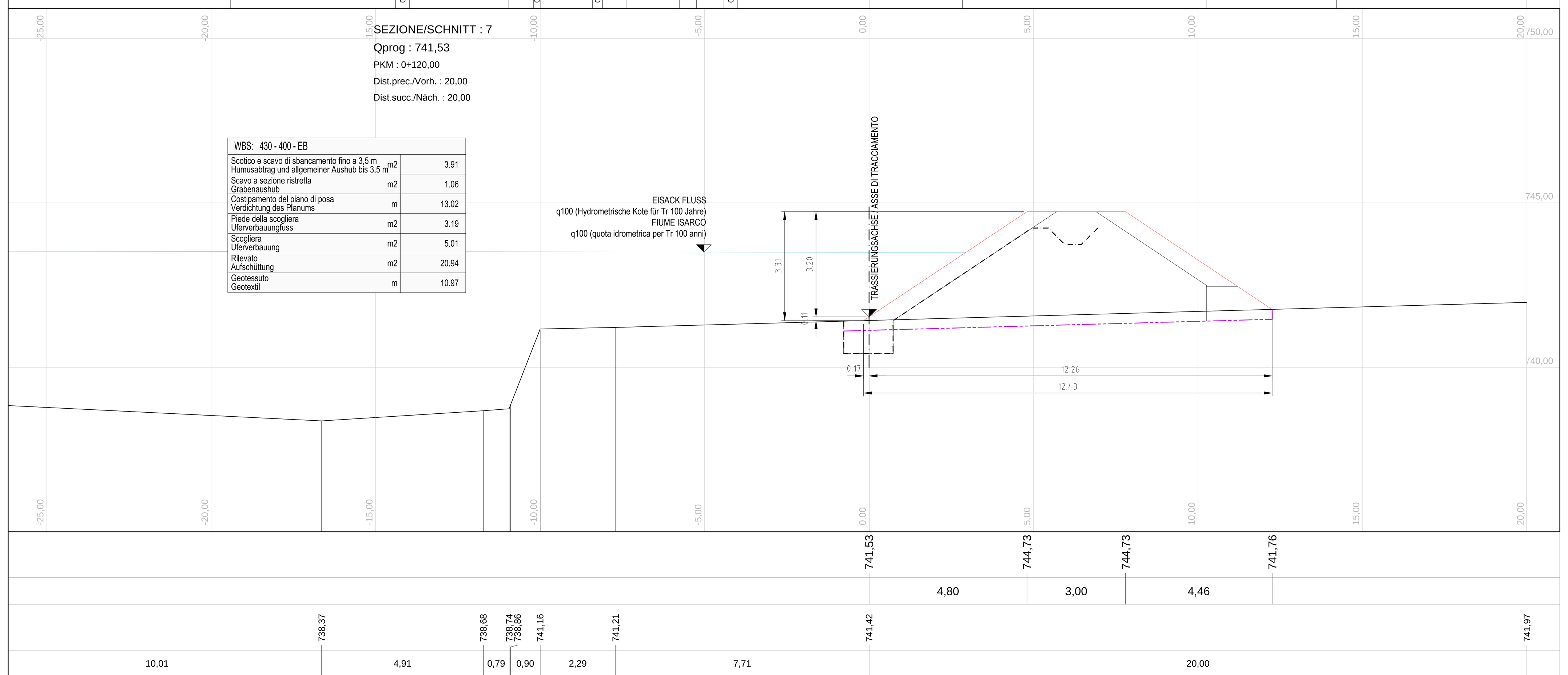


## SEZIONE/SCHNITT : 8

Qprog : 741,25
PKM : 0+140,00
Dist.prec./Vorh. : 20,00
Dist.succ./Näch. : 20,00

| WBS: 430 - 400 - EB | | |
|---|---|---|
| Scotico e scavo di sbancamento fino a 3,5 m / Humusabtrag und allgemeiner Aushub bis 3,5 m | m2 | 3.90 |
| Scavo a sezione ristretta / Grabenaushub | m2 | 1.06 |
| Costipamento del piano di posa / Verdichtung des Planums | m | 12.98 |
| Piede della scogliera / Uferverbauungfuss | m2 | 3.18 |
| Scogliera / Uferverbauung | m2 | 4.99 |
| Rilevato / Aufschüttung | m2 | 20.79 |
| Geotessuto / Geotextil | m | 10.91 |

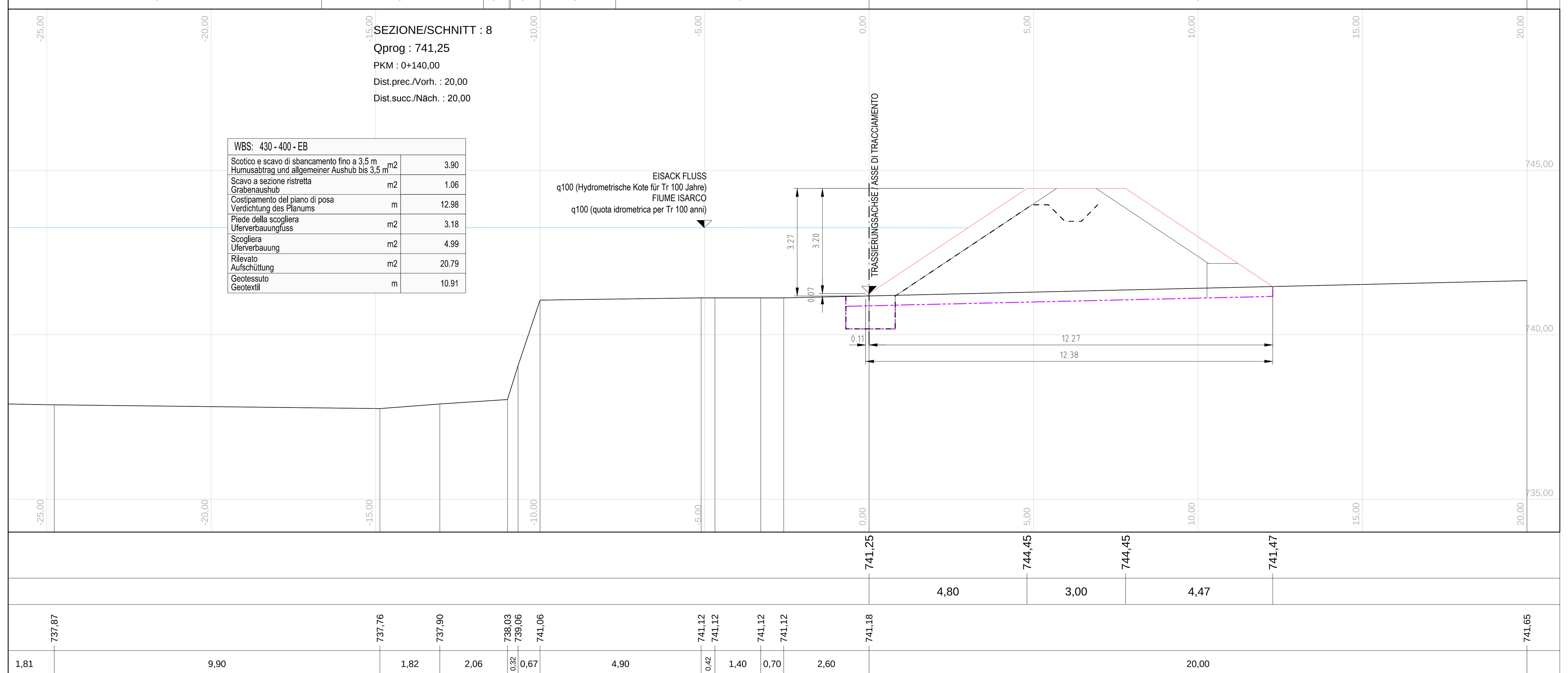


M / SCALA 1 : 100

5m 0 5m 10m

## Referenzdokumente
## Documenti di riferimento

| | | |
|---|---|---|
| 02_H61_EG_400_KLP_D0700_54015 | Übersichtslageplan Baustellenbereiche | Corografia ubicazione aree di cantiere |
| 02_H61_EG_400_KLP_D0700_54025 | Gesamtlageplan Bereich Franzensfeste | Planimetria d'insieme settore Fortezza |
| 02_H61_BE_430_KLP_D0700_54521_00 | Lageplan und Längenschnitt Damm Basislager Hotel Post | Planimetria e profilo longitudinale argine campo base albergo Posta |

## Bearbeitungsstand
## Stato di elaborazione

| Revision / Revisione | Änderungen / Modifiche | Verantwortlicher Änderung / Responsabile modifica | Datum / Data |
|---|---|---|---|
| 00 | Erstversion / Prima Versione | Lodola | 08.04.2014 |
| 10 | Endabgabe / Consegna Definitiva | Lodola | 31.07.2014 |
| 11 | Projektvervollständigung und Umsetzung der Verbesserungen aus dem Prüfverfahren / Completamento progetto e recepimento istruttoria | Lodola | 09.10.2014 |
| 20 | Überarbeitung infolge Dienstanweisung Nr. 1 vom 17.10.2014 / Revisione a seguito ODS n°1 del 17.10.14 | Lodola | 04.12.2014 |
| 21 | Abgabe für Ausschreibung / Emissione per Appalto | Lodola | 30.01.2015 |


Mit Beteiligung der Europäischen Union aus dem Haushalt der Transeuropäischen Verkehrsnetze finanziertes Vorhaben
*Opera finanziata con la partecipazione dell' Unione Europea attraverso il bilancio delle reti di trasporto transeuropee*


Ausbau Eisenbahnachse München-Verona

**BRENNER BASISTUNNEL**

Ausführungsplanung

*Potenziamento asse ferroviario Monaco - Verona*

***GALLERIA DI BASE DEL BRENNERO***

*Progettazione esecutiva*

D0700: Baulos Mauls 2-3 — D0700: Lotto Mules 2-3

| Projekteinheit | WBS |
|---|---|
| Baustelleneinrichtung - Basislager Hotel Post | Cantierizzazione - Campo base albergo Posta |

| Dokumentenart | Tipo documento |
|---|---|
| Querprofil | Sezione trasversale |

| Titel | Titolo |
|---|---|
| Baustellenflächen - Bereich Franzenzenfeste | Aree di cantiere - Settore Fortezza |
| Querschnitte Damm Basislager Hotel Post (Blatt 1/2) | Sezioni trasversali argine campo base albergo Posta (Tav. 1/2) |


RTI 4P Raggruppamento Temporaneo di Imprese 4P

Generalplaner / Responsabile integrazioni prestazioni specialistiche
Ing. Enrico Maria Pizzarotti
Ord. Ingg. Milano N° A 29470

| Mandataria | Mandante | Mandante | Mandante |
|---|---|---|---|
| PRO ITER Progetto Infrastrutture Territorio s.r.l. | PÖYRY | pini swiss engineers | PASQUALI-RAUSA ENGINEERING S.r.l./G.m.b.H. |
| Fachplaner / il progettista specialista | Fachplaner / il progettista specialista | Fachplaner / il progettista specialista | Fachplaner / il progettista specialista<br>Ing. Federico Pasquali<br>Ord. Ingg. Bolzano N° 680 |

| | Datum / Data | Name / Nome | Gesellschaft / Società |
|---|---|---|---|
| Bearbeitet / Elaborato | 30.01.2015 | Lodola | Pasquali-Rausa |
| Geprüft / Verificato | 30.01.2015 | Pasquali | Pasquali-Rausa |

BBT Galleria di Base del Brennero / Brenner Basistunnel BBT SE

| Name / Nome | Name / Nome |
|---|---|
| R. Zurlo | K. Bergmeister |


| Projekt-kilometer / Chilometro progetto | von / da 32.0+88; bis / a 54.0+15; bei / al | Bau-kilometer / Chilometro opera | von / da; bis / a; bei / al | Status Dokument / Stato documento | Massstab / Scala 1 : 100 |
|---|---|---|---|---|---|

| Staat / Stato | Los / Lotto | Einheit / Unità | Nummer / Numero | Dokumentenart / Tipo documento | Vertrag / Contratto | Nummer / Codice | Revision / Revisione |
|---|---|---|---|---|---|---|---|
| 02 | H61 | BE | 430 | KQP | D0700 | 54523 | 21 |

0.98m²