SEZIONE/SCHNITT : 37
Qprog : 630.92
PKM : 350.00
Dist.prec./Vorh. : 10.71
Dist.succ./Näch. : 25.00

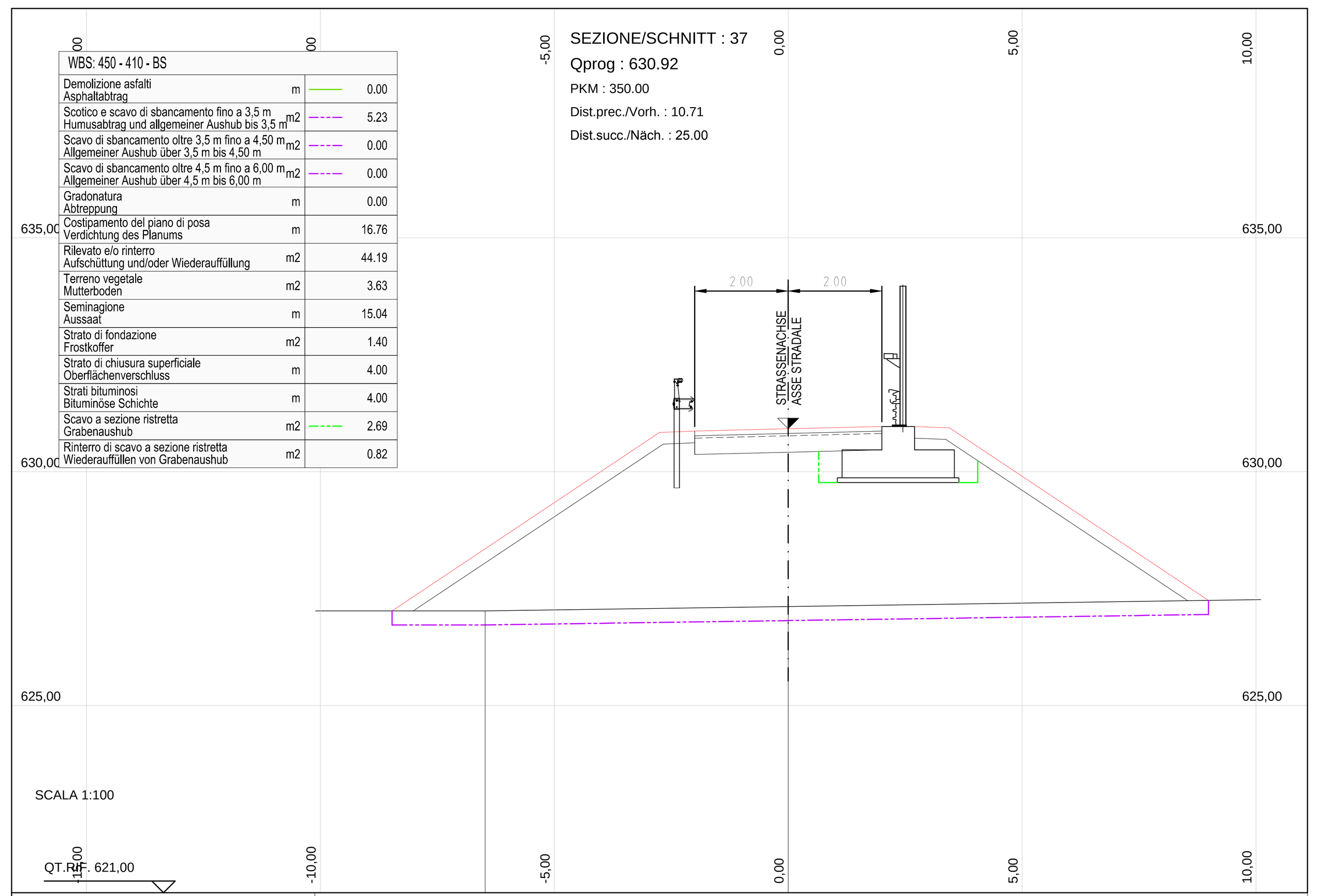

QUOTE TERRENO / GELÄNDEHÖHEN	627,024; 627,117
DIST.PARZ. TERRENO / TEILSTR. GELÄNDE	5,525; 6,475; 11,164
QUOTE PROGETTO / PROJEKTHÖHEN	627,024; 630,837; 630,867; 630,817; 630,967; 630,937; 627,237
DIST.PARZ. PROGETTO / TEILSTR. PROJEKT	5,715; 0,750; 2,000; 2,000; 0,750; 5,546

SEZIONE/SCHNITT : 38
Qprog : 627.92
PKM : 375.00
Dist.prec./Vorh. : 25.00
Dist.succ./Näch. : 25.00

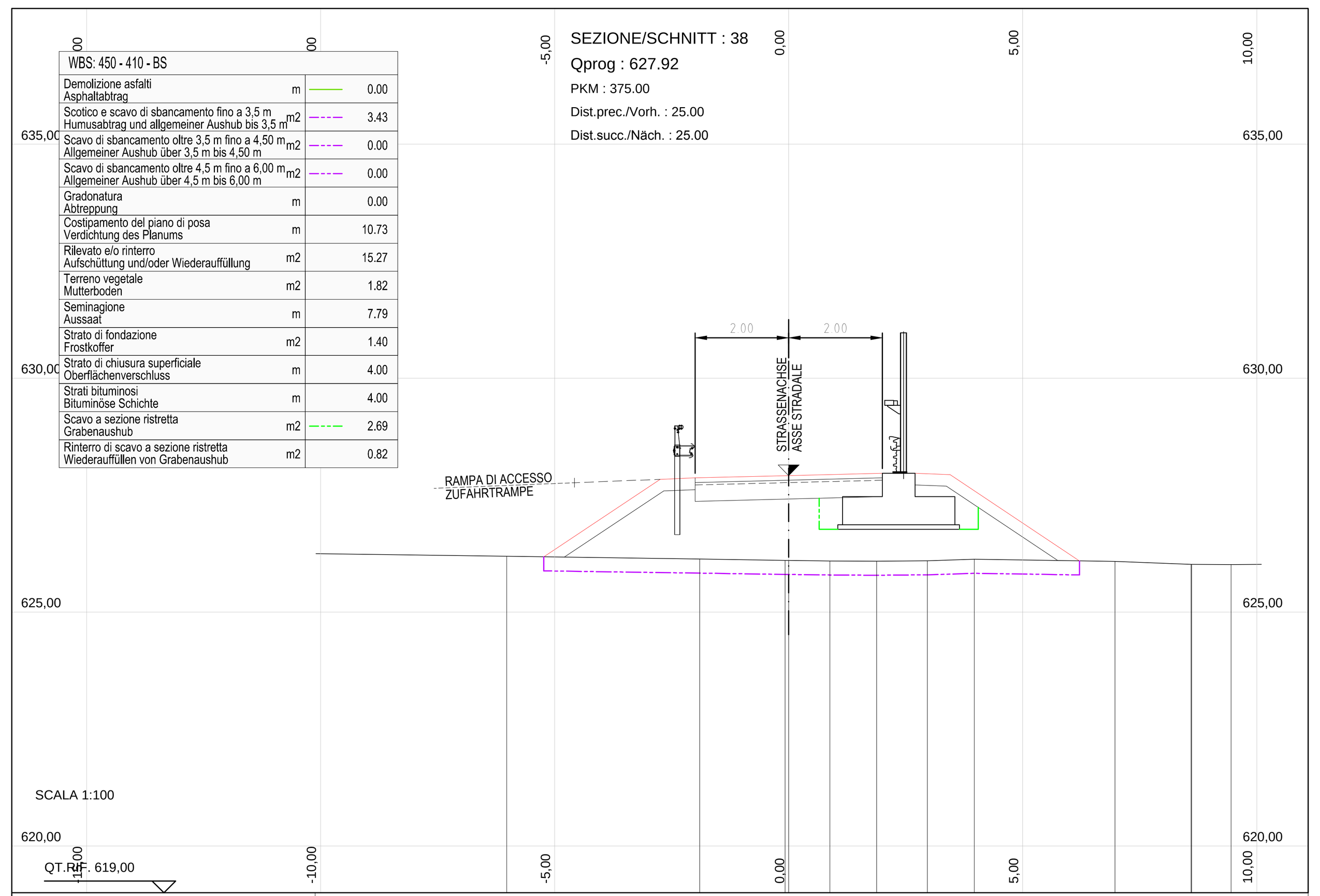

QUOTE TERRENO / GELÄNDEHÖHEN	626,192; 626,131; 626,104; 626,103; 626,092; 626,086; 626,096; 626,128; 626,081; 626,020; 626,020; 626,016
DIST.PARZ. TERRENO / TEILSTR. GELÄNDE	4,987; 4,124; 1,826; 0,882; 0,998; 1,081; 1,007; 3,005; 1,626; 0,844
QUOTE PROGETTO / PROJEKTHÖHEN	626,180; 627,837; 627,867; 627,817; 627,967; 627,937; 626,104
DIST.PARZ. PROGETTO / TEILSTR. PROJEKT	2,483; 0,750; 2,000; 2,000; 0,750; 2,748

SEZIONE/SCHNITT : 39
Qprog : 626.31
PKM : 400.00
Dist.prec./Vorh. : 25.00
Dist.succ./Näch. : 9.13

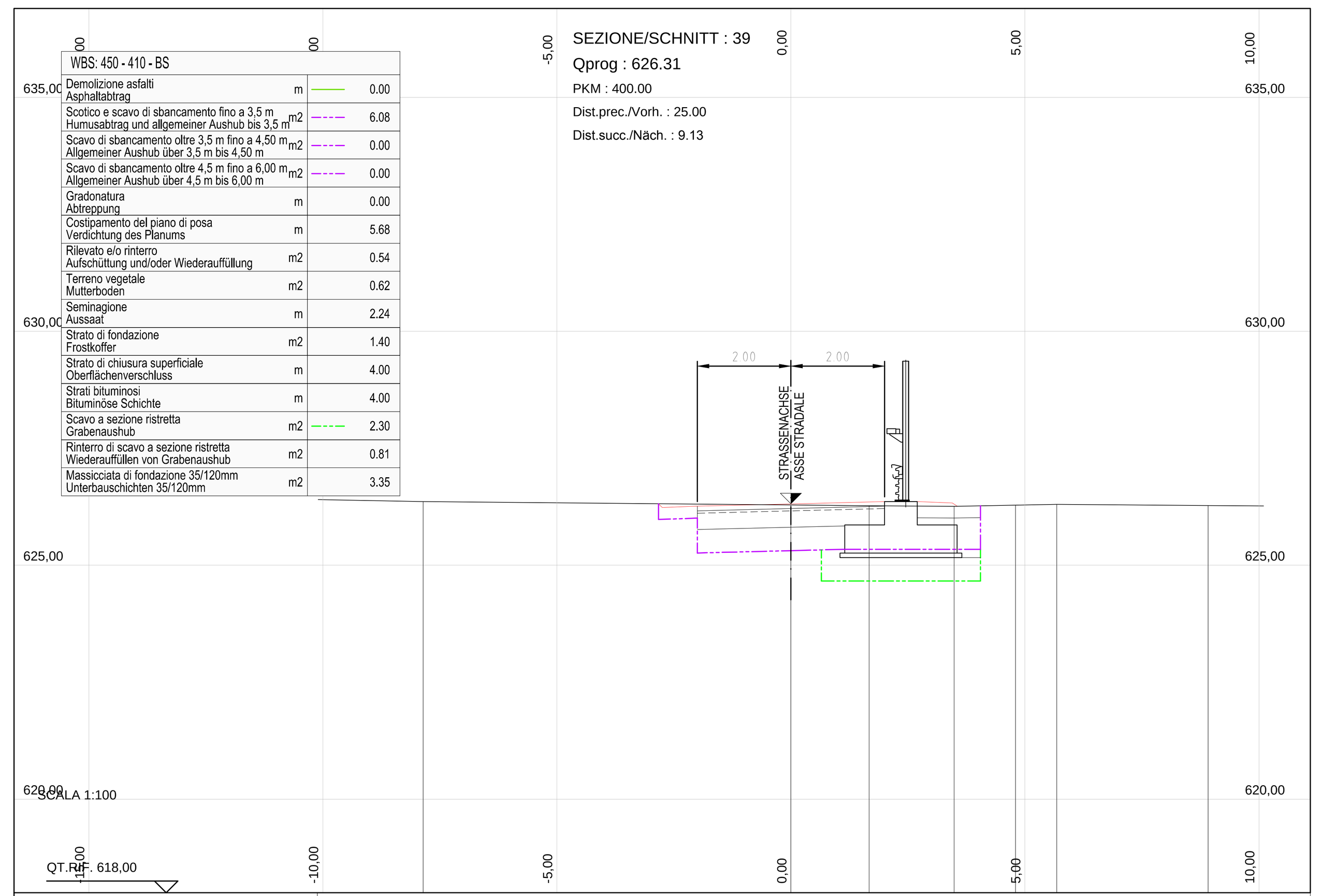

QUOTE TERRENO / GELÄNDEHÖHEN	626,362; 626,289; 626,273; 626,257; 626,284; 626,301; 626,277
DIST.PARZ. TERRENO / TEILSTR. GELÄNDE	7,856; 1,669; 1,817; 1,312; 0,882; 3,235
QUOTE PROGETTO / PROJEKTHÖHEN	626,315; 626,232; 626,262; 626,212; 626,362; 626,332; 626,263
DIST.PARZ. PROGETTO / TEILSTR. PROJEKT	0,084; 0,750; 2,000; 2,000; 0,750; 0,103

SEZIONE/SCHNITT : 40
Qprog : 626.41
PKM : 409.13
Dist.prec./Vorh. : 9.13
Dist.succ./Näch. : 12.17

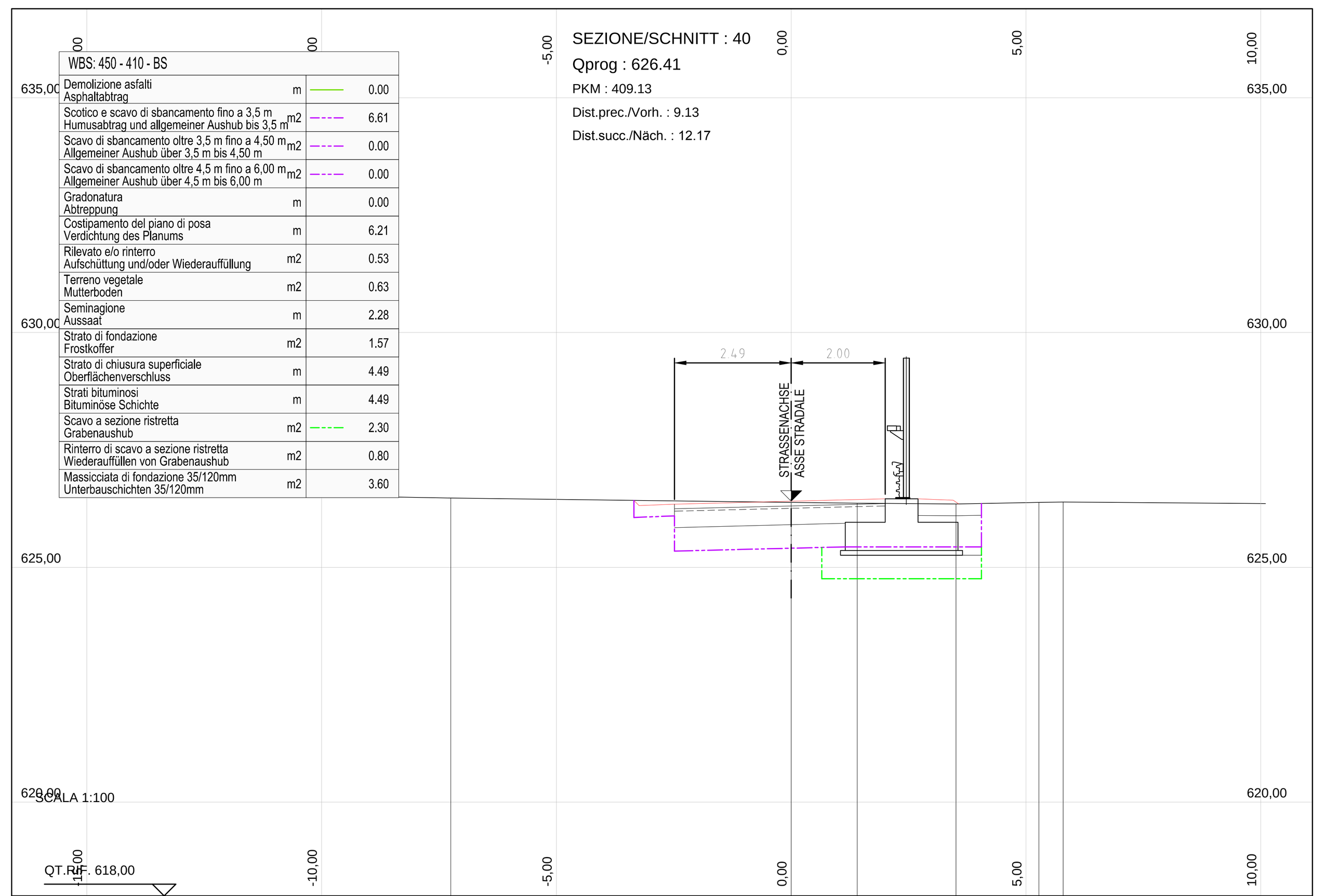

QUOTE TERRENO / GELÄNDEHÖHEN	626,476; 626,384; 626,366; 626,347; 626,381; 626,391
DIST.PARZ. TERRENO / TEILSTR. GELÄNDE	4,752; 7,248; 1,403; 2,107; 1,766; 0,516; 6,208
QUOTE PROGETTO / PROJEKTHÖHEN	626,426; 626,315; 626,345; 626,307; 626,457; 626,427; 626,353
DIST.PARZ. PROGETTO / TEILSTR. PROJEKT	0,111; 0,750; 2,487; 2,000; 0,750; 0,111

SEZIONE/SCHNITT : 41
Qprog : 626.56
PKM : 421.30
Dist.prec./Vorh. : 12.17
Dist.succ./Näch. : 3.70

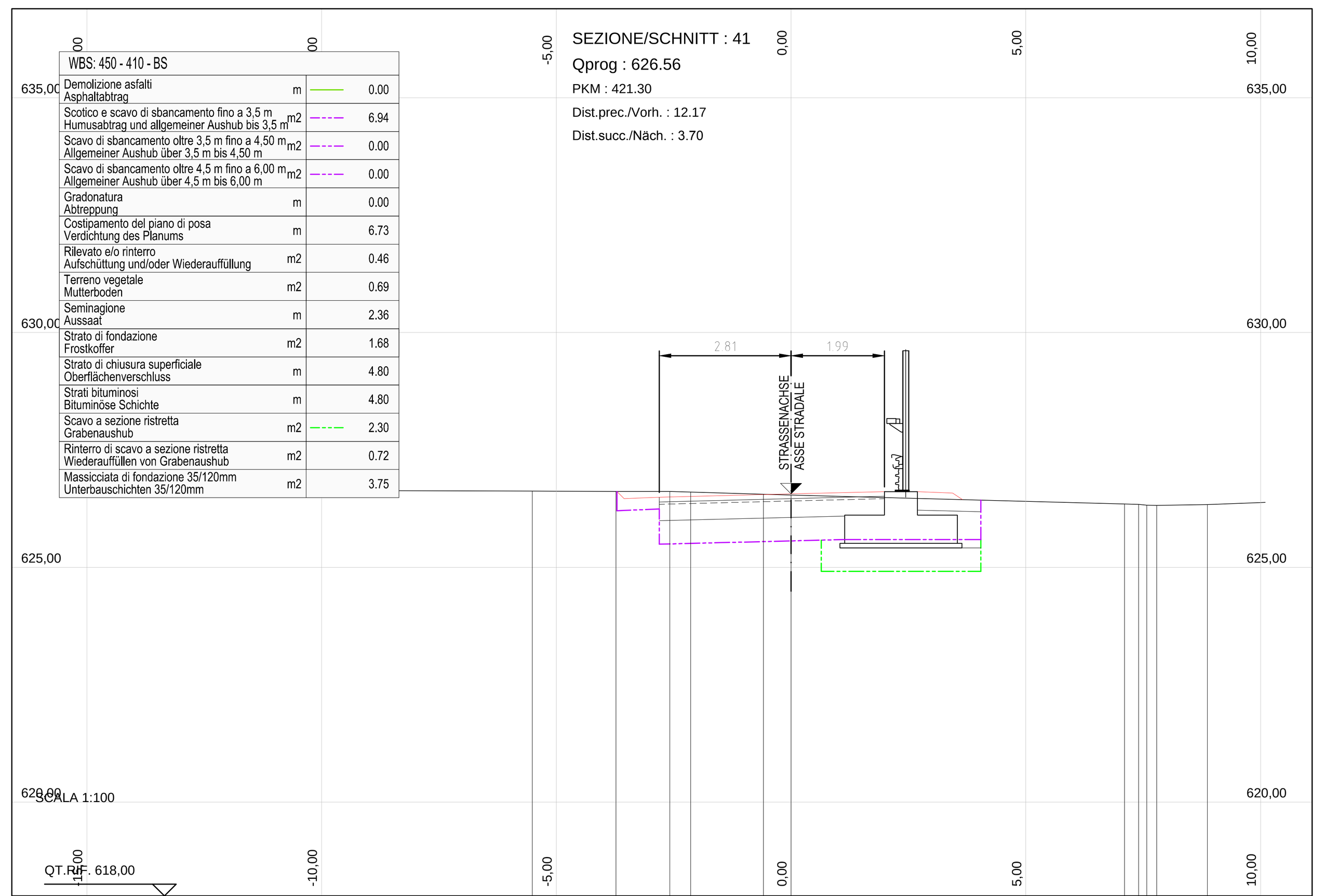

QUOTE TERRENO / GELÄNDEHÖHEN	626,625; 626,616; 626,614; 626,601; 626,556; 626,541; 626,349; 626,339; 626,321; 626,320; 626,335
DIST.PARZ. TERRENO / TEILSTR. GELÄNDE	6,486; 1,786; 1,143; 0,446; 1,549; 0,589; 7,102; 0,303; 0,173; 0,211; 1,080; 1,889
QUOTE PROGETTO / PROJEKTHÖHEN	626,616; 626,462; 626,492; 626,462; 626,612; 626,582; 626,462
DIST.PARZ. PROGETTO / TEILSTR. PROJEKT	0,154; 0,750; 2,800; 2,000; 0,750; 0,180

SEZIONE/SCHNITT : 42
Qprog : 626.61
PKM : 425.00
Dist.prec./Vorh. : 3.70
Dist.succ./Näch. : 8.46

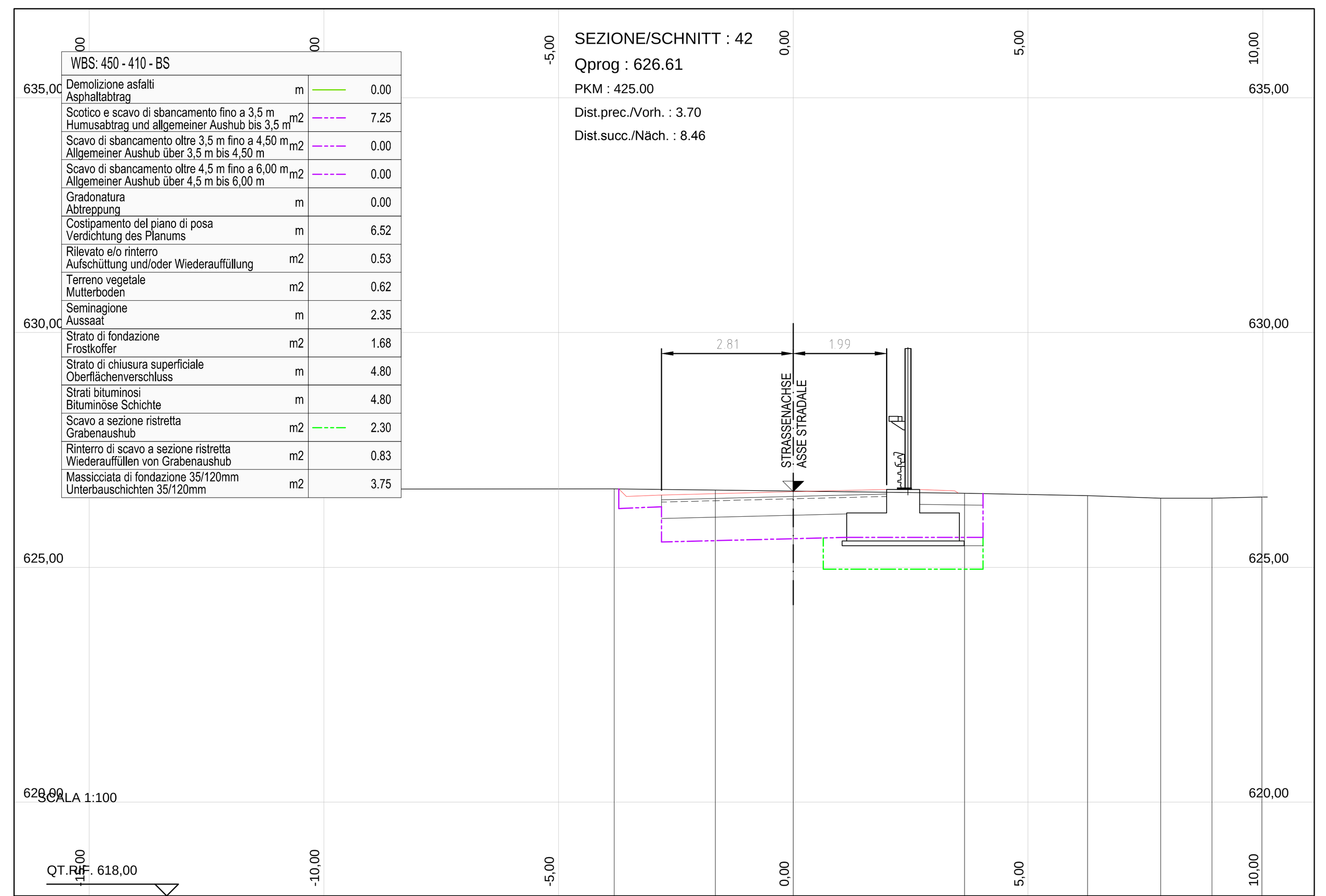

QUOTE TERRENO / GELÄNDEHÖHEN	626,671; 626,644; 626,624; 626,579; 626,526; 626,470; 626,472; 626,498
DIST.PARZ. TERRENO / TEILSTR. GELÄNDE	8,186; 2,151; 1,662; 3,648; 2,618; 1,558; 1,093; 1,062
QUOTE PROGETTO / PROJEKTHÖHEN	626,670; 626,509; 626,539; 626,509; 626,659; 626,629; 626,590
DIST.PARZ. PROGETTO / TEILSTR. PROJEKT	0,161; 0,750; 2,800; 2,000; 0,750

SEZIONE/SCHNITT : 43
Qprog : 626.72
PKM : 433.46
Dist.prec./Vorh. : 8.46
Dist.succ./Näch. : 0.29

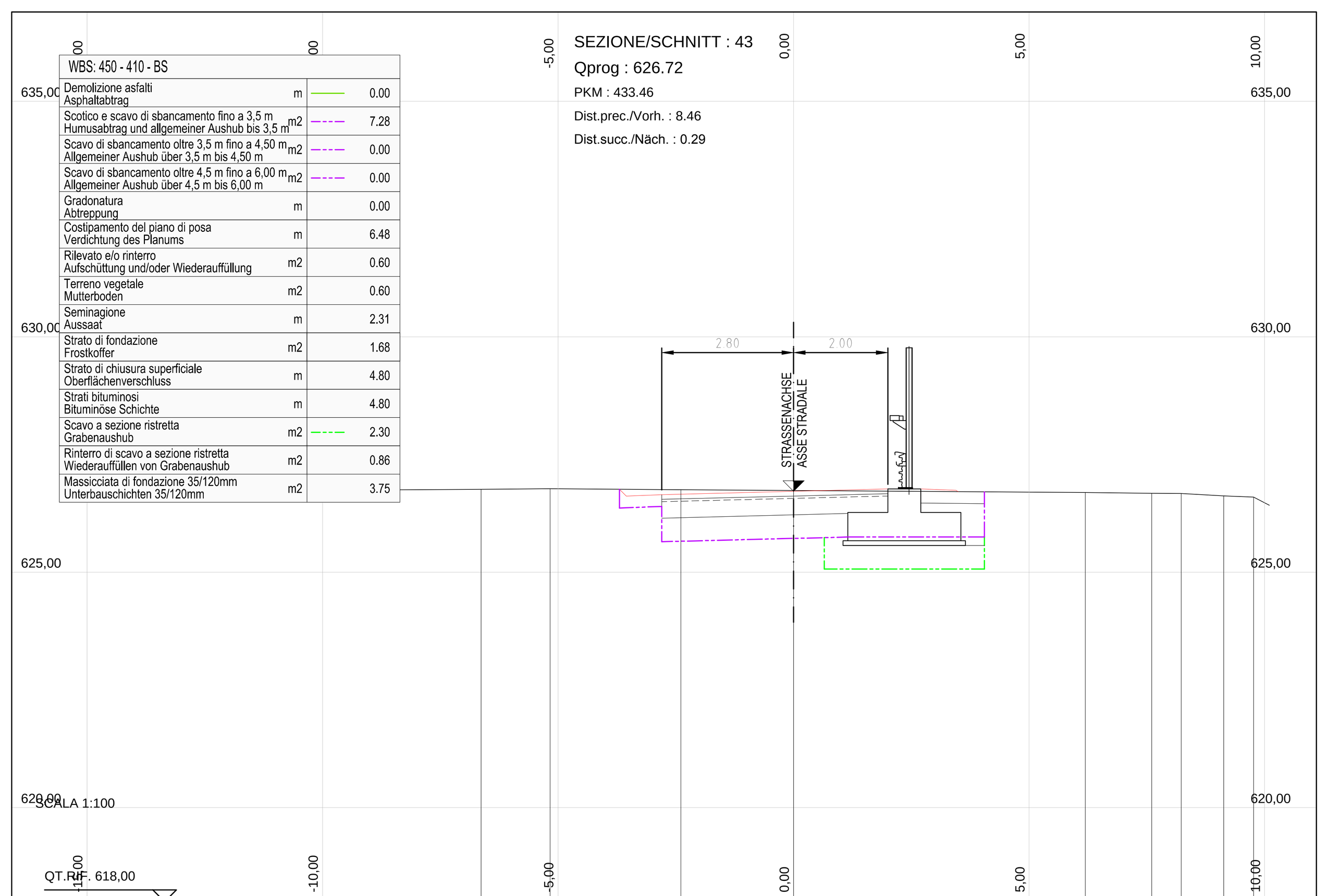

QUOTE TERRENO / GELÄNDEHÖHEN	626,761; 626,772; 626,752; 626,735; 626,691; 626,675; 626,670; 626,622; 626,593
DIST.PARZ. TERRENO / TEILSTR. GELÄNDE	5,368; 1,462; 2,777; 2,393; 6,192; 1,409; 0,627; 0,902; 0,636
QUOTE PROGETTO / PROJEKTHÖHEN	626,762; 626,617; 626,647; 626,617; 626,767; 626,737; 626,716
DIST.PARZ. PROGETTO / TEILSTR. PROJEKT	0,145; 0,750; 2,800; 2,000; 0,750

SEZIONE/SCHNITT : 44
Qprog : 626.72
PKM : 433.75
Dist.prec./Vorh. : 0.29
Dist.succ./Näch. : 16.98

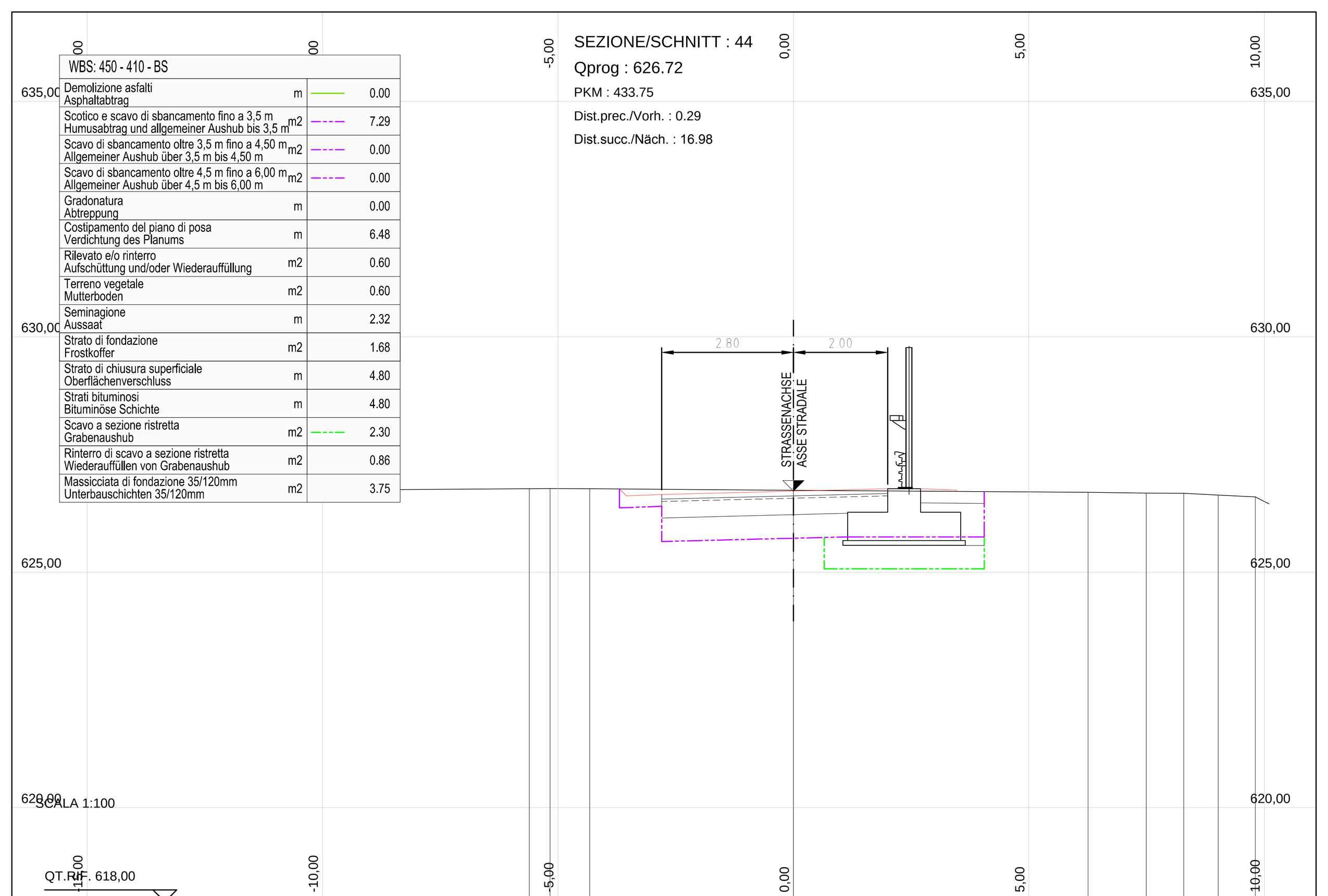

QUOTE TERRENO / GELÄNDEHÖHEN	626,773; 626,777; 626,771; 626,740; 626,695; 626,681; 626,674; 626,635; 626,600
DIST.PARZ. TERRENO / TEILSTR. GELÄNDE	6,391; 0,442; 0,839; 4,329; 6,254; 1,237; 0,795; 0,734; 0,788
QUOTE PROGETTO / PROJEKTHÖHEN	626,766; 626,621; 626,651; 626,621; 626,771; 626,741; 626,720
DIST.PARZ. PROGETTO / TEILSTR. PROJEKT	0,145; 0,750; 2,800; 2,000; 0,750

SEZIONE/SCHNITT : 45
Qprog : 626.45
PKM : 450.73
Dist.prec./Vorh. : 16.98
Dist.succ./Näch. : 16.98

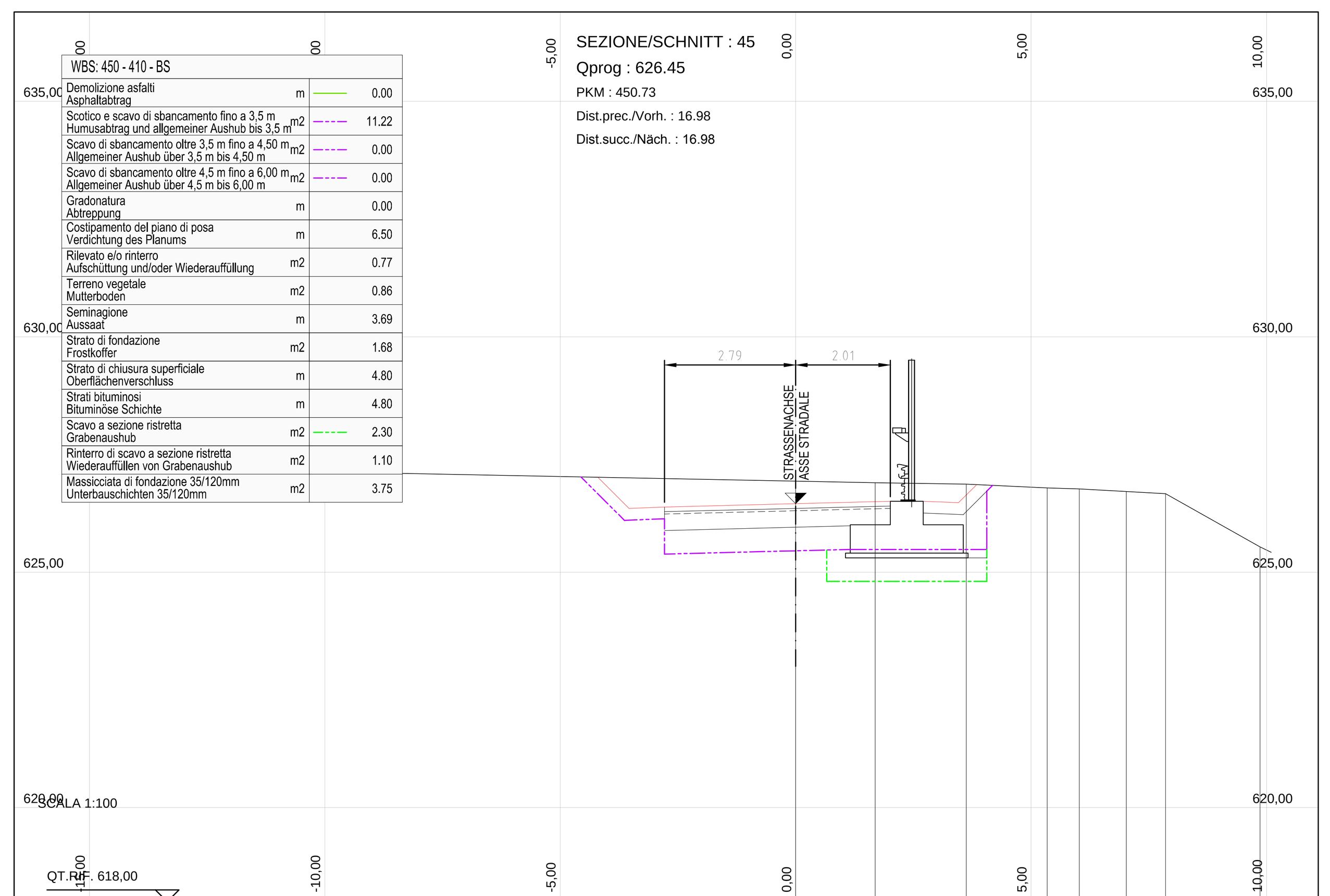

QUOTE TERRENO / GELÄNDEHÖHEN	626,933; 626,900; 626,868; 626,789; 626,769; 626,715; 626,665; 625,538
DIST.PARZ. TERRENO / TEILSTR. GELÄNDE	11,530; 1,687; 1,936; 1,720; 0,681; 0,997; 0,836; 2,004
QUOTE PROGETTO / PROJEKTHÖHEN	627,015; 626,355; 626,385; 626,354; 626,504; 626,474; 626,876
DIST.PARZ. PROGETTO / TEILSTR. PROJEKT	0,661; 0,750; 2,800; 2,000; 0,750; 0,401

WBS: 450 - 410 - BS (quantities per section)

Voce / Position	Unit	37	38	39	40	41	42	43	44	45
Demolizione asfalti / Asphaltabtrag	m	0.00	0.00	0.00	0.00	0.00	0.00	0.00	0.00	0.00
Scotico e scavo di sbancamento fino a 3,5 m / Humusabtrag und allgemeiner Aushub bis 3,5 m	m2	5.23	3.43	6.08	6.61	6.94	7.25	7.28	7.29	11.22
Scavo di sbancamento oltre 3,5 m fino a 4,50 m / Allgemeiner Aushub über 3,5 m bis 4,50 m	m2	0.00	0.00	0.00	0.00	0.00	0.00	0.00	0.00	0.00
Scavo di sbancamento oltre 4,5 m fino a 6,00 m / Allgemeiner Aushub über 4,5 m bis 6,00 m	m2	0.00	0.00	0.00	0.00	0.00	0.00	0.00	0.00	0.00
Gradonatura / Abtreppung	m	0.00	0.00	0.00	0.00	0.00	0.00	0.00	0.00	0.00
Costipamento del piano di posa / Verdichtung des Planums	m	16.76	10.73	5.68	6.21	6.73	6.52	6.48	6.48	6.50
Rilevato e/o rinterro / Aufschüttung und/oder Wiederauffüllung	m2	44.19	15.27	0.54	0.53	0.46	0.53	0.60	0.60	0.77
Terreno vegetale / Mutterboden	m2	3.63	1.82	0.62	0.63	0.69	0.62	0.60	0.60	0.86
Seminagione / Aussaat	m	15.04	7.79	2.24	2.28	2.36	2.35	2.31	2.32	3.69
Strato di fondazione / Frostkoffer	m2	1.40	1.40	1.40	1.57	1.68	1.68	1.68	1.68	1.68
Strato di chiusura superficiale / Oberflächenverschluss	m	4.00	4.00	4.00	4.49	4.80	4.80	4.80	4.80	4.80
Strati bituminosi / Bituminöse Schichte	m	4.00	4.00	4.00	4.49	4.80	4.80	4.80	4.80	4.80
Scavo a sezione ristretta / Grabenaushub	m2	2.69	2.69	2.30	2.30	2.30	2.30	2.30	2.30	2.30
Rinterro di scavo a sezione ristretta / Wiederauffüllen von Grabenaushub	m2	0.82	0.82	0.81	0.80	0.72	0.83	0.86	0.86	1.10
Massicciata di fondazione 35/120mm / Unterbauschichten 35/120mm	m2			3.35	3.60	3.75	3.75	3.75	3.75	3.75

M / SCALA 1 : 100

5m 0 5m 10m

Referenzdokumente
Documenti di riferimento

02_H61_EG_400_KLP_D0700_54015	Übersichtslageplan Baustellenbereiche	Corografia ubicazione aree di cantiere
02_H61_EG_400_KLP_D0700_54030	Gesamtlageplan Bereich Aicha	Planimetria d'insieme settore Aica

Bearbeitungsstand
Stato di elaborazione

Revision / Revisione	Änderungen / Modifiche	Verantwortlicher Änderung / Responsabile modifica	Datum / Data
21	Abgabe für Ausschreibung / Emissione per Appalto	Caser	30.01.2015
01	Zweite Version / Seconda Versione	Caser	17.02.2014
02	Dritte Version / Terza Versione	Caser	02.04.2014
10	Endabgabe / Consegna Definitiva	Caser	31.07.2014
11	Projektvervollständigung und Umsetzung der Verbesserungen aus dem Prüfverfahren / Completamento progetto e recepimento istruttoria	Caser	09.10.2014
20	Überarbeitung infolge Dienstanweisung Nr. 1 vom 17.10.2014 / Revisione a seguito ODS n°1 del 17.10.14	Caser	04.12.2014

Mit Beteiligung der Europäischen Union aus dem Haushalt der Transeuropäischen Verkehrsnetze finanziertes Vorhaben
Opera finanziata con la partecipazione dell' Unione Europea attraverso il bilancio delle reti di trasporto transeuropee

Ausbau Eisenbahnachse München-Verona
BRENNER BASISTUNNEL
Ausführungsplanung

Potenziamento asse ferroviario Monaco - Verona
GALLERIA DI BASE DEL BRENNERO
Progettazione esecutiva

D0700: Baulos Mauls 2-3 — D0700: Lotto Mules 2-3

Projekteinheit	WBS
Baustelleneinrichtung - Baustelle Hinterrigger	Cantierizzazione - Cantiere Hinterrigger
Dokumentenart	Tipo documento
Querprofil	Sezione trasversale
Titel	Titolo
Baustellenflächen - Bereich Aicha Querschnitte Abschnitt C (Blatt 5/6)	Aree di cantiere - Settore Aica Sezioni trasversali tratto C (Tav. 5/6)

RTI 4P — *Raggruppamento Temporaneo di Imprese 4P* c/o Pro Iter S.r.l., Via G.B. Sammartini 5, 20125 Milano, Tel.: +39 026787911, Fax: +39 0267152612

Generalplaner / Responsabile integrazioni prestazioni specialistiche
Ing. Enrico Maria Pizzarotti
Ord. Ingg. Milano N° A 29470

Mandataria	*Mandante*	*Mandante*	*Mandante*
PRO ITER Progetto Infrastrutture Territorio s.r.l.	PÖYRY	pini swiss engineers	PASQUALI-RAUSA ENGINEERING S.r.l./G.m.b.H.
Fachplaner / il progettista specialista	*Fachplaner / il progettista specialista*	*Fachplaner / il progettista specialista*	*Fachplaner / il progettista specialista* Ing. Federico Pasquali *Ord. Ingg. Bolzano N° 680*

	Datum / Data	Name / Nome	Gesellschaft / Società
Bearbeitet / Elaborato	30.01.2015	Caser	Pasquali-Rausa
Geprüft / Verificato	30.01.2015	Pasquali	Pasquali-Rausa

BBT Galleria di Base del Brennero / Brenner Basistunnel BBT SE — Name / Nome: R. Zurlo — Name / Nome: K. Bergmeister

Projekt-kilometer / Chilometro progetto: von / da 32.0+88, bis / a 54.0+15, bei / al	Bau-kilometer / Chilometro opera: von / da, bis / a, bei / al	Status Dokument / Stato documento	Massstab / Scala 1 : 100

Staat / Stato	Los / Lotto	Einheit / Unità	Nummer / Numero	Dokumentenart / Tipo documento	Vertrag / Contratto	Nummer / Codice	Revision / Revisione
02	H61	BS	450	KQP	D0700	54722	21

0.97m²