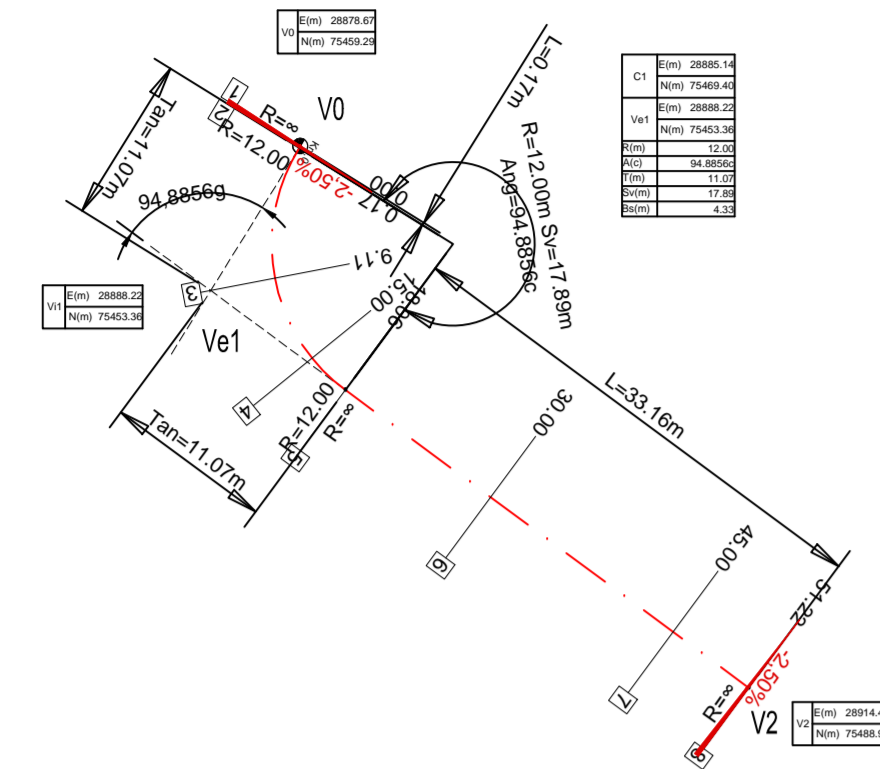
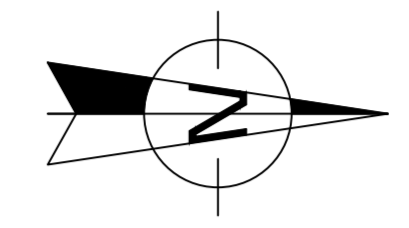


Asse tratto C/b
Achse Abschnitt C/b



M / SCALA 1 : 500
10m 0 10m 50m

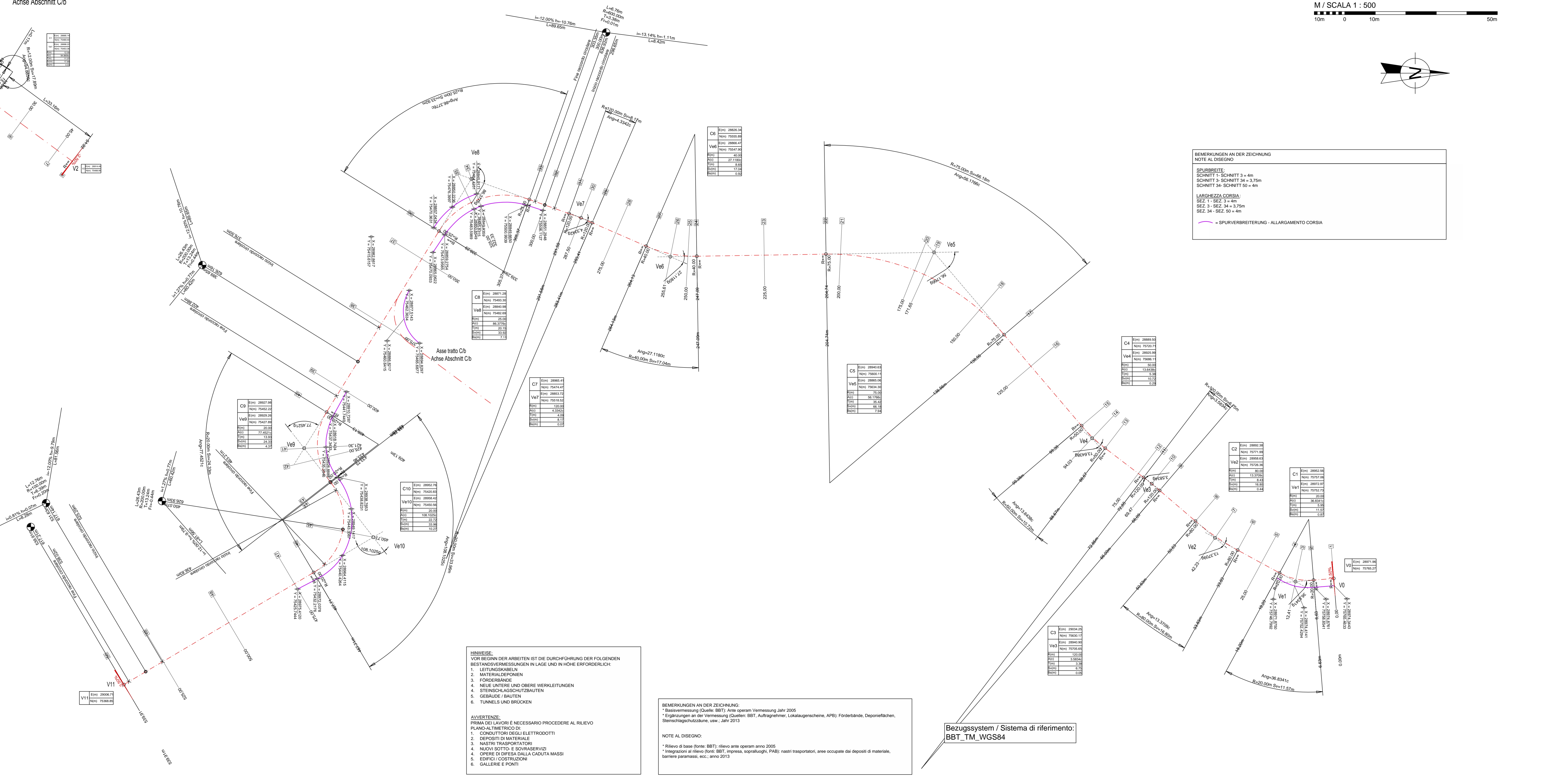


BEMERKUNGEN AN DER ZEICHNUNG
NOTE AL DISEGNO

SPURBREITE:
SCHNITT 1 - SCHNITT 3 = 4m
SCHNITT 3 - SCHNITT 34 = 3,75m
SCHNITT 34 - SCHNITT 50 = 4m

LARGHEZZA CORSIA:
SEZ 1 - SEZ 3 = 4m
SEZ 3 - SEZ 34 = 3,75m
SEZ 34 - SEZ 50 = 4m

— = SPURVERBREITERUNG - ALLARGAMENTO CORSIA



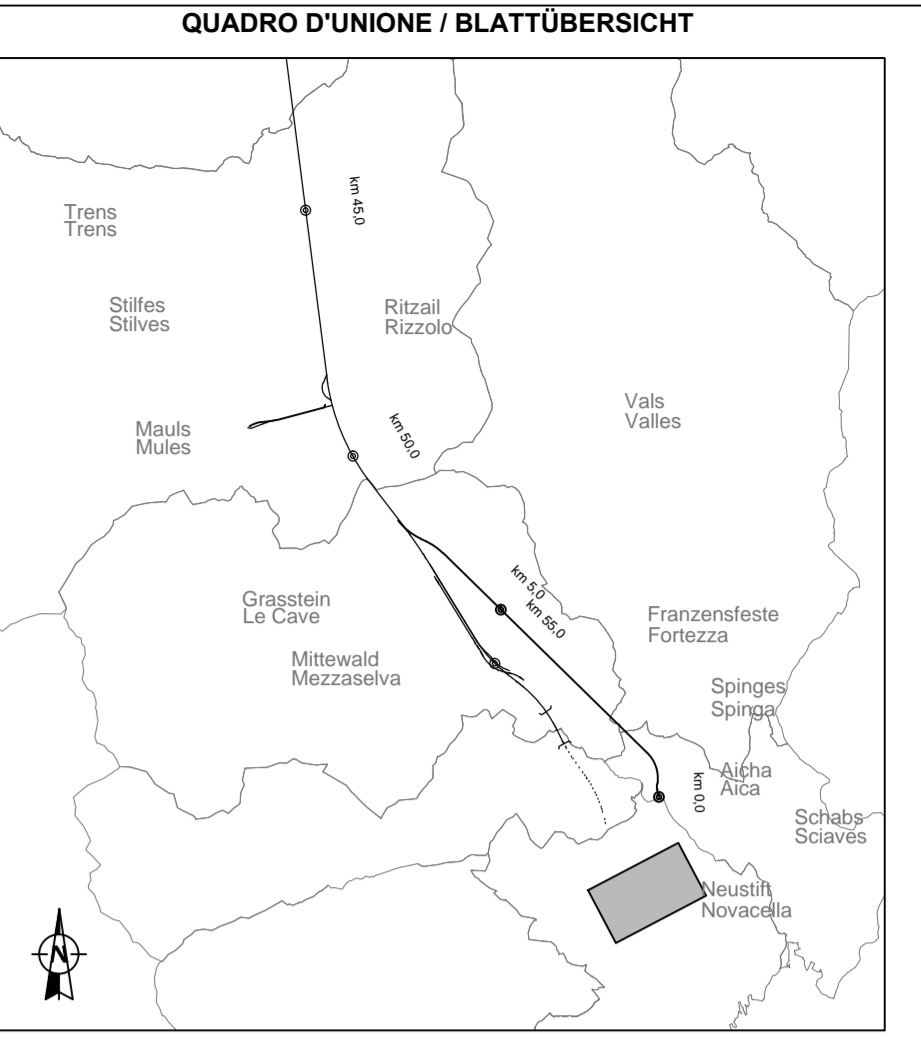
HINWEISE:
VOR BEGINN DER ARBEITEN IST DIE DURCHFÜHRUNG DER FOLGENDEN BESTANDSMESSUNGEN IN LAGE UND IN HÖHE ERFORDERLICH:
1. LEITUNGSKABELN
2. MATERIALDEPONIEEN
3. FÖRDERBAND
4. NEUE UNTERE UND OBERE WERKLEITUNGEN
5. STEINCHLAGSCHUTZBAUTEN
6. GEBÄUDE / BAUTEN
7. TUNNELS UND BRÜCKEN

AVVERTENZE:
PRIMA DEI LAVORI È NECESSARIO PROCEDERE AL RILIEVO PLANO AL TIMETRICO DI:
1. CONDUTTORI DEGLI ELETTRODOTTI
2. DEPOSITI DI MATERIALE
3. NASTRI TRASPORTATORI
4. NUOVI SOTTO- E SOVRASERVIZI
5. OPERE DI DIFESA DALLA CADUTA MASSI
6. EDIFICI / COSTRUZIONI
7. GALLERIE E PONTI

BEMERKUNGEN AN DER ZEICHNUNG:
* Basisvermessung (Quelle: BBT); Ante operam Vermessung Jahr 2005
* Ergänzungen an der Vermessung (Quelle: BBT, Auftraggeber, Lokalausgänsche, APB); Förderbänder, Deponieflächen, Steinschlagenschutzzone, usw.; Jahr 2013

NOTE AL DISEGNO:
* Rilievo di base (fonte: BBT); rilievo ante operam anno 2005
* Integrazioni al rilievo (fonte: BBT, impresa, sopraluoghi, PAB); nastri trasportatori, aree occupate dai depositi di materiale, barriere paramassi, ecc.; anno 2013

Bezugssystem / Sistema di riferimento:
BBT_TM_WGS84



Referenzdokumente
Documenti di riferimento

02_H61_EG_400_KLP_D0700_54015	Übersichtslageplan Baustellenbereiche	Corografia ubicazione aree di cantiere
02_H61_EG_400_KLP_D0700_54000	Gesamtlageplan Bereich Aicha	Planimetria d'insieme settore Aicha

Bearbeitungsstand
Stato di elaborazione

Revision	Änderungen / Modifiche	Verantwortlicher Änderung / Responsabile modifica	Datum / Data
00	Entwurf / Prima Versione	Caser	29.01.2014
10	Entwurf / Consenza Definitiva	Caser	31.07.2014
11	Projektvollständigung und Umsetzung der Verbesserungen aus dem Prüferfahren / Completamento progetto e recepimento istruttoria	Caser	08.10.2014
20	Überarbeitung infolge Dienstweisung Nr. 1 vom 17.10.2014 / Revisione a seguito DDS n° 1 del 17.10.14	Caser	04.12.2014
21	Abgabe für Ausschreibung / Emissione per Appalto	Caser	30.01.2015

Mit Beteiligung der Europäischen Union aus dem Haushalt der Transportspezifischen Verkehrsinfrastruktur Vorhaben
 Opera Finanziata con la partecipazione dell'Unione Europea attraverso il bilancio della rete di trasporto trans-europea

Ausbau Eisenbahnachse München-Verona
BRENNER BASISTUNNEL
 Ausführungsplanung
 Potenziamiento asse ferroviaria Monaco - Verona
GALLERIA DI BASE DEL BRENNERO
 Progettazione esecutiva

D0700: Baufeld Mault 2-3 D0700: Lotto Mault 2-3

Projektleitung	WBS
Baustelleneinrichtung - Baustelle Hintergiger	Cantierizzazione - Cantiere Hintergiger
Dokumentation	Typo documento
Absteckplan	Planimetria di tracciamento
Titel	Titolo
Baustellenebenen - Bereich Aicha	Aree di cantiere - Settore Aicha
Trassierungslageplan Abschnitt C/b	Planimetria di tracciamento tratto C

Generalplaner / Responsabile integrazione prestazioni specialistiche
 Ing. Enrico Maria Pizzarotti
 Prof. Ing. Maria P. A. 2017

Mandataria	Mandante	Mandante	Mandante
Fachplaner / il progettista specialista	Fachplaner / il progettista specialista	Fachplaner / il progettista specialista	Fachplaner / il progettista specialista

Bearbeiter / Elaborato	Datum / Data	Name / Nome	Gesellschaft / Società
Geprüft / Verificato	30.01.2015	Caser	Pasquali-Rausa
	30.01.2015	Pasquali	Pasquali-Rausa

Galleria di Base del Brennero
Brenner Basistunnel BBT SE

Projektleitung / Direttore	Projektleitung / Direttore	Projektleitung / Direttore	Projektleitung / Direttore
02	H61	BS	P01
KAP	D0700	54635	21