## SEZIONE/SCHNITT : 1

Qprog : 701.03

PKM : 0.00

Dist.prec./Vorh. : 0.00

Dist.succ./Nächh. : 25.00

| WBS: 450 - 410 - BS | | |
|---|---|---|
| Asportazione a freddo Kalt Abtragen | m | 3.42 |
| Demolizione asfalti Asphaltabtrag | m | 0.00 |
| Scotico e scavo di sbancamento fino a 3,5 m Humusabtrag und allgemeiner Aushub bis 3,5 m | m2 | 0.00 |
| Gradonatura Abtreppung | m | 0.00 |
| Costipamento del piano di posa Verdichtung des Planums | m | 0.00 |
| Rilevato e/o rinterro Aufschüttung und/oder Wiederauffüllung | m2 | 0.00 |
| Terreno vegetale Mutterboden | m2 | 0.00 |
| Seminagione Aussaat | m | 0.00 |
| Strato di fondazione Frostkoffer | m2 | 0.00 |
| Strato di chiusura superficiale Oberflächenverschluss | m | 0.00 |
| Strati bituminosi Bituminöse Schichte | m | 3.42 |

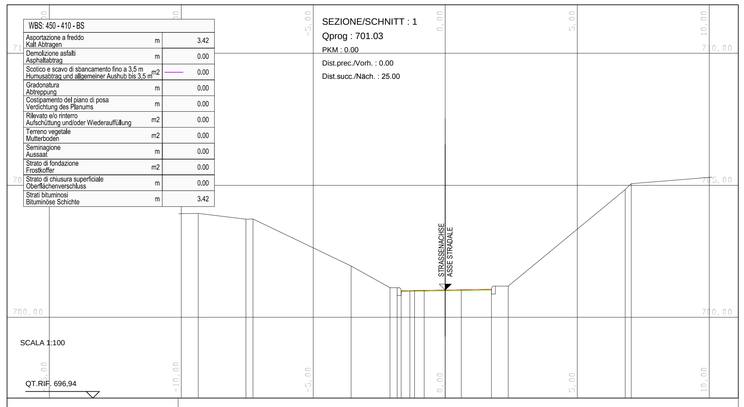


QUOTE TERRENO / GELÄNDEHÖHEN

DIST.PARZ. TERRENO / TEILSTR. GELÄNDE

QUOTE PROGETTO / PROJEKTHÖHEN

DIST.PARZ. PROGETTO / TEILSTR. PROJEKT

## SEZIONE/SCHNITT : 2

Qprog : 702.43

PKM : 25.00

Dist.prec./Vorh. : 25.00

Dist.succ./Nächh. : 10.74

| WBS: 450 - 410 - BS | | |
|---|---|---|
| Asportazione a freddo Kalt Abtragen | m | 0.00 |
| Demolizione asfalti Asphaltabtrag | m | 4.04 |
| Scotico e scavo di sbancamento fino a 3,5 m Humusabtrag und allgemeiner Aushub bis 3,5 m | m2 | 0.00 |
| Gradonatura Abtreppung | m | 0.00 |
| Costipamento del piano di posa Verdichtung des Planums | m | 4.04 |
| Rilevato e/o rinterro Aufschüttung und/oder Wiederauffüllung | m2 | 0.00 |
| Terreno vegetale Mutterboden | m2 | 0.00 |
| Seminagione Aussaat | m | 0.00 |
| Strato di fondazione Frostkoffer | m2 | 0.10 |
| Strato di chiusura superficiale Oberflächenverschluss | m | 4.04 |
| Strati bituminosi Bituminöse Schichte | m | 4.04 |

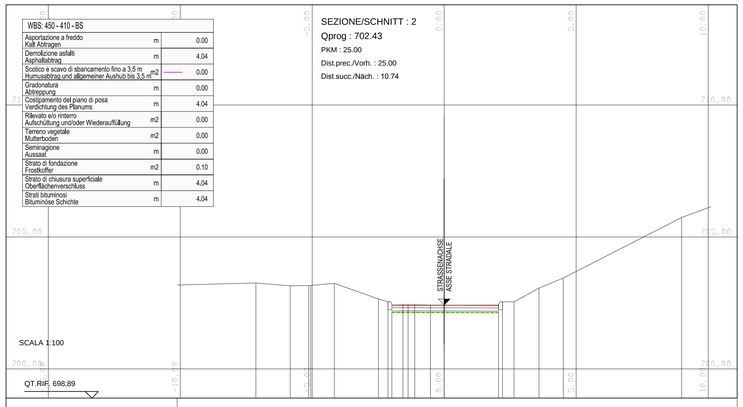


QUOTE TERRENO / GELÄNDEHÖHEN

DIST.PARZ. TERRENO / TEILSTR. GELÄNDE

QUOTE PROGETTO / PROJEKTHÖHEN

DIST.PARZ. PROGETTO / TEILSTR. PROJEKT

## SEZIONE/SCHNITT : 3

Qprog : 702.68

PKM : 35.74

Dist.prec./Vorh. : 10.74

Dist.succ./Nächh. : 14.26

| WBS: 450 - 410 - BS | | |
|---|---|---|
| Asportazione a freddo Kalt Abtragen | m | 8.05 |
| Demolizione asfalti Asphaltabtrag | m | 4.35 |
| Scotico e scavo di sbancamento fino a 3,5 m Humusabtrag und allgemeiner Aushub bis 3,5 m | m2 | 0.00 |
| Gradonatura Abtreppung | m | 0.00 |
| Costipamento del piano di posa Verdichtung des Planums | m | 4.35 |
| Rilevato e/o rinterro Aufschüttung und/oder Wiederauffüllung | m2 | 0.00 |
| Terreno vegetale Mutterboden | m2 | 0.00 |
| Seminagione Aussaat | m | 0.00 |
| Strato di fondazione Frostkoffer | m2 | 0.09 |
| Strato di chiusura superficiale Oberflächenverschluss | m | 4.35 |
| Strati bituminosi Bituminöse Schichte | m | 8.05 + 4.35 |

QUOTE TERRENO / GELÄNDEHÖHEN

DIST.PARZ. TERRENO / TEILSTR. GELÄNDE

QUOTE PROGETTO / PROJEKTHÖHEN

DIST.PARZ. PROGETTO / TEILSTR. PROJEKT

## SEZIONE/SCHNITT : 4

Qprog : 702.86

PKM : 50.00

Dist.prec./Vorh. : 14.26

Dist.succ./Nächh. : 3.73

| WBS: 450 - 410 - BS | | |
|---|---|---|
| Asportazione a freddo Kalt Abtragen | m | 0.00 |
| Demolizione asfalti Asphaltabtrag | m | 12.12 |
| Scotico e scavo di sbancamento fino a 3,5 m Humusabtrag und allgemeiner Aushub bis 3,5 m | m2 | 8.05 |
| Gradonatura Abtreppung | m | 0.00 |
| Costipamento del piano di posa Verdichtung des Planums | m | 13.98 |
| Rilevato e/o rinterro Aufschüttung und/oder Wiederauffüllung | m2 | 0.76 |
| Terreno vegetale Mutterboden | m2 | 0.35 |
| Seminagione Aussaat | m | 1.54 |
| Strato di fondazione Frostkoffer | m2 | 6.09 + 0.62 |
| Strato di chiusura superficiale Oberflächenverschluss | m | 13.06 + 4.21 |
| Strati bituminosi Bituminöse Schichte | m | 12.85 |

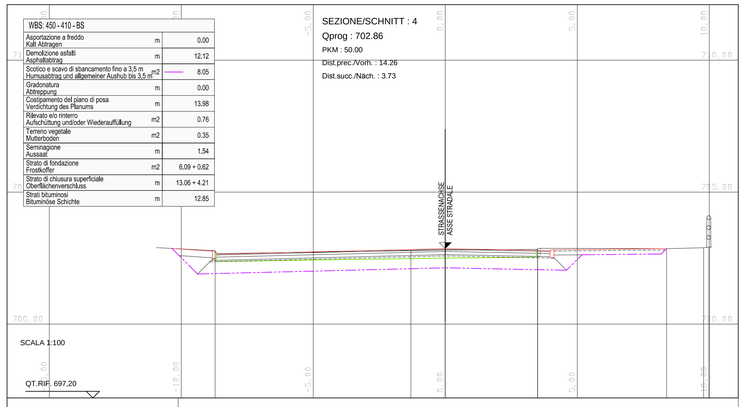


QUOTE TERRENO / GELÄNDEHÖHEN

DIST.PARZ. TERRENO / TEILSTR. GELÄNDE

QUOTE PROGETTO / PROJEKTHÖHEN

DIST.PARZ. PROGETTO / TEILSTR. PROJEKT

## SEZIONE/SCHNITT : 5

Qprog : 702.94

PKM : 53.73

Dist.prec./Vorh. : 3.73

Dist.succ./Nächh. : 14.75

| WBS: 450 - 410 - BS | | |
|---|---|---|
| Asportazione a freddo Kalt Abtragen | m | 0.00 |
| Demolizione asfalti Asphaltabtrag | m | 18.46 |
| Scotico e scavo di sbancamento fino a 3,5 m Humusabtrag und allgemeiner Aushub bis 3,5 m | m2 | 8.39 |
| Gradonatura Abtreppung | m | 0.00 |
| Costipamento del piano di posa Verdichtung des Planums | m | 13.03 |
| Rilevato e/o rinterro Aufschüttung und/oder Wiederauffüllung | m2 | 0.71 |
| Terreno vegetale Mutterboden | m2 | 0.28 |
| Seminagione Aussaat | m | 2.14 |
| Strato di fondazione Frostkoffer | m2 | 5.66 + 2.75 |
| Strato di chiusura superficiale Oberflächenverschluss | m | 12.11 + 10.98 |
| Strati bituminosi Bituminöse Schichte | m | 11.89 |

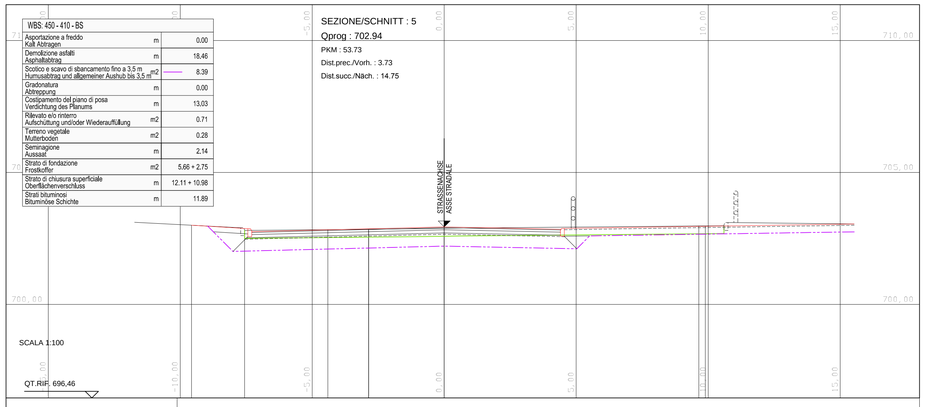


QUOTE TERRENO / GELÄNDEHÖHEN

DIST.PARZ. TERRENO / TEILSTR. GELÄNDE

QUOTE PROGETTO / PROJEKTHÖHEN

DIST.PARZ. PROGETTO / TEILSTR. PROJEKT

## SEZIONE/SCHNITT : 6

Qprog : 703.34

PKM : 68.48

Dist.prec./Vorh. : 14.75

Dist.succ./Nächh. : 3.49

| WBS: 450 - 410 - BS | | |
|---|---|---|
| Asportazione a freddo Kalt Abtragen | m | 0.00 |
| Demolizione asfalti Asphaltabtrag | m | 22.98 |
| Scotico e scavo di sbancamento fino a 3,5 m Humusabtrag und allgemeiner Aushub bis 3,5 m | m2 | 7.20 |
| Gradonatura Abtreppung | m | 0.00 |
| Costipamento del piano di posa Verdichtung des Planums | m | 18.95 |
| Rilevato e/o rinterro Aufschüttung und/oder Wiederauffüllung | m2 | 0.40 |
| Terreno vegetale Mutterboden | m2 | 1.14 |
| Seminagione Aussaat | m | 3.93 |
| Strato di fondazione Frostkoffer | m2 | 8.33 + 2.12 |
| Strato di chiusura superficiale Oberflächenverschluss | m | 18.05 + 5.10 |
| Strati bituminosi Bituminöse Schichte | m | 17.74 |

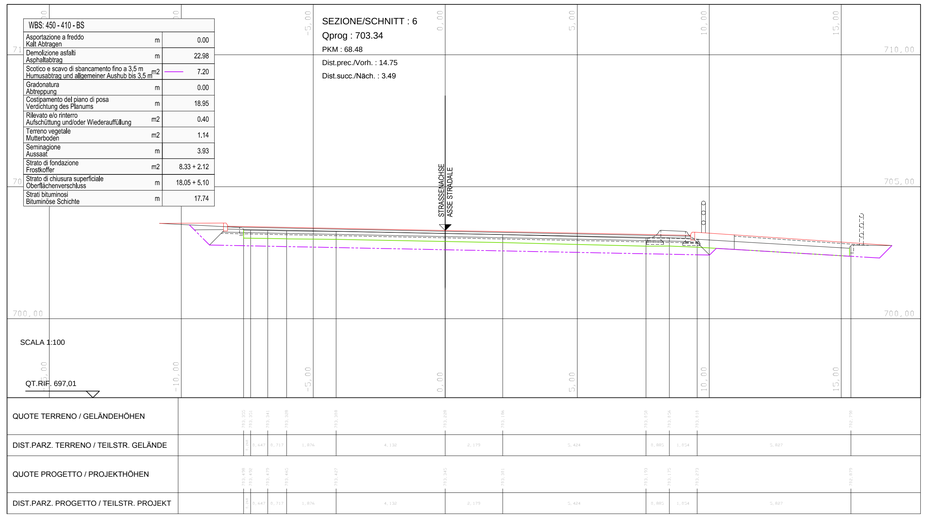


QUOTE TERRENO / GELÄNDEHÖHEN

DIST.PARZ. TERRENO / TEILSTR. GELÄNDE

QUOTE PROGETTO / PROJEKTHÖHEN

DIST.PARZ. PROGETTO / TEILSTR. PROJEKT

## SEZIONE/SCHNITT : 7

Qprog : 703.43

PKM : 71.97

Dist.prec./Vorh. : 3.49

Dist.succ./Nächh. : 0.00

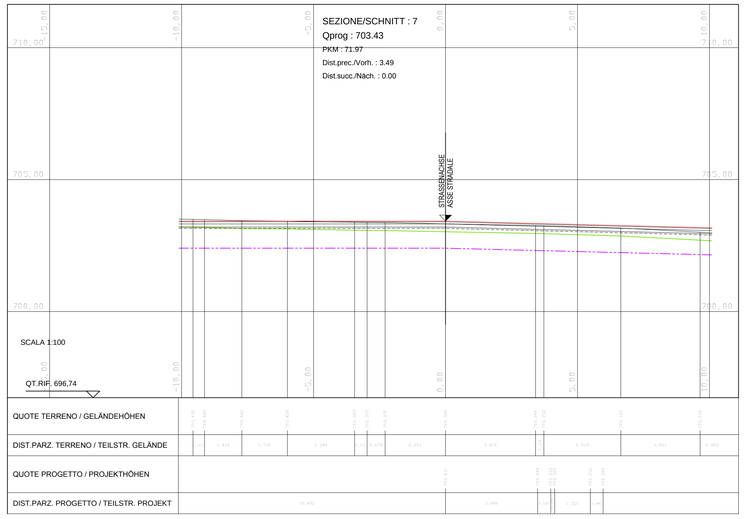


QUOTE TERRENO / GELÄNDEHÖHEN

DIST.PARZ. TERRENO / TEILSTR. GELÄNDE

QUOTE PROGETTO / PROJEKTHÖHEN

DIST.PARZ. PROGETTO / TEILSTR. PROJEKT

M / SCALA 1 : 100

5m 0 5m 10m

## Referenzdokumente
## Documenti di riferimento

| | | |
|---|---|---|
| 02_H61_EG_400_KLP_D0700_54015 | Übersichtslageplan Baustellenbereiche | Corografia ubicazione aree di cantiere |
| 02_H61_EG_400_KLP_D0700_54030 | Gesamtlageplan Bereich Aicha | Planimetria d'insieme settore Aica |
| | | |
| | | |
| | | |

## Bearbeitungsstand
## Stato di elaborazione

| Revision Revisione | Änderungen Modifiche | Verantwortlicher Änderung Responsabile modifica | Datum Data |
|---|---|---|---|
| 00 | Erstversion / Prima Versione | Mixrali | 17.02.2014 |
| 01 | Zweite Version / Seconda Versione | Caser | 01.04.2014 |
| 10 | Endabgabe / Consegna Definitiva | Caser | 31.07.2014 |
| 11 | Projektvervollständigung und Umsetzung der Verbesserungen aus dem Prüfverfahren / Completamento progetto e recepimento istruttoria | Caser | 09.10.2014 |
| 20 | Überarbeitung infolge Dienstanweisung Nr. 1 vom 17.10.2014 / Revisione a seguito ODS n°1 del 17.10.14 | Caser | 04.12.2014 |
| 21 | Abgabe für Ausschreibung / Emissione per Appalto | Caser | 30.01.2015 |

Mit Beteiligung der Europäischen Union aus dem Haushalt der Transeuropäischen Verkehrsnetze finanziertes Vorhaben

*Opera finanziata con la partecipazione dell' Unione Europea attraverso il bilancio delle reti di transporto transeuropee*

Ausbau Eisenbahnachse München-Verona

**BRENNER BASISTUNNEL**

Ausführungsplanung

*Potenziamento asse ferroviario Monaco - Verona*

***GALLERIA DI BASE DEL BRENNERO***

*Progettazione esecutiva*

D0700: Baulos Mauls 2-3

D0700: Lotto Mules 2-3

Projekteinheit: Baustelleneinrichtung - Baustelle Hinterrigger

WBS: Cantierizzazione - Cantiere Hinterrigger

Dokumentenart: Querprofil

Tipo documento: Sezione trasversale

Titel: Baustellenflächen - Bereich Aicha Querschnitte Verzweigung Vahrner See

Titolo: Aree di cantiere - Settore Aica Sezioni trasversali ramo lago di Varna

RTI 4P Raggruppamento Temporaneo di Imprese 4P (ex RTI Rel. D.C. Via G.B. Sammartini 2, 20125 Milano, Cod. 13812000017, Pos. IVA 01871120212)

*Generalplaner / Responsabile integrazioni prestazioni specialistiche*

Ing. Enrico Maria Pizzarotti
*Ord. Ingg. Milano N° A. 20472*

| Mandataria | Mandante | Mandante | Mandante |
|---|---|---|---|
| PRO ITER Progettazione Ingegneria Territorio s.r.l. | PÖYRY | pini swiss engineers | PASQUALI-RAUSA ENGINEERING s.r.l. S.p.A. |
| *Fachplaner / Il progettista specialista* | *Fachplaner / Il progettista specialista* | *Fachplaner / Il progettista specialista* | *Fachplaner / Il progettista specialista* Ing. Federico Pasquali *Ord. Ingg. Bolzano N° 680* |

| | Datum / Data | Name / Nome | Gesellschaft / Società |
|---|---|---|---|
| Bearbeitet / Elaborato | 30.01.2015 | Caser | Pasquali-Rausa |
| Geprüft / Verificato | 30.01.2015 | Pasquali | Pasquali-Rausa |

BBT Galleria di Base del Brennero Brenner Basistunnel BBT SE

Name / Nome: R. Zurlo

Name / Nome: K. Bergmeister

Projekt-kilometer / Chilometro progetto: von / da 32.0+88; bis / a 54.0+15; bei / al

Bau-kilometer / Chilometro opera: von / da; bis / a; bei / al

Status Dokument / Stato documento:

Massstab / Scala: 1 : 100

| Staat Stato | Los Lotto | Einheit Unità | Nummer Numero | Dokumentenart Tipo documento | Vertrag Contratto | Nummer Codice | Revision Revisione |
|---|---|---|---|---|---|---|---|
| 02 | H61 | BS | P01 | KQP | D0700 | 54690 | 21 |

0.69m²