SEZIONE/SCHNITT : 13 – 24

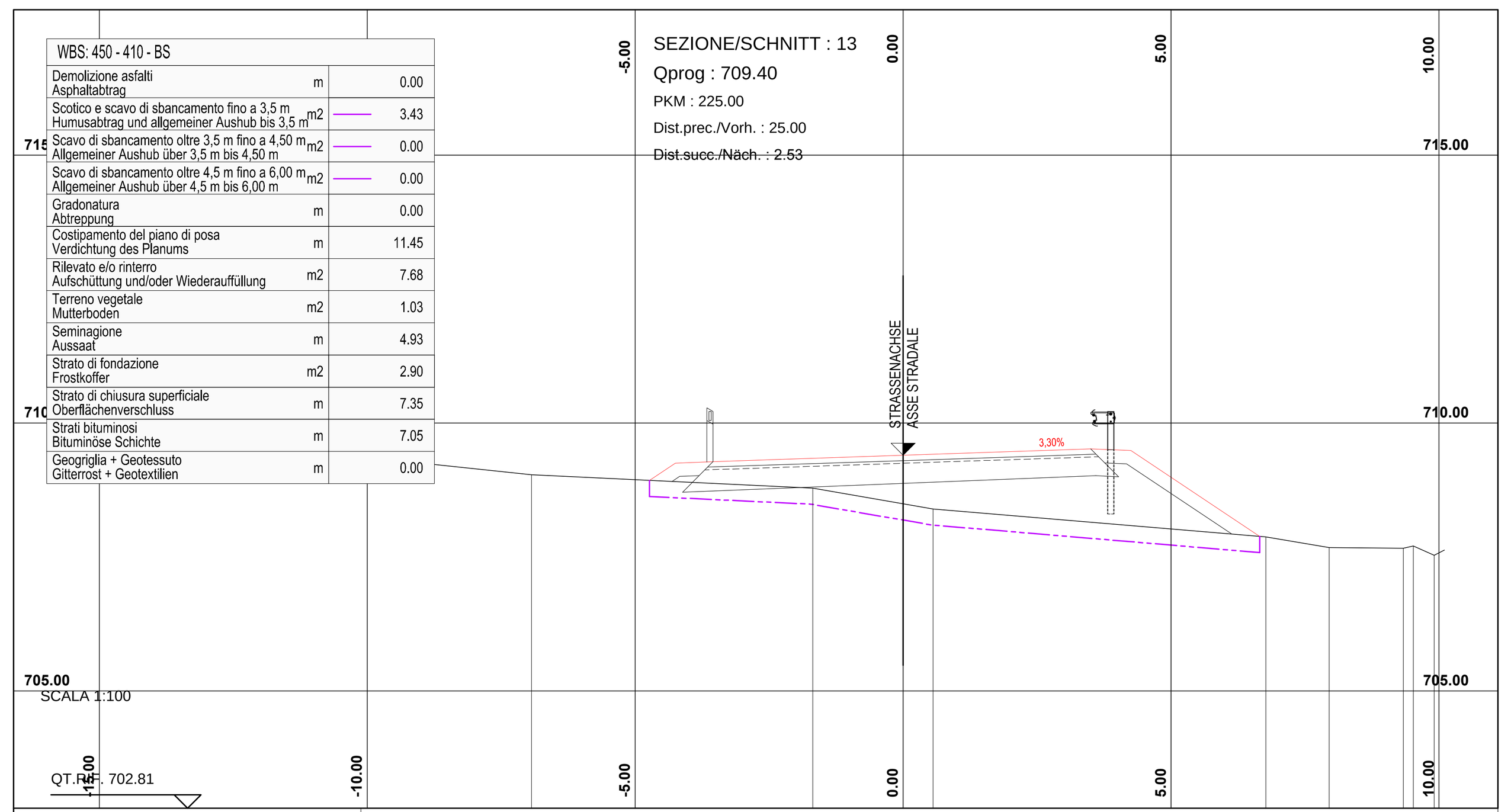

SEZIONE/SCHNITT : 13 — Qprog : 709.40 — PKM : 225.00 — Dist.prec./Vorh. : 25.00 — Dist.succ./Näch. : 2.53 — QT.RIF. 702.81 — SCALA 1:100

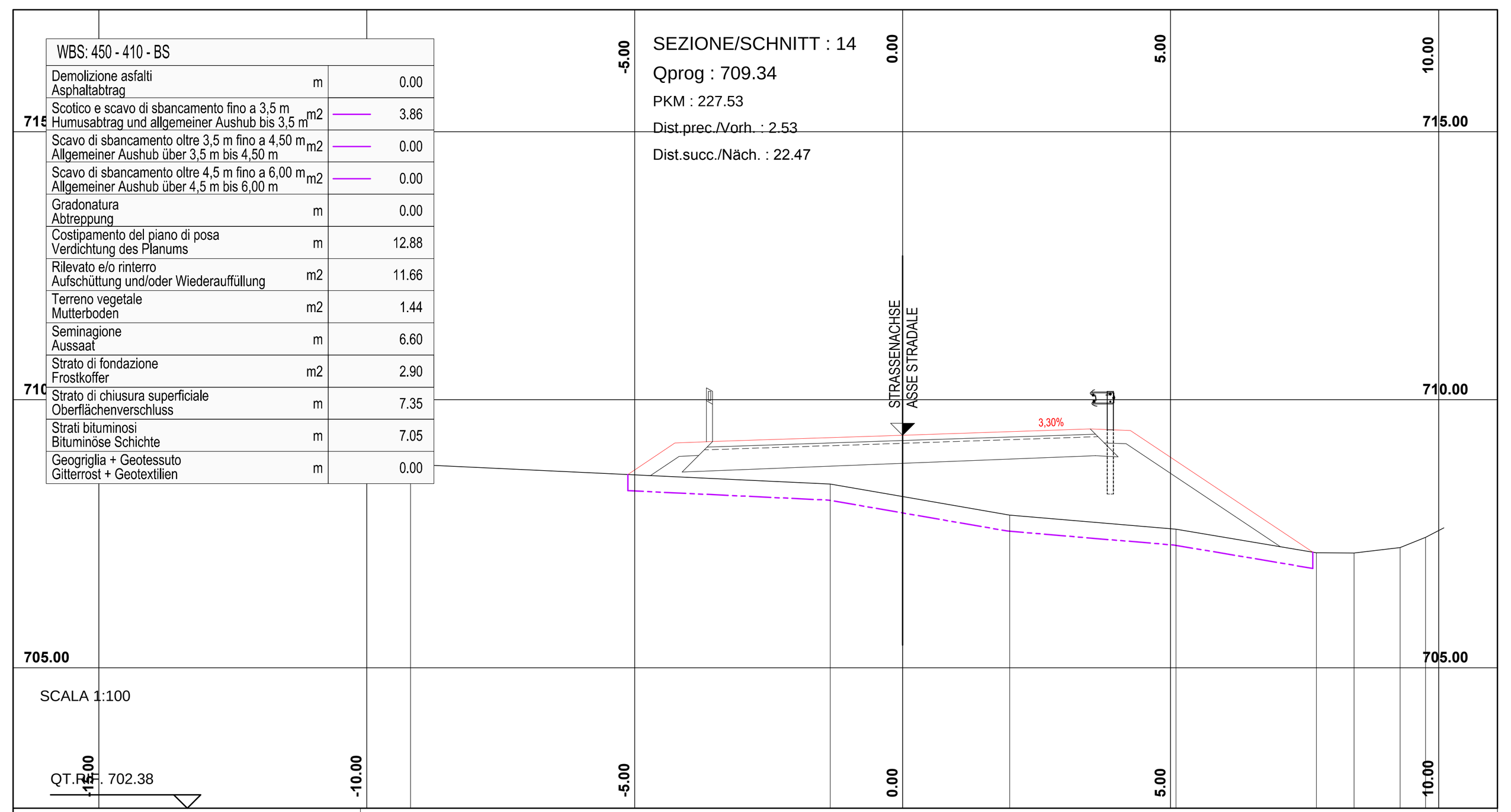

SEZIONE/SCHNITT : 14 — Qprog : 709.34 — PKM : 227.53 — Dist.prec./Vorh. : 2.53 — Dist.succ./Näch. : 22.47 — QT.RIF. 702.38 — SCALA 1:100

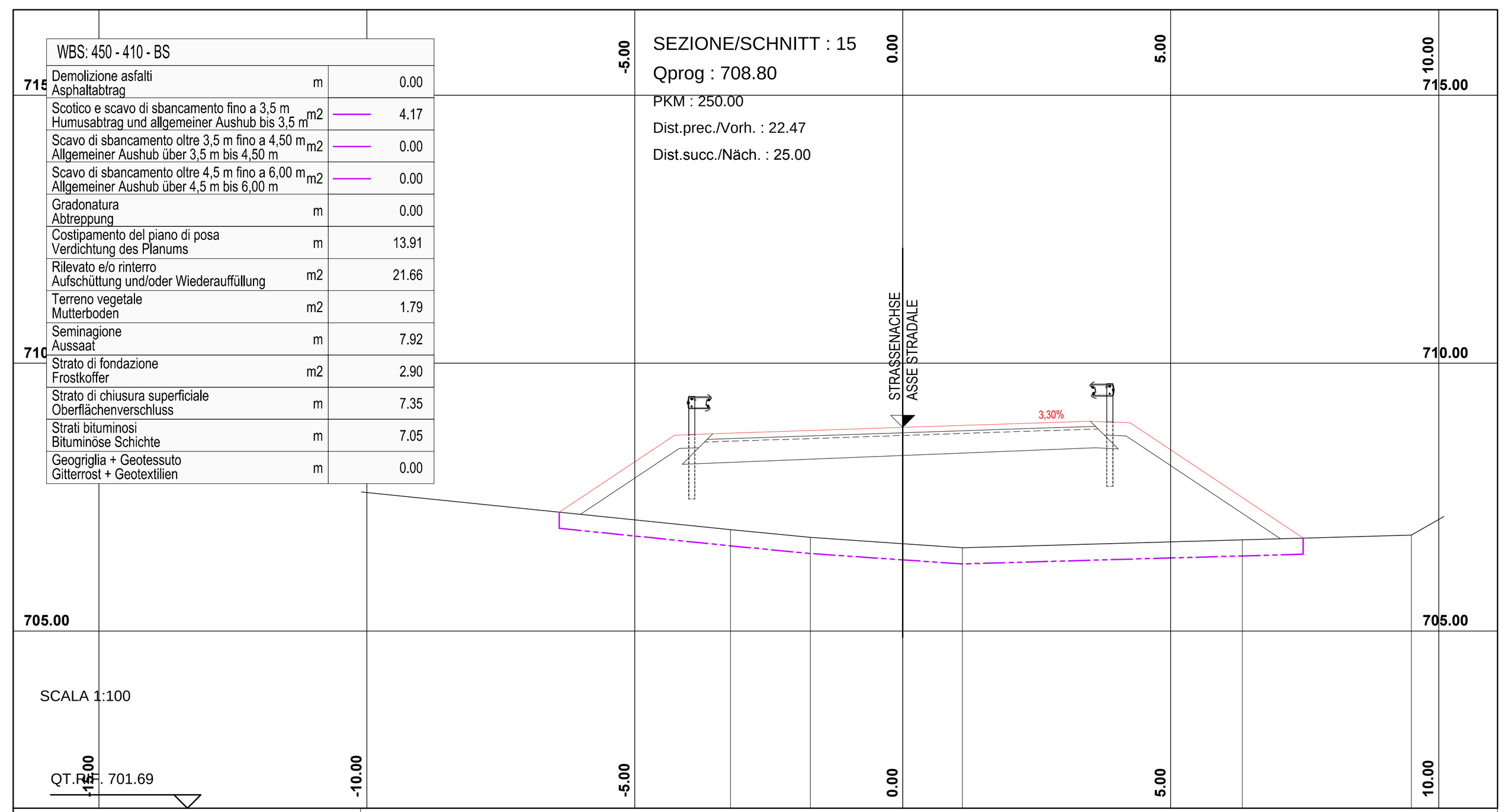

SEZIONE/SCHNITT : 15 — Qprog : 708.80 — PKM : 250.00 — Dist.prec./Vorh. : 22.47 — Dist.succ./Näch. : 25.00 — QT.RIF. 701.69 — SCALA 1:100

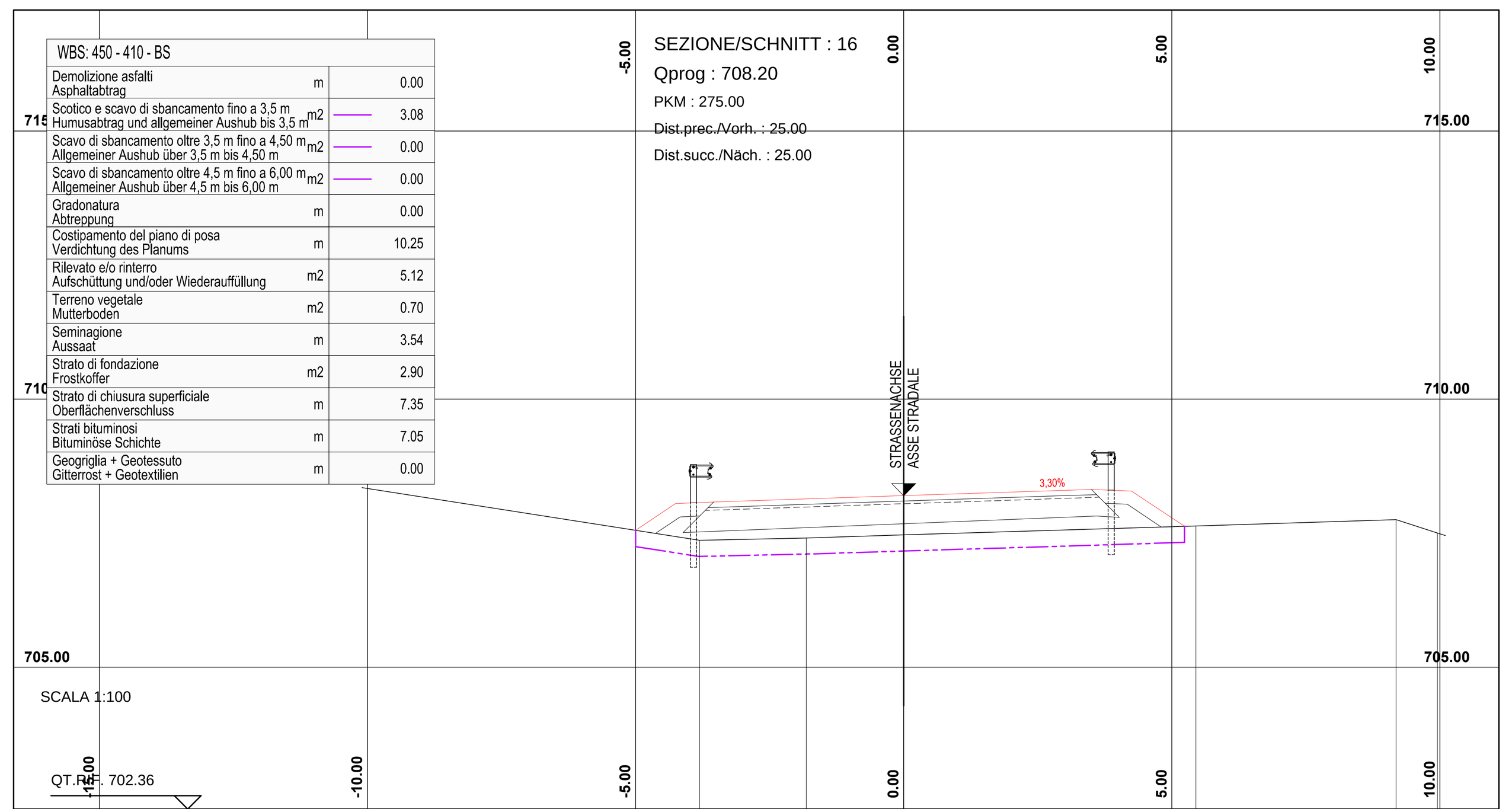

SEZIONE/SCHNITT : 16 — Qprog : 708.20 — PKM : 275.00 — Dist.prec./Vorh. : 25.00 — Dist.succ./Näch. : 25.00 — QT.RIF. 702.36 — SCALA 1:100

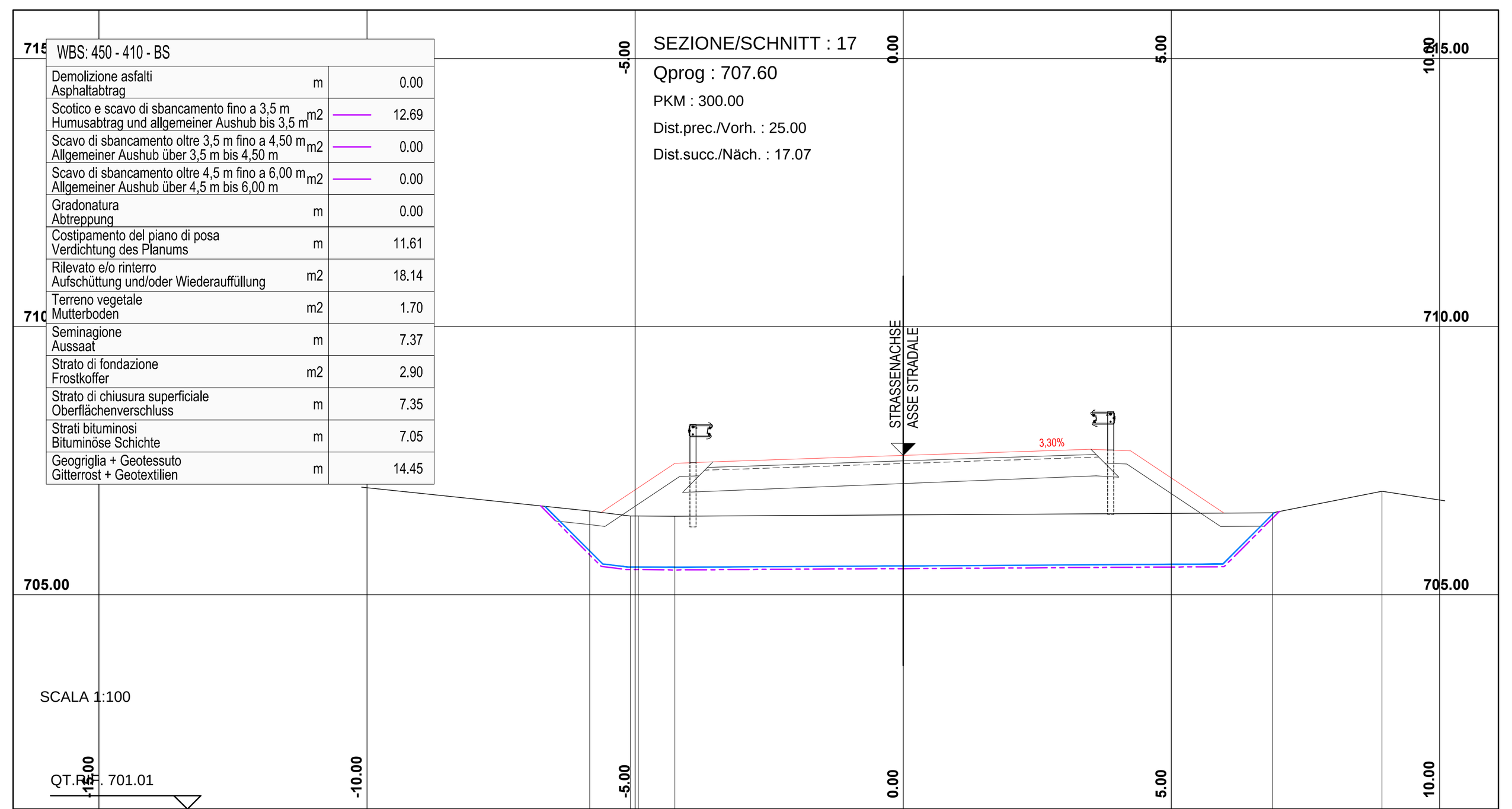

SEZIONE/SCHNITT : 17 — Qprog : 707.60 — PKM : 300.00 — Dist.prec./Vorh. : 25.00 — Dist.succ./Näch. : 17.07 — QT.RIF. 701.01 — SCALA 1:100

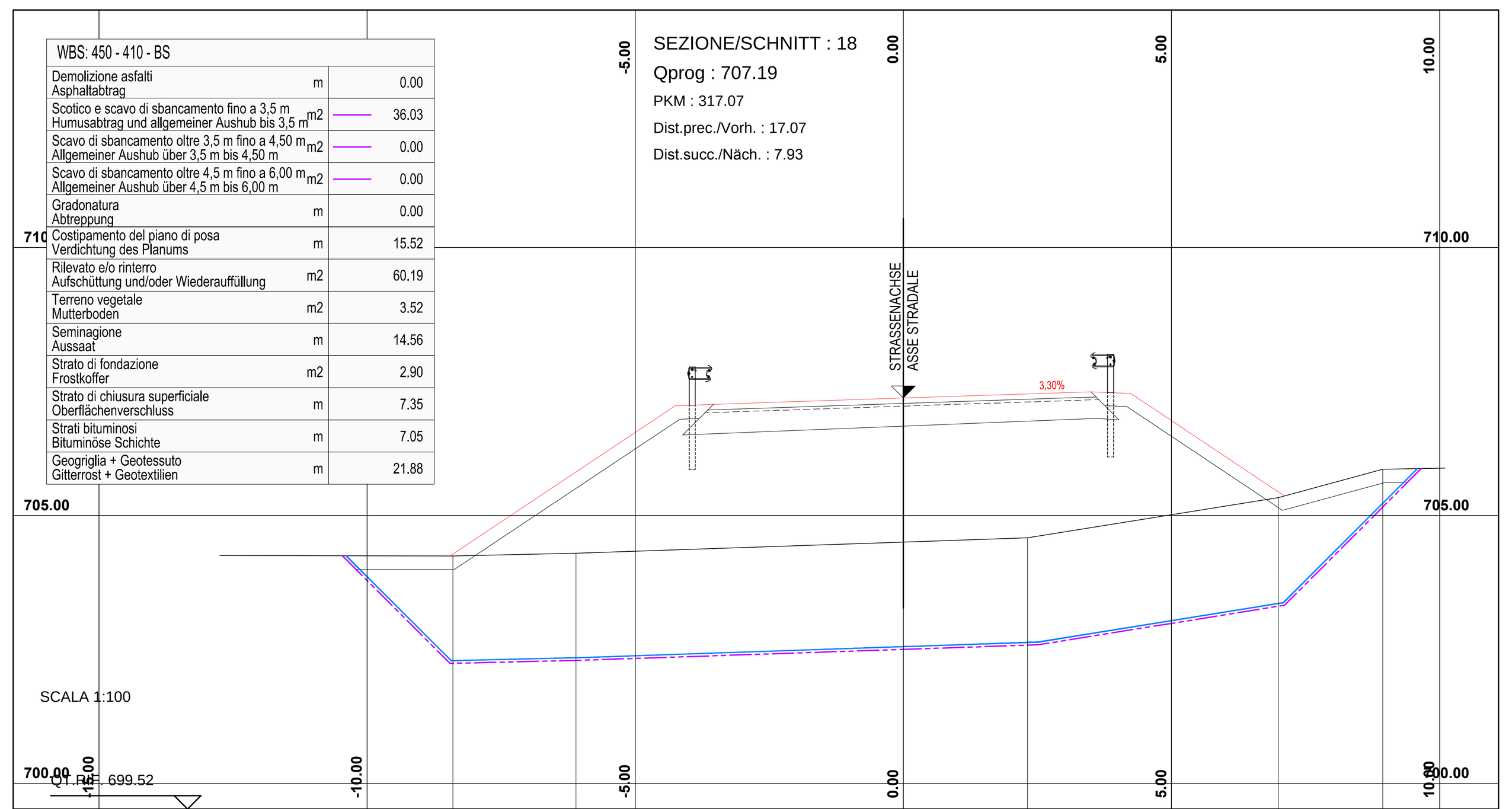

SEZIONE/SCHNITT : 18 — Qprog : 707.19 — PKM : 317.07 — Dist.prec./Vorh. : 17.07 — Dist.succ./Näch. : 7.93 — QT.RIF. 699.52 — SCALA 1:100

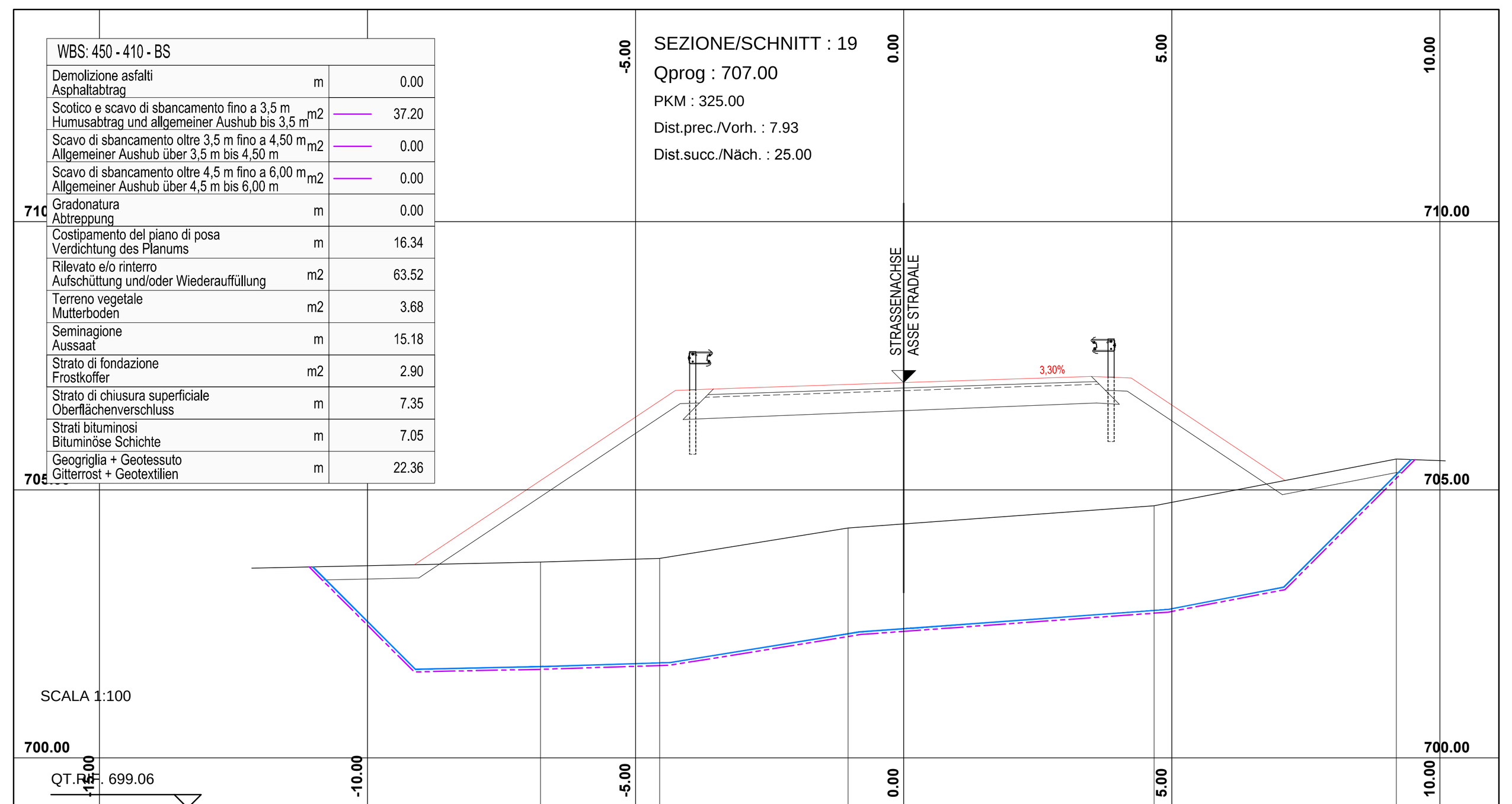

SEZIONE/SCHNITT : 19 — Qprog : 707.00 — PKM : 325.00 — Dist.prec./Vorh. : 7.93 — Dist.succ./Näch. : 25.00 — QT.RIF. 699.06 — SCALA 1:100

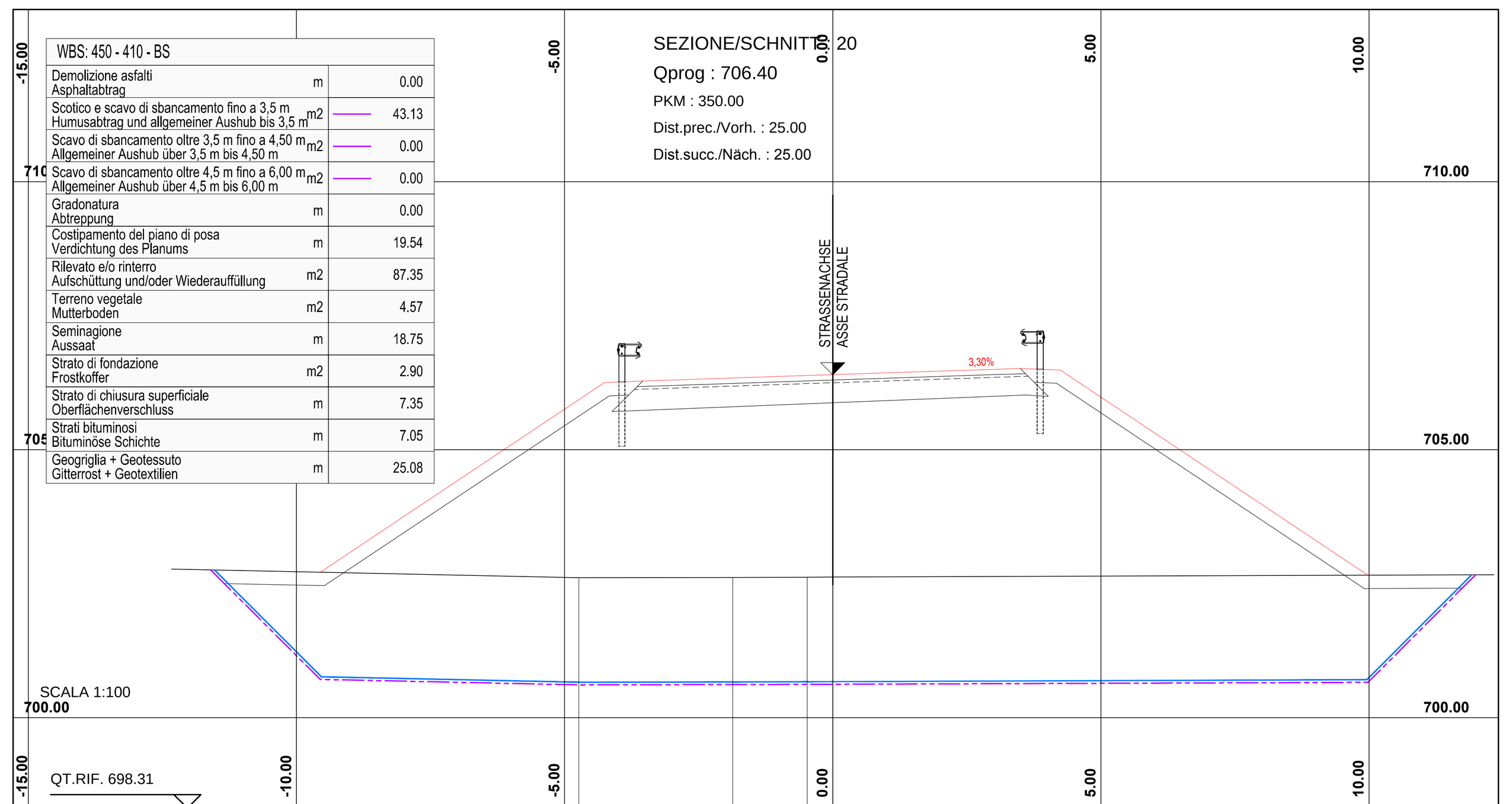

SEZIONE/SCHNITT : 20 — Qprog : 706.40 — PKM : 350.00 — Dist.prec./Vorh. : 25.00 — Dist.succ./Näch. : 25.00 — QT.RIF. 698.31 — SCALA 1:100

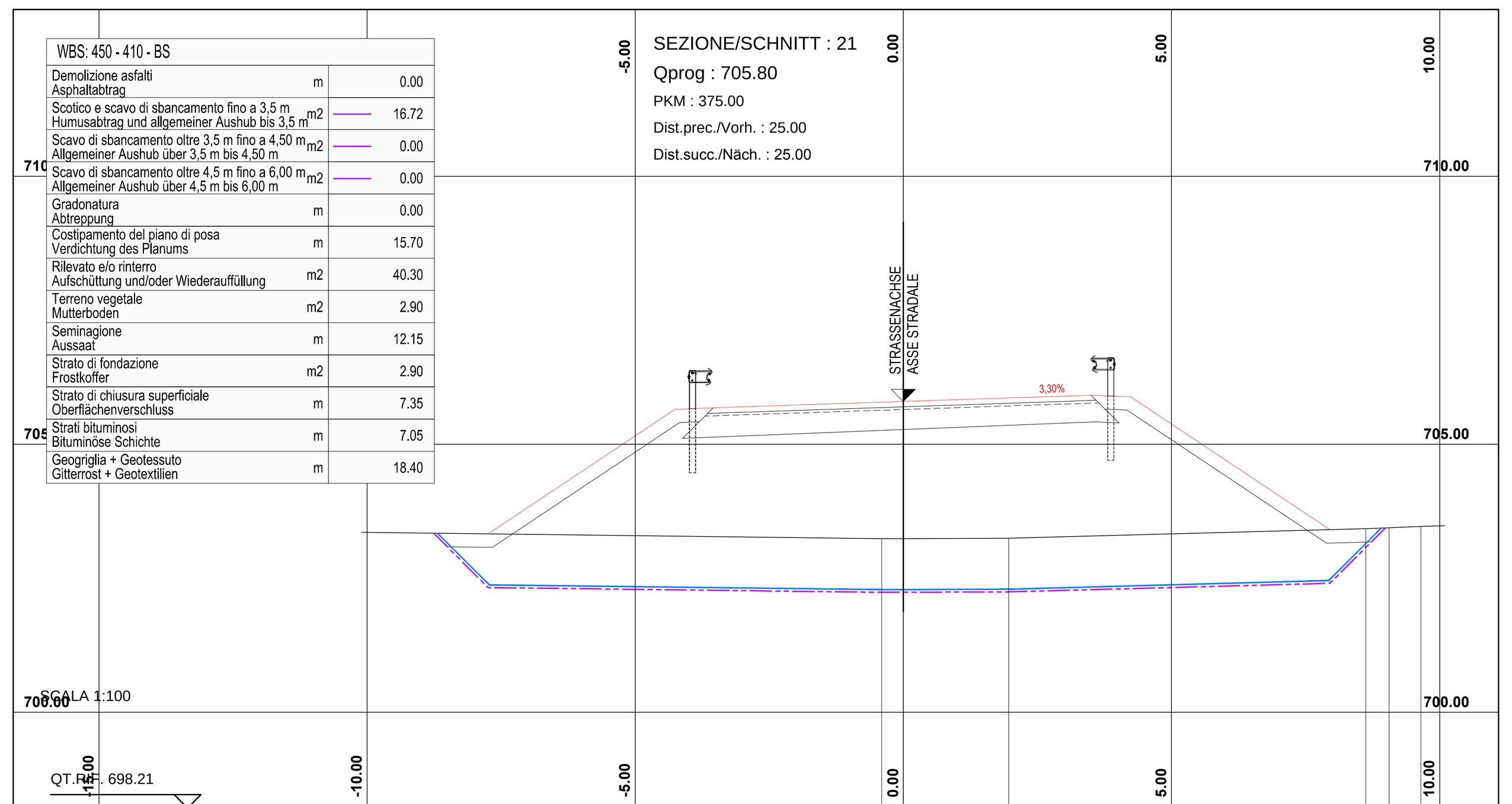

SEZIONE/SCHNITT : 21 — Qprog : 705.80 — PKM : 375.00 — Dist.prec./Vorh. : 25.00 — Dist.succ./Näch. : 25.00 — QT.RIF. 698.21 — SCALA 1:100

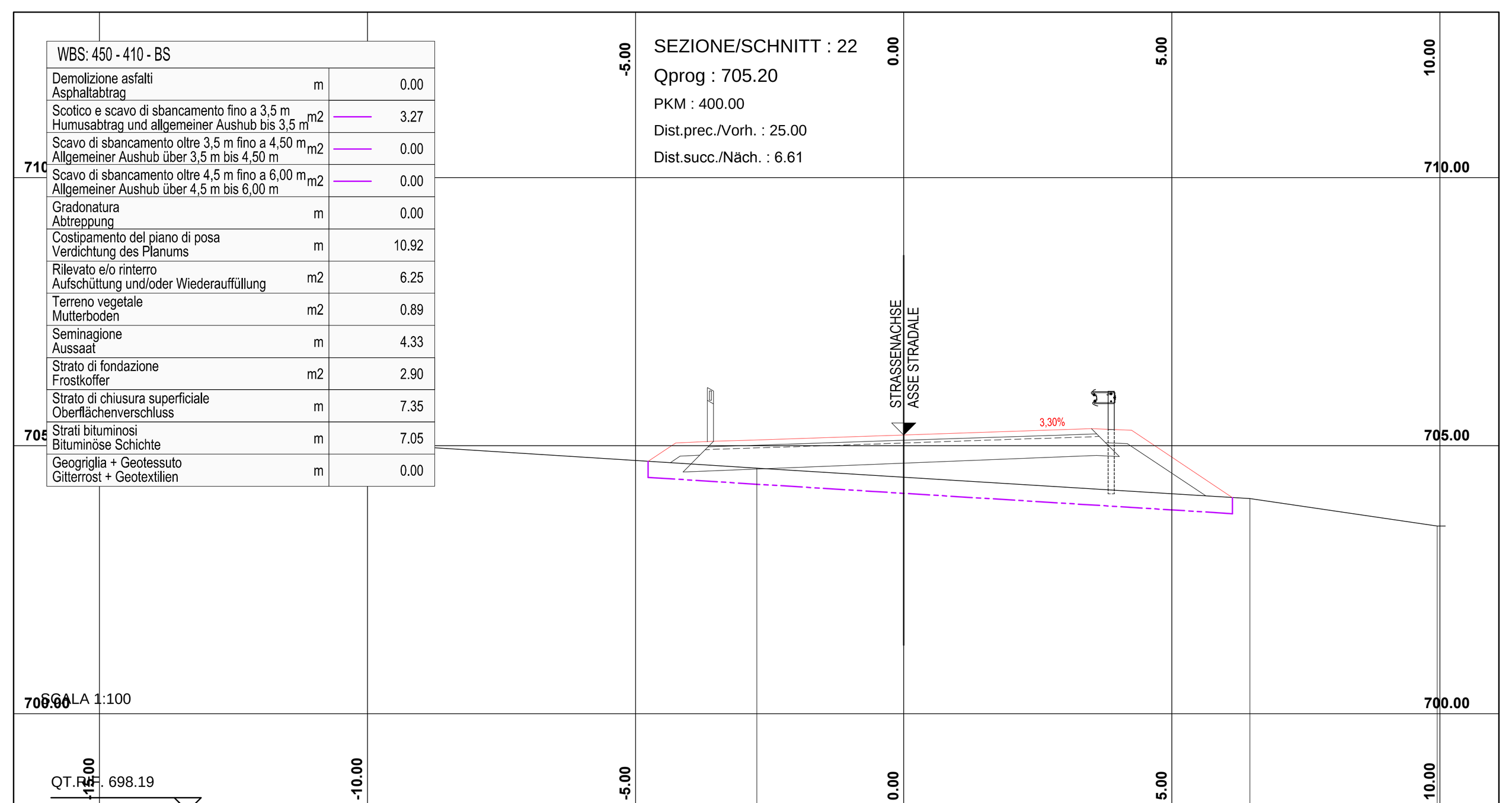

SEZIONE/SCHNITT : 22 — Qprog : 705.20 — PKM : 400.00 — Dist.prec./Vorh. : 25.00 — Dist.succ./Näch. : 6.61 — QT.RIF. 698.19 — SCALA 1:100

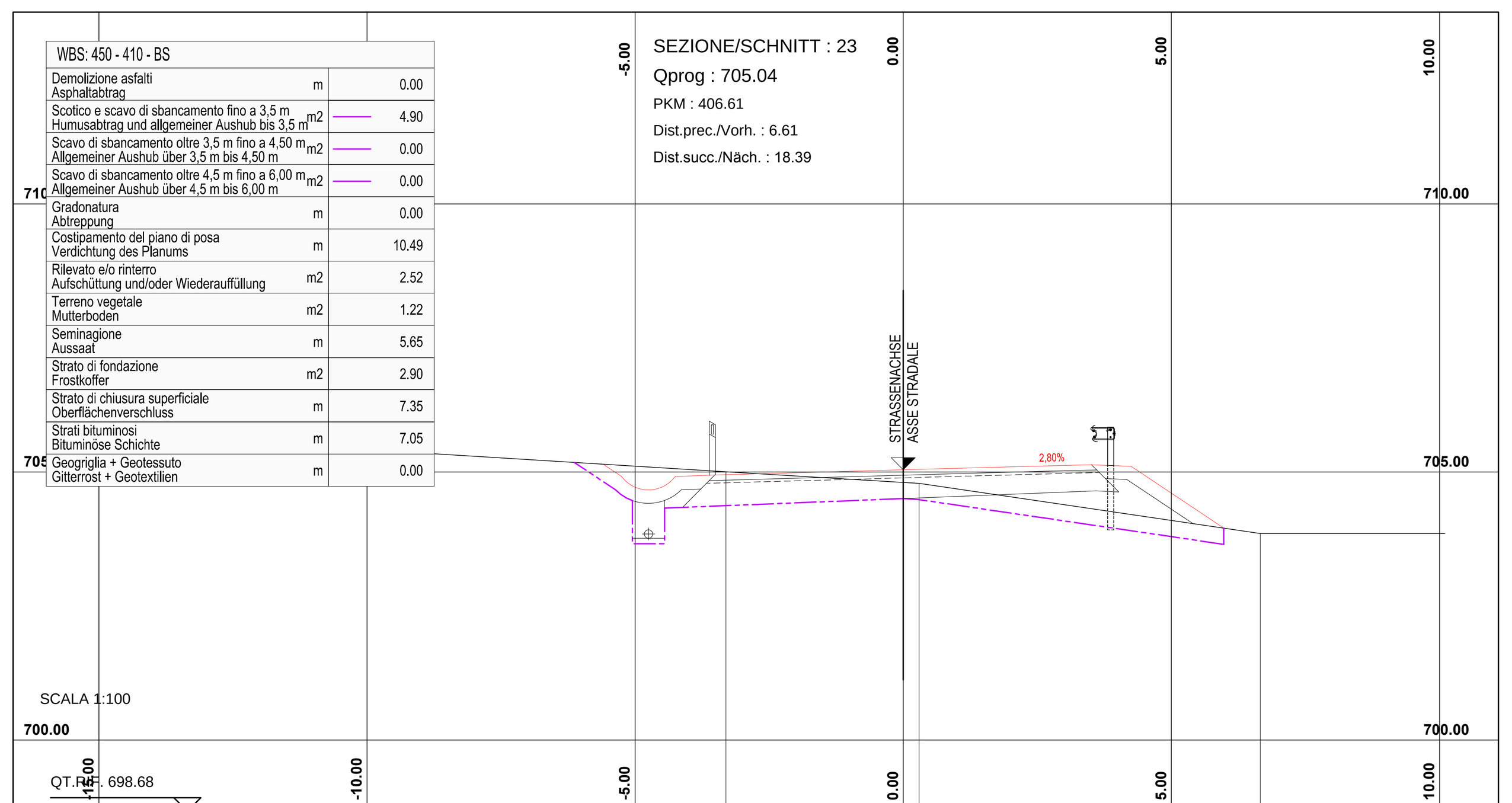

SEZIONE/SCHNITT : 23 — Qprog : 705.04 — PKM : 406.61 — Dist.prec./Vorh. : 6.61 — Dist.succ./Näch. : 18.39 — QT.RIF. 698.68 — SCALA 1:100

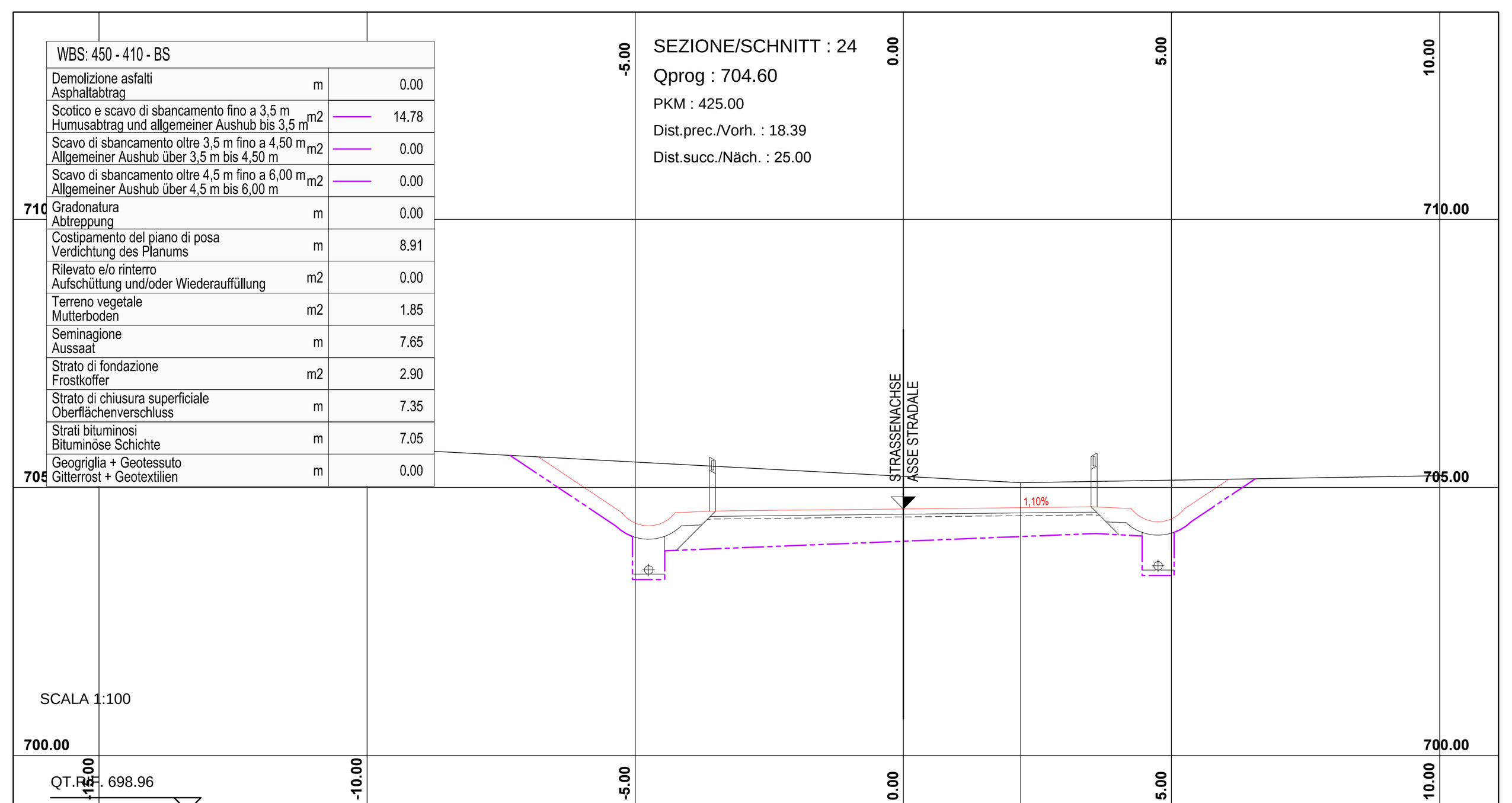

SEZIONE/SCHNITT : 24 — Qprog : 704.60 — PKM : 425.00 — Dist.prec./Vorh. : 18.39 — Dist.succ./Näch. : 25.00 — QT.RIF. 698.96 — SCALA 1:100

WBS: 450 - 410 - BS

WBS: 450 - 410 - BS		13	14	15	16	17	18	19	20	21	22	23	24
Demolizione asfalti / Asphaltabtrag	m	0.00	0.00	0.00	0.00	0.00	0.00	0.00	0.00	0.00	0.00	0.00	0.00
Scotico e scavo di sbancamento fino a 3,5 m / Humusabtrag und allgemeiner Aushub bis 3,5 m	m2	3.43	3.86	4.17	3.08	12.69	36.03	37.20	43.13	16.72	3.27	4.90	14.78
Scavo di sbancamento oltre 3,5 m fino a 4,50 m / Allgemeiner Aushub über 3,5 m bis 4,50 m	m2	0.00	0.00	0.00	0.00	0.00	0.00	0.00	0.00	0.00	0.00	0.00	0.00
Scavo di sbancamento oltre 4,5 m fino a 6,00 m / Allgemeiner Aushub über 4,5 m bis 6,00 m	m2	0.00	0.00	0.00	0.00	0.00	0.00	0.00	0.00	0.00	0.00	0.00	0.00
Gradonatura / Abtreppung	m	0.00	0.00	0.00	0.00	0.00	0.00	0.00	0.00	0.00	0.00	0.00	0.00
Costipamento del piano di posa / Verdichtung des Planums	m	11.45	12.88	13.91	10.25	11.61	15.52	16.34	19.54	15.70	10.92	10.49	8.91
Rilevato e/o rinterro / Aufschüttung und/oder Wiederauffüllung	m2	7.68	11.66	21.66	5.12	18.14	60.19	63.52	87.35	40.30	6.25	2.52	0.00
Terreno vegetale / Mutterboden	m2	1.03	1.44	1.79	0.70	1.70	3.52	3.68	4.57	2.90	0.89	1.22	1.85
Seminagione / Aussaat	m	4.93	6.60	7.92	3.54	7.37	14.56	15.18	18.75	12.15	4.33	5.65	7.65
Strato di fondazione / Frostkoffer	m2	2.90	2.90	2.90	2.90	2.90	2.90	2.90	2.90	2.90	2.90	2.90	2.90
Strato di chiusura superficiale / Oberflächenverschluss	m	7.35	7.35	7.35	7.35	7.35	7.35	7.35	7.35	7.35	7.35	7.35	7.35
Strati bituminosi / Bituminöse Schichte	m	7.05	7.05	7.05	7.05	7.05	7.05	7.05	7.05	7.05	7.05	7.05	7.05
Geogriglia + Geotessuto / Gitterrost + Geotextilien	m	0.00	0.00	0.00	0.00	14.45	21.88	22.36	25.08	18.40	0.00	0.00	0.00

Profilbänder / Dati delle sezioni

Schnitt	Band	Werte
13	QUOTE TERRENO / GELÄNDEHÖHEN	709.034, 708.785, 708.493, 708.397, 707.874, 707.675, 707.663, 707.707, 707.530
13	DIST.PARZ. TERRENO / TEILSTR. GELÄNDE	5.251, 1.685, 0.559, 6.208, 1.181, 1.385, 0.185, 0.392
13	QUOTE PROGETTO / PROJEKTHÖHEN	708.929, 709.252, 709.282, 709.299, 709.399, 709.500, 709.516, 709.486, 707.883
13	DIST.PARZ. PROGETTO / TEILSTR. PROJEKT	0.484, 0.750, 0.500, 3.000, 3.000, 0.500, 0.750, 2.403
14	QUOTE TERRENO / GELÄNDEHÖHEN	708.797, 708.426, 708.192, 707.847, 707.586, 707.145, 707.139, 707.242, 707.434
14	DIST.PARZ. TERRENO / TEILSTR. GELÄNDE	7.833, 1.351, 1.998, 3.102, 2.621, 0.702, 0.861, 0.473
14	QUOTE PROGETTO / PROJEKTHÖHEN	708.605, 709.191, 709.221, 709.238, 709.338, 709.439, 709.456, 709.426, 707.157
14	DIST.PARZ. PROGETTO / TEILSTR. PROJEKT	0.879, 0.750, 0.500, 3.000, 3.000, 0.500, 0.750, 3.402
15	QUOTE TERRENO / GELÄNDEHÖHEN	706.891, 706.746, 706.628, 706.552, 706.702, 706.788
15	DIST.PARZ. TERRENO / TEILSTR. GELÄNDE	1.489, 1.723, 1.110, 5.225, 3.153
15	QUOTE PROGETTO / PROJEKTHÖHEN	707.218, 708.652, 708.682, 708.698, 708.799, 708.899, 708.916, 708.886, 706.733
15	DIST.PARZ. PROGETTO / TEILSTR. PROJEKT	2.150, 0.750, 0.500, 3.010, 2.990, 0.500, 0.750, 3.228
16	QUOTE TERRENO / GELÄNDEHÖHEN	707.366, 707.411, 707.467, 707.634, 707.754, 707.504
16	DIST.PARZ. TERRENO / TEILSTR. GELÄNDE	6.379, 1.990, 1.816, 5.446, 3.734, 0.772
16	QUOTE PROGETTO / PROJEKTHÖHEN	707.553, 708.052, 708.082, 708.099, 708.199, 708.299, 708.316, 708.286, 707.628
16	DIST.PARZ. PROGETTO / TEILSTR. PROJEKT	0.748, 0.750, 0.500, 3.003, 2.997, 0.500, 0.750, 0.987
17	QUOTE TERRENO / GELÄNDEHÖHEN	706.563, 706.470, 706.470, 706.465, 706.490, 706.530, 706.930
17	DIST.PARZ. TERRENO / TEILSTR. GELÄNDE	0.758, 0.149, 0.678, 4.261, 6.888, 2.040, 2.794
17	QUOTE PROGETTO / PROJEKTHÖHEN	706.537, 707.452, 707.482, 707.498, 707.599, 707.699, 707.716, 707.686, 706.525
17	DIST.PARZ. PROGETTO / TEILSTR. PROJEKT	1.372, 0.750, 0.500, 3.009, 2.991, 0.500, 0.750, 1.741
18	QUOTE TERRENO / GELÄNDEHÖHEN	704.243, 704.297, 704.504, 704.583, 705.333, 705.864
18	DIST.PARZ. TERRENO / TEILSTR. GELÄNDE	2.293, 6.107, 2.316, 4.677, 1.945, 1.799
18	QUOTE PROGETTO / PROJEKTHÖHEN	704.243, 707.042, 707.072, 707.089, 707.189, 707.289, 707.306, 707.276, 705.364
18	DIST.PARZ. PROGETTO / TEILSTR. PROJEKT	4.196, 0.750, 0.500, 3.010, 2.990, 0.500, 0.750, 2.867
19	QUOTE TERRENO / GELÄNDEHÖHEN	703.652, 703.722, 704.289, 704.364, 704.703, 705.574
19	DIST.PARZ. TERRENO / TEILSTR. GELÄNDE	2.223, 3.513, 1.037, 4.667, 4.517
19	QUOTE PROGETTO / PROJEKTHÖHEN	703.603, 706.852, 706.882, 706.898, 706.999, 707.099, 707.116, 707.086, 705.174
19	DIST.PARZ. PROGETTO / TEILSTR. PROJEKT	4.871, 0.750, 0.500, 3.008, 2.992, 0.500, 0.750, 2.867
20	QUOTE TERRENO / GELÄNDEHÖHEN	702.612, 702.619, 702.622, 702.624
20	DIST.PARZ. TERRENO / TEILSTR. GELÄNDE	2.868, 1.387, 0.478, 12.171
20	QUOTE PROGETTO / PROJEKTHÖHEN	706.252, 706.282, 706.299, 706.399, 706.499, 706.516, 706.486, 702.660
20	DIST.PARZ. PROGETTO / TEILSTR. PROJEKT	0.750, 0.500, 3.005, 2.995, 0.500, 0.750, 5.736
21	QUOTE TERRENO / GELÄNDEHÖHEN	703.238, 703.240, 703.247, 703.426, 703.442, 703.466
21	DIST.PARZ. TERRENO / TEILSTR. GELÄNDE	13.076, 0.404, 1.962, 6.659, 0.438, 0.593
21	QUOTE PROGETTO / PROJEKTHÖHEN	703.327, 705.652, 705.682, 705.698, 705.799, 705.899, 705.916, 705.886, 703.408
21	DIST.PARZ. PROGETTO / TEILSTR. PROJEKT	3.485, 0.750, 0.500, 3.010, 2.990, 0.500, 0.750, 3.715
22	QUOTE TERRENO / GELÄNDEHÖHEN	704.581, 704.411, 704.012, 703.501
22	DIST.PARZ. TERRENO / TEILSTR. GELÄNDE	10.015, 2.740, 6.456, 3.491
22	QUOTE PROGETTO / PROJEKTHÖHEN	704.709, 705.052, 705.082, 705.099, 705.199, 705.299, 705.316, 705.286, 704.032
22	DIST.PARZ. PROGETTO / TEILSTR. PROJEKT	0.515, 0.750, 0.500, 3.001, 2.999, 0.500, 0.750, 1.880
23	QUOTE TERRENO / GELÄNDEHÖHEN	705.005, 704.806, 704.788, 703.855
23	DIST.PARZ. TERRENO / TEILSTR. GELÄNDE	3.305, 0.297, 6.362
23	QUOTE PROGETTO / PROJEKTHÖHEN	705.147, 704.914, 704.914, 704.944, 704.957, 705.040, 705.123, 705.137, 705.107, 703.955
23	DIST.PARZ. PROGETTO / TEILSTR. PROJEKT	0.349, 1.000, 0.750, 0.500, 3.000, 3.000, 0.500, 0.750, 1.728
24	QUOTE TERRENO / GELÄNDEHÖHEN	705.206, 705.089
24	DIST.PARZ. TERRENO / TEILSTR. GELÄNDE	12.975, 2.184, 14.150
24	QUOTE PROGETTO / PROJEKTHÖHEN	705.569, 704.531, 704.531, 704.561, 704.566, 704.599, 704.632, 704.638, 704.608, 704.608, 705.153
24	DIST.PARZ. PROGETTO / TEILSTR. PROJEKT	1.557, 1.000, 0.750, 0.500, 3.000, 3.000, 0.500, 0.750, 1.000, 0.818

M / SCALA 1 : 100 — 5m 0 5m 10m

Referenzdokumente
Documenti di riferimento

02_H61_EG_400_KLP_D0700_54015	Übersichtslageplan Baustellenbereiche	Corografia ubicazione aree di cantiere
02_H61_EG_400_KLP_D0700_54030	Gesamtlageplan Bereich Aicha	Planimetria d'insieme settore Aica

Bearbeitungsstand
Stato di elaborazione

Revision Revisione	Änderungen Modifiche	Verantwortlicher Änderung Responsabile modifica	Datum Data
21	Abgabe für Ausschreibung / Emissione per Appalto	Caser	30.01.2015
01	Zweite Version / Seconda Versione	Caser	29.01.2014
02	Dritte Version / Terza Versione	Caser	03.04.2014
10	Endabgabe / Consegna Definitiva	Caser	31.07.2014
11	Projektvervollständigung und Umsetzung der Verbesserungen aus dem Prüfverfahren / Completamento progetto e recepimento istruttoria	Caser	09.10.2014
20	Überarbeitung infolge Dienstanweisung Nr. 1 vom 17.10.2014 / Revisione a seguito ODS n°1 del 17.10.14	Caser	04.12.2014

Mit Beteiligung der Europäischen Union aus dem Haushalt der Transeuropäischen Verkehrsnetze finanziertes Vorhaben
Opera finanziata con la partecipazione dell' Unione Europea attraverso il bilancio delle reti di trasporto transeuropee

Ausbau Eisenbahnachse München-Verona
BRENNER BASISTUNNEL
Ausführungsplanung

Potenziamento asse ferroviario Monaco - Verona
GALLERIA DI BASE DEL BRENNERO
Progettazione esecutiva

D0700: Baulos Mauls 2-3 — D0700: Lotto Mules 2-3

Projekteinheit	WBS
Baustelleneinrichtung - Baustelle Hinterrigger	Cantierizzazione - Cantiere Hinterrigger
Dokumentenart	Tipo documento
Querprofil	Sezione trasversale
Titel	Titolo
Baustellenflächen - Bereich Aicha Querschnitte Abschnitt A (Blatt 2/3)	Aree di cantiere - Settore Aica Sezioni trasversali tratto A (Tav. 2/3)

RTI 4P *Raggruppamento Temporaneo di Imprese 4P* c/o Pro Iter S.r.l., Via G.B. Sammartini 5, 20125 Milano, Tel.: +39 0267871911, Fax: +39 0287152612

Generalplaner / Responsabile integrazioni prestazioni specialistiche
Ing. Enrico Maria Pizzarotti
Ord. Ingg. Milano N° A 29470

Mandataria	Mandante	Mandante	Mandante
PRO ITER Progetto Infrastrutture Territorio s.r.l.	PÖYRY	pini swiss engineers	PASQUALI-RAUSA ENGINEERING S.r.l./G.m.b.H.
Fachplaner / il progettista specialista	*Fachplaner / il progettista specialista*	*Fachplaner / il progettista specialista*	*Fachplaner / il progettista specialista*
			Ing. Federico Pasquali *Ord. Ingg. Bolzano N° 680*

	Datum / Data	Name / Nome	Gesellschaft / Società
Bearbeitet / Elaborato	30.01.2015	Caser	Pasquali-Rausa
Geprüft / Verificato	30.01.2015	Pasquali	Pasquali-Rausa

BBT *Galleria di Base del Brennero Brenner Basistunnel BBT SE* — Name / Nome R. Zurlo — Name / Nome K. Bergmeister

Projekt-kilometer / Chilometro progetto	Bau-kilometer / Chilometro opera	Status Dokument / Stato documento	Massstab / Scala
von / da 32.0+88; bis / a 54.0+15; bei / al	von / da; bis / a; bei / al		1 : 100

Staat Stato	Los Lotto	Einheit Unità	Nummer Numero	Dokumentenart Tipo documento	Vertrag Contratto	Nummer Codice	Revision Revisione
02	H61	BS	P01	KQP	D0700	54700	21

0.97m²