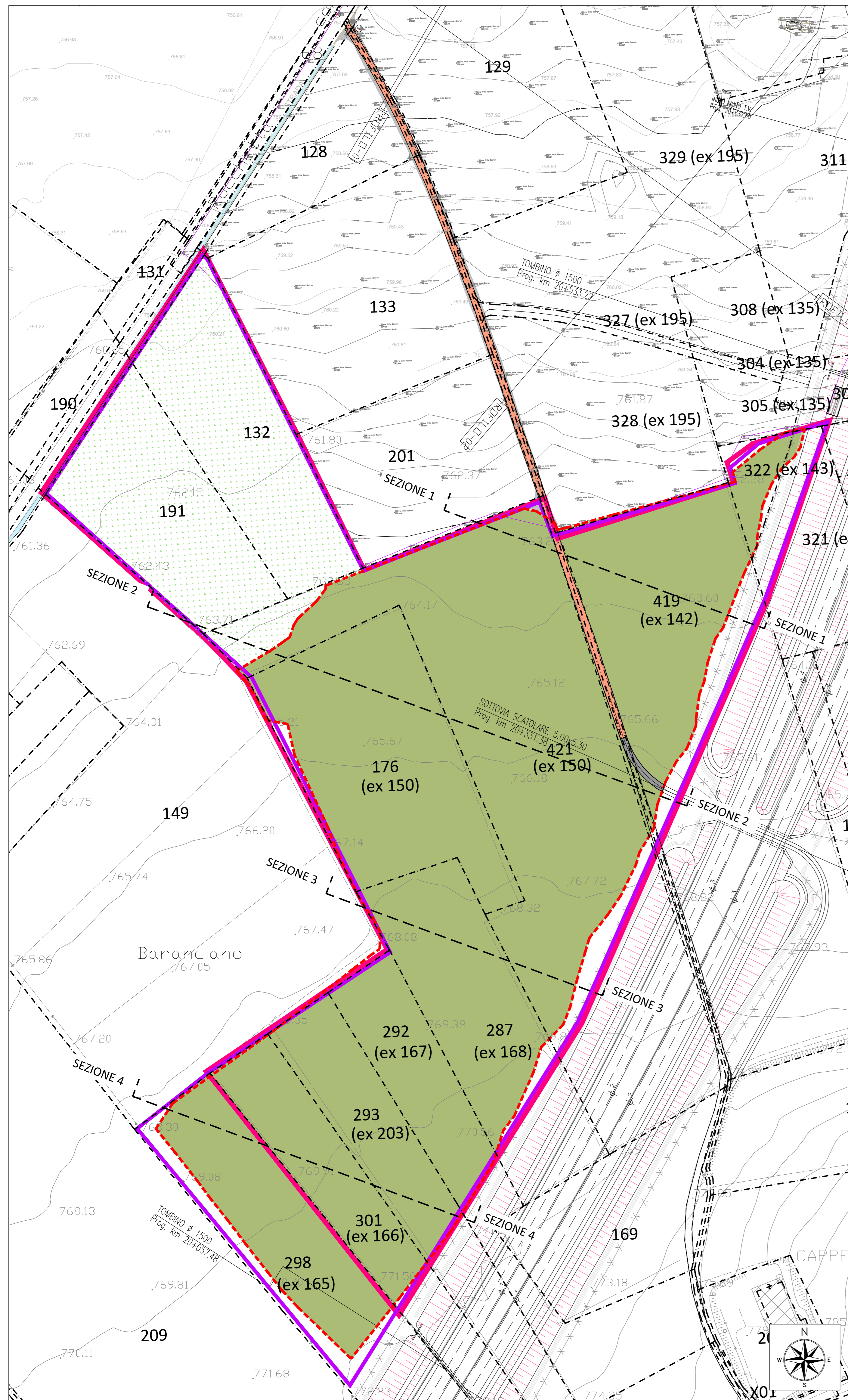
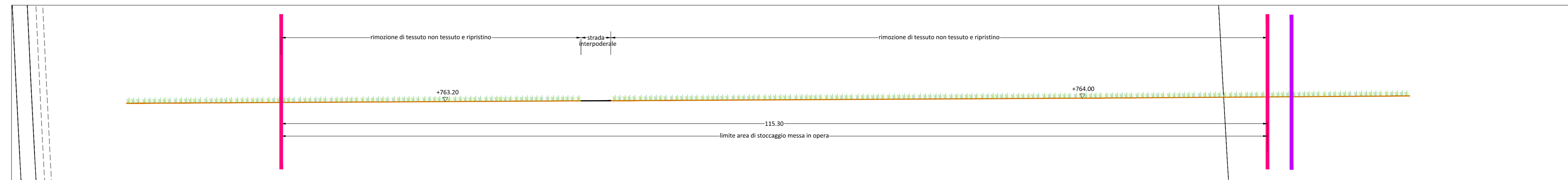



SEZIONE 2 - SCALA 1:250



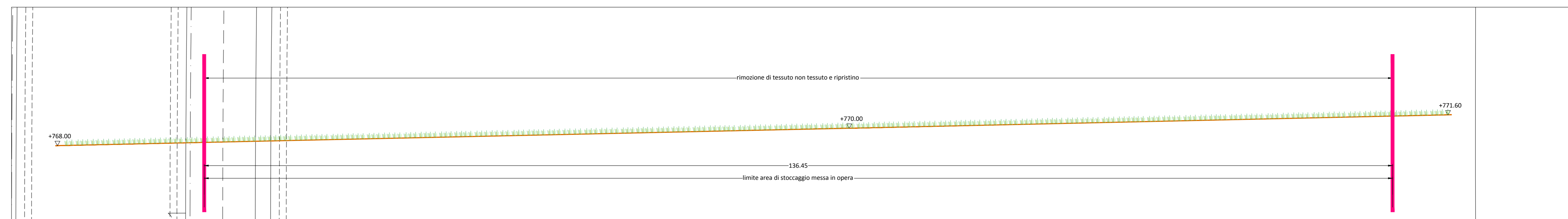
PLANIMETRIA DI PROGETTO - SCALA 1:1000



SEZIONE 1 - SCALA 1:250



SEZIONE 3 - SCALA 1:250



SEZIONE 4 - SCALA 1:250

**LEGENDA**

- Contorno dell'area occupata temporaneamente
- Delimitazione area di stoccaggio (da progetto esecutivo)
- Delimitazione effettiva dell'area di stoccaggio e Contorno area da ripristinare
- Rimozione di tessuto non tessuto e ripristino
- Asfalto della viabilità di accesso a ST26 da rimuovere
- Strade interpoderali da ripristinare
- Seminativo
- Fosso
- Perimetro particella catastale
- Identificativo particella catastale
- Profilo Ante Operam e stato di fatto

**DATI DIMENSIONALI**

Superficie dell'Area ST26 (da PE) = 61.349,05 mq  
 Superficie dell'Area ST26 (occupata) = 65.034,60 mq  
 Superficie da ripristinare = 49.114,47 mq



ORTOFOTO STATO ANTE OPERAM DA RIPRISTINARE - SCALA 1:2000

**ASSE VIARIO MARCHE-UMBRIA  
E QUADRILATERO DI PENETRAZIONE INTERNA  
MAXILOTTO 1**

**PROGETTO ESECUTIVO**

CONTRAENTE GENERALE		IL RESPONSABILE DEL CONTRAENTE GENERALE											
<b>Val di Chienti S.p.A.</b>													
GRUPPO DI PROGETTAZIONE DEL PROGETTO ESECUTIVO APPROVATO		IL PROGETTISTA											
ATI: TECHNITAL s.p.a. (mandataria) EGIS STRUCTURES & ENVIRONNEMENT S.A. SICS s.r.l. Società Italiana Consulenza Strade S.I.S. Studio di Ingegneria Stradale s.r.l. SOL Geologia Geotecnica Opere in sottoterraneo Difesa del territorio		IL GEOLOGO											
INTEGRAZIONE PRESTAZIONI SPECIALISTICHE <i>Dott. Ing. M. Raccosta</i>		IL RESPONSABILE DELLA CONFORMITÀ FUNZIONALE CON IL PROGETTO ESECUTIVO APPROVATO (ATI: TECHNITAL-EGIS-SOL-SIS-SICS)											
IL GEOLOGO <i>Dott. Geol. F. Ferrari</i>		LA DIREZIONE LAVORI											
VISTO:IL RESPONSABILE DEL PROCEDIMENTO <i>Dott. Ing. Vincenzo Lommi</i>	VISTO:IL COORDINATORE DELLA SICUREZZA IN FASE DI ESECUZIONE												
SUBLOTTO 2.1: S.S. 77 "VAL DI CHIENTI" TRONCO PONTELATREVE - FOLIGNO TRATTO VALMENOTRE - GALLERIA MUCCIA (esclusa galleria) <b>RIPRISTINO DELLE AREE DI CANTIERE - ST26: TAVERNE</b> PROGETTO: SISTEMAZIONE PAESAGGISTICO-AMBIENTALE (Planimetria, Sezioni e Ortofoto)													
Codice Unico di Progetto (CUP) F12C0300050010 (Dettaglio CUP 13/2004)		REVISIONE	FOGLIO										
<table border="1" style="width: 100%; border-collapse: collapse;"> <thead> <tr> <th>DATA</th> <th>DESCRIZIONE</th> <th>REDAZIONE</th> <th>VERIFICAZIONE</th> <th>APPROVAZIONE</th> </tr> </thead> <tbody> <tr> <td>01/08/14</td> <td>EMMISSIONE</td> <td>FALCONE</td> <td>PELLEGRINI</td> <td>RASIMELLI</td> </tr> </tbody> </table>		DATA	DESCRIZIONE	REDAZIONE	VERIFICAZIONE	APPROVAZIONE	01/08/14	EMMISSIONE	FALCONE	PELLEGRINI	RASIMELLI	SCALA	
DATA	DESCRIZIONE	REDAZIONE	VERIFICAZIONE	APPROVAZIONE									
01/08/14	EMMISSIONE	FALCONE	PELLEGRINI	RASIMELLI									
<table border="1" style="width: 100%; border-collapse: collapse;"> <thead> <tr> <th>DATA</th> <th>REDAZIONE</th> <th>VERIFICAZIONE</th> <th>APPROVAZIONE</th> </tr> </thead> <tbody> <tr> <td>01/08/14</td> <td>FALCONE</td> <td>PELLEGRINI</td> <td>RASIMELLI</td> </tr> </tbody> </table>		DATA	REDAZIONE	VERIFICAZIONE	APPROVAZIONE	01/08/14	FALCONE	PELLEGRINI	RASIMELLI				
DATA	REDAZIONE	VERIFICAZIONE	APPROVAZIONE										
01/08/14	FALCONE	PELLEGRINI	RASIMELLI										