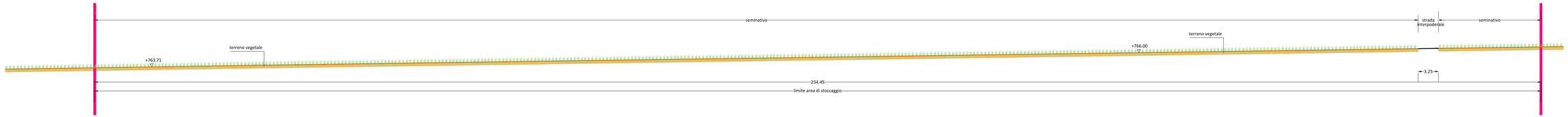

SEZIONE 2 - SCALA 1:250

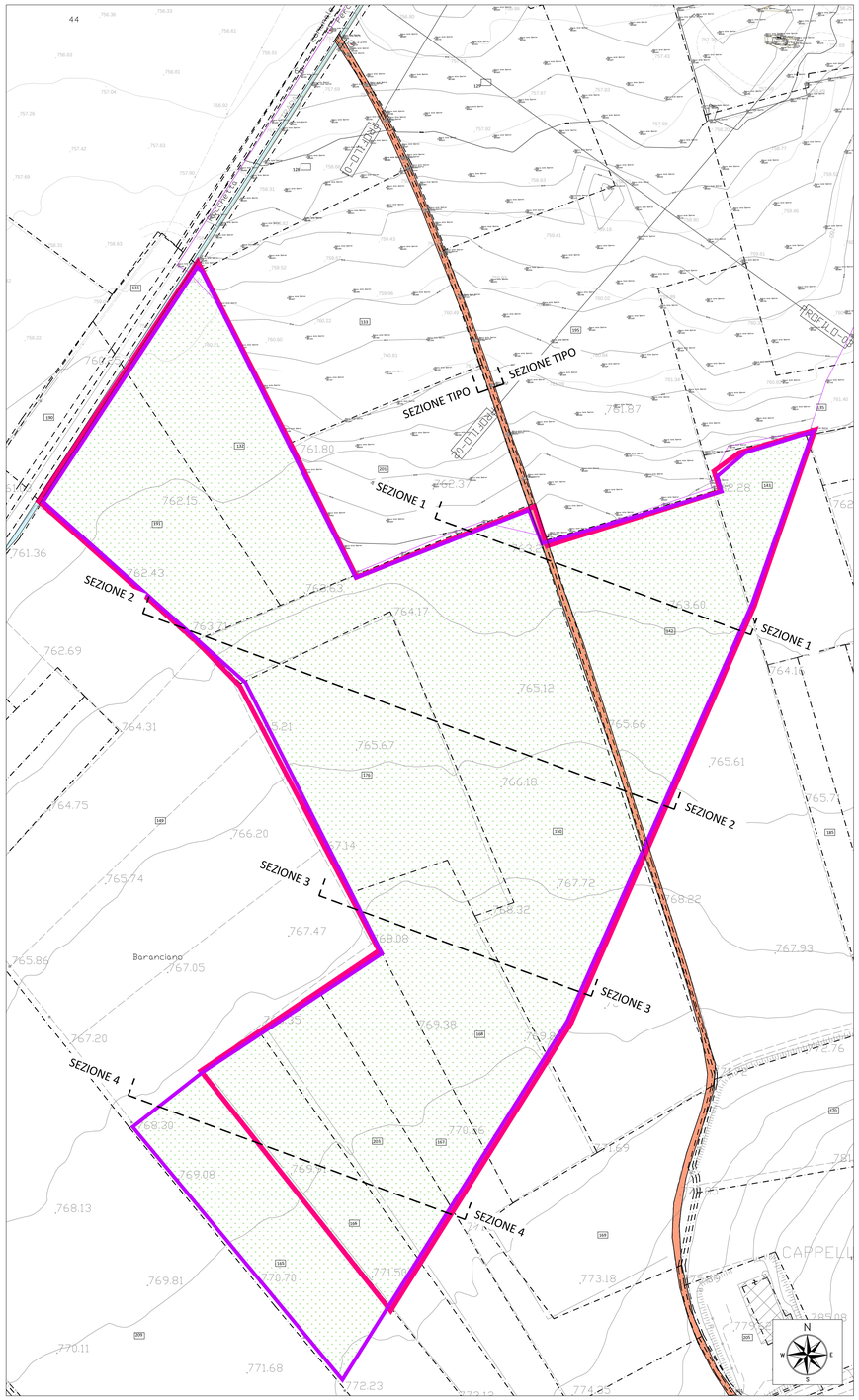

PLANIMETRIA ANTE OPERAM - SCALA 1:1000

LEGENDA

- Contorno area occupata
- Delimitazione area di stoccaggio (da progetto esecutivo)
- Strade interpoderali
- Seminativo
- Fosso
- Perimetro particella catastale
- identificativo particella catastale

DATI DIMENSIONALI

Superficie dell'Area ST26 (da PE)= 61.349,05 mq

Superficie dell'Area ST26 (occupata)= 65.034,60 mq

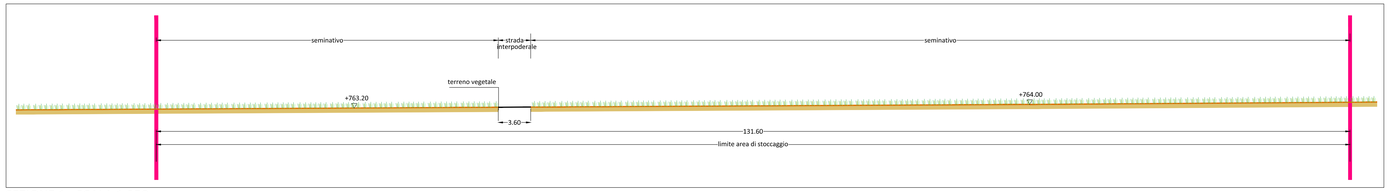

SEZIONE 1 - SCALA 1:250

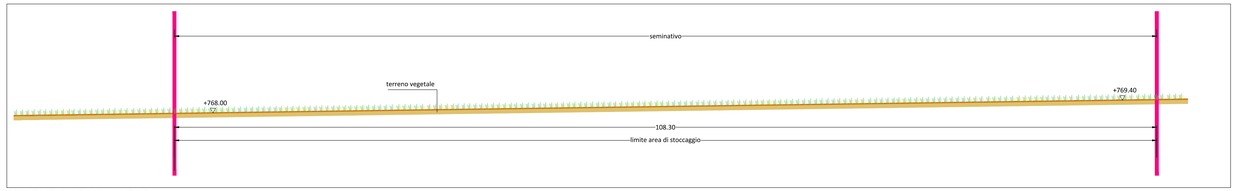

SEZIONE 3 - SCALA 1:250

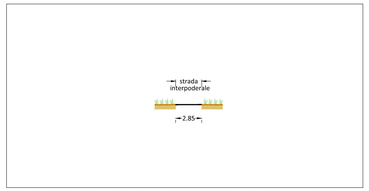

SEZIONE TIPO SU STRADA INTERPODERALE - SCALA 1:250

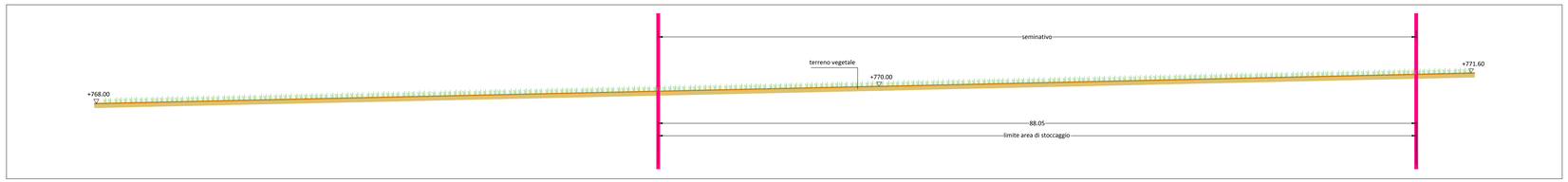

SEZIONE 4 - SCALA 1:250

LEGENDA

Unita' della copertura

- Col — Depositi eluvio - colluviali
  limi argilloso sabbiosi con inclusi lapidei eterometrici
  (Olocene - Pleistocene sup.)
- dt — Detriti di falda
  ciottoli,ghiaie,ghiaie sabbiose e sabbie a vario grado di cementazione
  (Olocene - Pleistocene sup.)
- All — Depositi alluvionali
  ghiaie prevalentemente grossolane con ciottoli, sabbie e limi
  (Olocene - Pleistocene sup.)

Unita' del substrato

- Var — Scaglia variegata
  alternanze policrome di calcari, calcari marnosi e marne calcaree.
  Strati sottili medi
  (Eocene sup. - Oligocene inf.)
- Sr — Scaglia rosata
  alternanze policrome di calcari, calcari marnosi e marne calcaree.
  Stratificazione netta in strati sottili - medi
  (Turoniano sup. - Eocene medio p.p.)
- Fuc — Marne a fucoidi
  Membro superiore: calcari marnosi e marne calcaree, con intercalazioni di marne argillose.
  Membro inferiore: marne e marne argillose policrome.
  Stratificazione sottile
  (Aptiano inf. - Cenomaniano inf.)
- Ma — Maiolica
  Micriti biancastre con liste e noduli di selice scura e con sottili intercalazioni di politi nerastre.
  Strati di spessore variabile da 20 a 40 cm
  (Titoniano sup. - Aptiano inf.)
- MAB — Calcare massiccio
  calcari detritici, cristallini o oolitici, biomicritici e biomicruditi.
  Stratificazione massiva

- Traccia di faglia certa
- Traccia di faglia presunta
- Sovrascorrimento
- Assi di piega sinforme
- 50 — Giacitura degli strati
- Conoide alluvionale e forme gravitative
- ARS1 — Rilievi geostrutturali progetto definitivo

INDAGINI PROGETTO PRELIMINARE

- S9(p) — Sondaggio geognostico con piezometro

INDAGINI PROGETTO DEFINITIVO

- SDs — Sondaggio geognostico
- SDsPz — Sondaggio geognostico attrezzato con piezometro
- SDs — Sondaggio geognostico prova down - hole

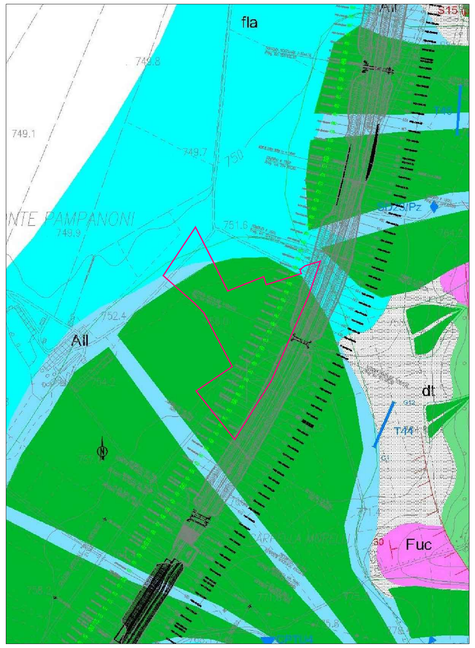

CARTA GEOLOGICA SCALA 1:5000

ORTOFOTO STATO ANTE OPERAM - SCALA 1:2000

QUADRILATERO Marche Umbria S.p.A.

ASSE VIARIO MARCHE–UMBRIA
E QUADRILATERO DI PENETRAZIONE INTERNA
MAXILOTTO 1

PROGETTO ESECUTIVO

CONTRAENTE GENERALE

Val di Chienti S.C.p.A.

IL RESPONSABILE DEL CONTRAENTE GENERALE

IL PROGETTISTA

GRUPPO DI PROGETTAZIONE DEL PROGETTO ESECUTIVO APPROVATO

ATI: TECHNITAL s.p.a. (mandataria)
EGIS STRUCTURES & ENVIRONNEMENT S.A.
SICS s.r.l. Società Italiana Consulenza Strade
S.I.S. Studio di Ingegneria Stradale s.r.l.
SOIL Geologia Geotecnica Opere in sotterraneo Difesa del territorio

INTEGRAZIONE PRESTAZIONI SPECIALISTICHE *Dott. Ing. M. Raccosta*

IL GEOLOGO

IL GEOLOGO *Dott. Geol. F. Ferrari*

IL RESPONSABILE DELLA CONGRUENZA FUNZIONALE CON IL PROGETTO ESECUTIVO APPROVATO (ATI: TECHNITAL–EGIS–SOIL–SIS–SICS)

VISTO IL RESPONSABILE DEL PROCEDIMENTO *Dott. Ing. Vincenzo Lomma*

VISTO IL COORDINATORE DELLA SICUREZZA IN FASE DI ESECUZIONE

LA DIREZIONE LAVORI

SUBLOTTO 2.1: S.S. 77 "VAL DI CHIENTI" TRONCO PONTELATRAVE – FOLIGNO
TRATTO VALMENOTRE – GALLERIA MUCCIA (esclusa galleria)

RIPRISTINO DELLE AREE DI CANTIERE – **ST26: TAVERNE**

STATO ANTE OPERAM: RILIEVO

(Ortofoto, Planimetria, Sezioni, Uso del suolo e Carta geologica)

Codice Unico di Progetto (CUP) F12C03000050010 (Delibera CIPE 13/2004)

CODICE ELAB. A 4 NR.	Opera	Lotto	Stato	Settore	WBS	Disciplina	Tipo Doc.	N. Progress.	REVISIONE	FOGLIO	SCALA
	L07	03	A2	E	P	CA4010	00 CAN	PLA	013	A	

REV.	DESCRIZIONE	DATA	REDATTO	VERIFICATO	APPROVATO	APPROVATO RESP. TECNICO ANAS
D						
C						
B						
A	EMISSIONE	01/08/14	FALCONE	PELLEGRINI	RASIMELLI	