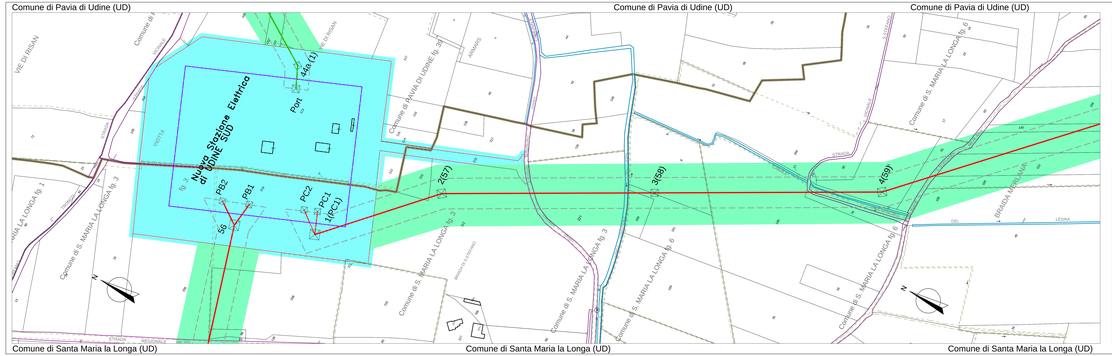

LEGENDA

- Asse tracciato linea aerea 380 kV di in PROGETTO
- Asse tracciato variante linea aerea 380 kV ei in PROGETTO
- Posizione e identificativo dei Sostegni
- Linea aerea di Futura DEMOLIZIONE
- Linea aerea 380 kV esistente
- Area potenzialmente impegnata Elettrodotti in PROGETTO
- Limite area impegnata Elettrodotti in PROGETTO
- Area potenzialmente impegnata Stazione Elettrica
- Area impegnata Stazione Elettrica in PROGETTO
- Confine Comunale
- Confine di Foglio catastale

REVISIONI					
N.	DATA	DESCRIZIONE	ELABORATO	CONTROLLATO	APPROVATO
00	GIUGNO	EMISSIONE PER RICHIESTA PARERI	G. SANTI 2011-2012-13	G. SANTI 2011-2012-13	G. TUCCILLO 2011-2012-13

TIPOLOGIA DELL'ELABORATO: Piano Tecnico delle Opere	CODIFICA DELL'ELABORATO: DGCR10001CGL00173
PROGETTO: MNe TE-CR-10-001	TITOLO: Elettrodotto 380 kV in doppia tema "S.E. Udine Ovest -S.E. Redipuglia" ed Opere Connesse
RELAZIONE DAL TERM.: Terna	Appendice A - Planimetria Catastale con Area Potenzialmente Impegnata Tratta "S.E. Udine Sud - S.E.Redipuglia"
CLASSIFICAZIONE DI SICUREZZA:	

NOME DEL FILE	SCALA CAD	FORMATO	SCALA	FOGLIO
DGCR10001CGL00173.dwg	1 unità = 1m	A0 (1189x841)	1:2000	3 / 6

Questo documento contiene informazioni proprietarie di proprietà Terna Rete Italia S.p.A. e di società del Gruppo Terna e non può essere riprodotto o rivelato a terzi senza il consenso di Terna Rete Italia S.p.A.

This document contains information proprietary to Terna Rete Italia S.p.A. and of self-have to be used exclusively for the purposes for which it has been furnished. Whatever shape of spreading or reproduction without the written permission of Terna Rete Italia S.p.A. is prohibited.

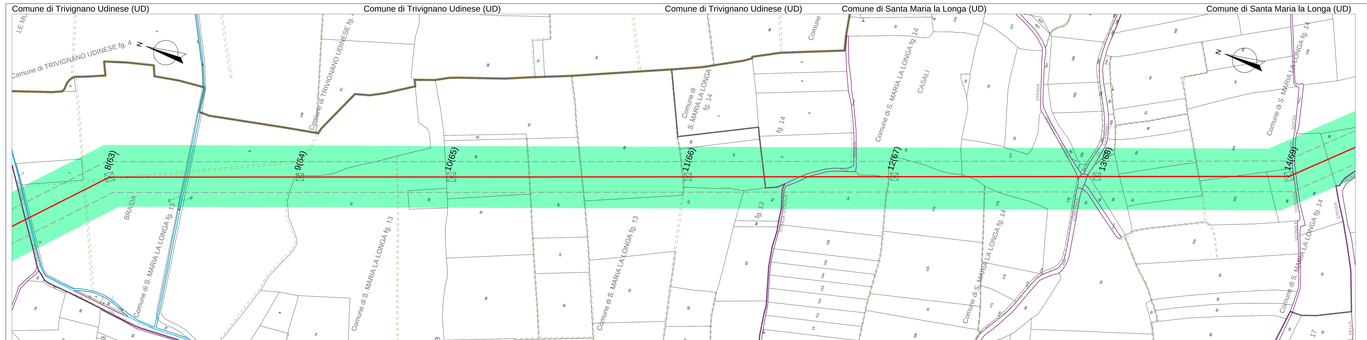

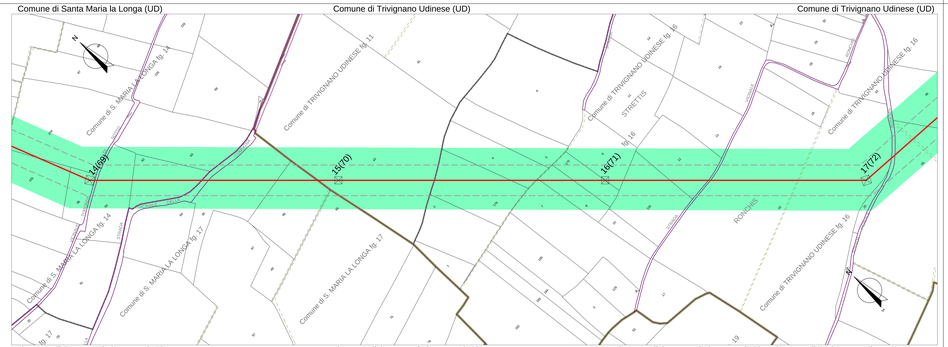

LEGENDA

- Asse tracciato linea aerea 380 kV di in PROGETTO
- Asse tracciato variante linea aerea 380 kV ei in PROGETTO
- Posizione e identificativo dei Sostegni
- Linea aerea di Futura DEMOLIZIONE
- Linea aerea 380 kV esistente
- Area potenzialmente impegnata Elettrodotti in PROGETTO
- Limite area impegnata Elettrodotti in PROGETTO
- Area potenzialmente impegnata Stazione Elettrica
- Area impegnata Stazione Elettrica in PROGETTO
- Confine Comunale
- Confine di Foglio catastale

REVISIONI					
N.	DATA	DESCRIZIONE	ELABORATO	CONTROLLATO	APPROVATO
00	GIUGNO	EMISSIONE PER RICHIESTA PARERI	G. SANTI 2011-2012-13	G. SANTI 2011-2012-13	G. TUCCILLO 2011-2012-13

TIPOLOGIA DELL'ELABORATO: Piano Tecnico delle Opere	CODIFICA DELL'ELABORATO: DGCR10001CGL00173
PROGETTO: MNe TE-CR-10-001	TITOLO: Elettrodotto 380 kV in doppia tema "S.E. Udine Ovest -S.E. Redipuglia" ed Opere Connesse
RELAZIONE DAL TERM.: Terna	Appendice A - Planimetria Catastale con Area Potenzialmente Impegnata Tratta "S.E. Udine Sud - S.E.Redipuglia"
CLASSIFICAZIONE DI SICUREZZA:	

NOME DEL FILE	SCALA CAD	FORMATO	SCALA	FOGLIO
DGCR10001CGL00173.dwg	1 unità = 1m	A0 (1189x841)	1:2000	3 / 6

Questo documento contiene informazioni proprietarie di proprietà Terna Rete Italia S.p.A. e di società del Gruppo Terna e non può essere riprodotto o rivelato a terzi senza il consenso di Terna Rete Italia S.p.A.

This document contains information proprietary to Terna Rete Italia S.p.A. and of self-have to be used exclusively for the purposes for which it has been furnished. Whatever shape of spreading or reproduction without the written permission of Terna Rete Italia S.p.A. is prohibited.

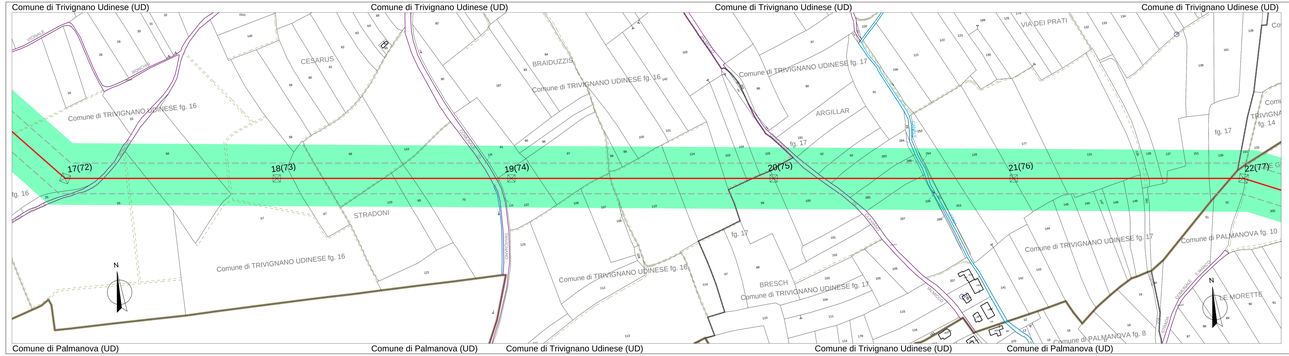

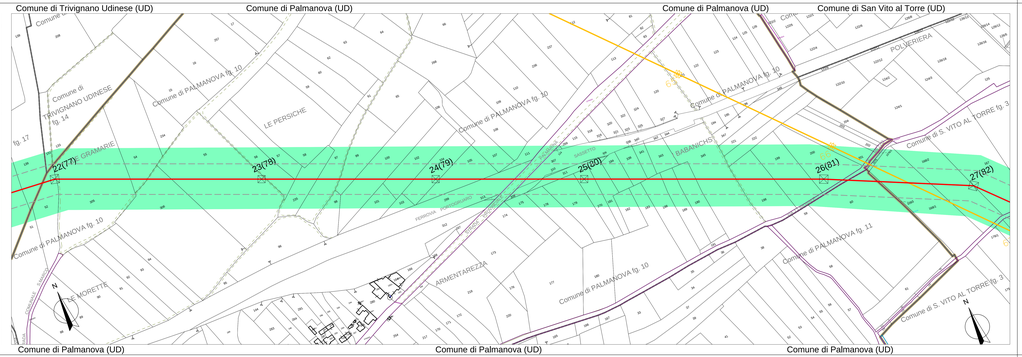

LEGENDA

- Asse tracciato linea aerea 380 kV di in PROGETTO
- Asse tracciato variante linea aerea 380 kV ei in PROGETTO
- Posizione e identificativo dei Sostegni
- Linea aerea di Futura DEMOLIZIONE
- Linea aerea 380 kV esistente
- Area potenzialmente impegnata Elettrodotti in PROGETTO
- Limite area impegnata Elettrodotti in PROGETTO
- Area potenzialmente impegnata Stazione Elettrica
- Area impegnata Stazione Elettrica in PROGETTO
- Confine Comunale
- Confine di Foglio catastale

REVISIONI					
N.	DATA	DESCRIZIONE	ELABORATO	CONTROLLATO	APPROVATO
00	GIUGNO	EMISSIONE PER RICHIESTA PARERI	G. SANTI 2011-2012-13	G. SANTI 2011-2012-13	G. TUCCILLO 2011-2012-13

TIPOLOGIA DELL'ELABORATO: Piano Tecnico delle Opere	CODIFICA DELL'ELABORATO: DGCR10001CGL00173
PROGETTO: MNe TE-CR-10-001	TITOLO: Elettrodotto 380 kV in doppia tema "S.E. Udine Ovest -S.E. Redipuglia" ed Opere Connesse
RELAZIONE DAL TERM.: Terna	Appendice A - Planimetria Catastale con Area Potenzialmente Impegnata Tratta "S.E. Udine Sud - S.E.Redipuglia"
CLASSIFICAZIONE DI SICUREZZA:	

NOME DEL FILE	SCALA CAD	FORMATO	SCALA	FOGLIO
DGCR10001CGL00173.dwg	1 unità = 1m	A0 (1189x841)	1:2000	3 / 6

Questo documento contiene informazioni proprietarie di proprietà Terna Rete Italia S.p.A. e di società del Gruppo Terna e non può essere riprodotto o rivelato a terzi senza il consenso di Terna Rete Italia S.p.A.

This document contains information proprietary to Terna Rete Italia S.p.A. and of self-have to be used exclusively for the purposes for which it has been furnished. Whatever shape of spreading or reproduction without the written permission of Terna Rete Italia S.p.A. is prohibited.

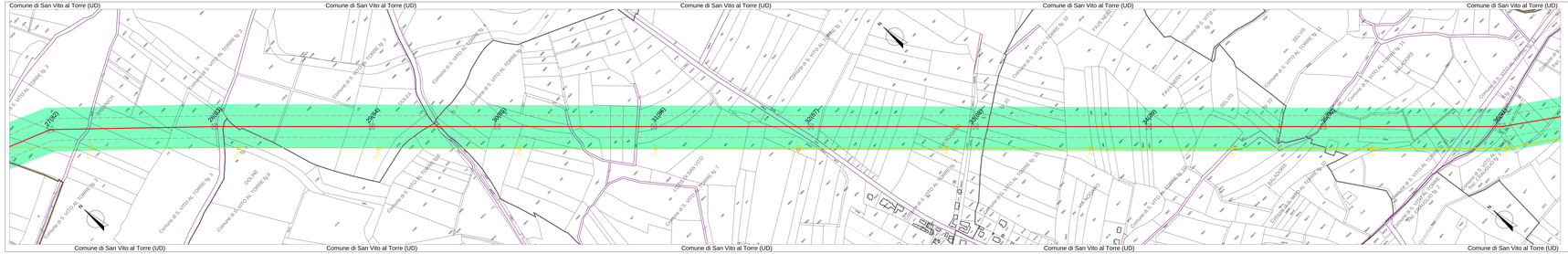

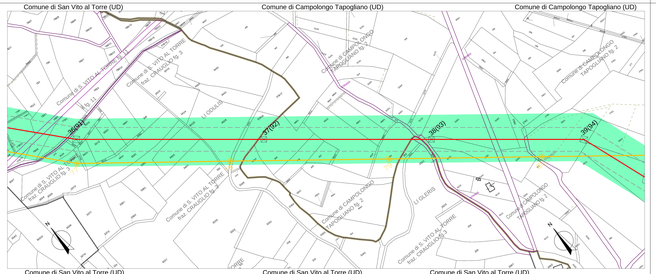

LEGENDA

- Asse tracciato linea aerea 380 kV di A-PROGETTO
- Asse tracciato variante linea aerea 380 kV di A-PROGETTO
- Posizione e identificativo dei Sostegni
- Linea aerea di Futura DISMISSIONE
- Linea aerea 380 kV esistente
- Area potenzialmente impegnata Elettrodotto in PROGETTO
- Limite area impegnata Elettrodotto in PROGETTO
- Area potenzialmente impegnata Stazione Elettrica
- Area impegnata Stazione Elettrica in PROGETTO
- Confine Comunale
- Confine di Foglio catastale

REV.	DATA	DESCRIZIONE	PROGETTAZIONE	DISEGNO	VERIFICA
0					
1					
2					
3					
4					
5					
6					
7					
8					
9					
10					
11					
12	12/06/2025	Prima Emissione	Ing. Gianni Ing. Gianni Ing. Gianni	Ing. Gianni Ing. Gianni Ing. Gianni	Ing. Gianni Ing. Gianni Ing. Gianni
REV.	DATA	DESCRIZIONE	PROGETTAZIONE	DISEGNO	VERIFICA

PROGETTO DEFINITIVO DI PUBBLICA UTILITÀ

Piano Tecnico delle Opere

TITOLO DGCR10001CGL00173

Terna Rete Italia

PROGETTO MEL-PR-00-001

Elettrodotto 380 kV in doppia terna "S.E. Udine Ovest-A.E. Redipuglia" ed Opere Connesse

RELAZIONE DEL TERRA

Appendice A - Planimetria Catastale con Aree Potenzialmente Impegnate

CODIFICA ELABORATO DI ELABORATO

Tratta "S.E. Udine Sud – S.E.Redipuglia"

NOME FILE PDF	SCALA PDF	FORMATO	SCALA	FOGLIO
EN07000V01IN0017I.Tavg	1 unità = 1m	A4 (210x297)	1:2000	A / 6

Il presente documento non può essere riprodotto o trasmesso a terzi senza il consenso scritto della Terna Rete Italia S.p.A. Tutti i diritti sono riservati. Per quanto non espressamente previsto in questo documento, si rimanda alle disposizioni di legge in materia di diritto d'autore e di proprietà intellettuale.

This document cannot be reproduced or disclosed to third parties without the written consent of Terna Rete Italia S.p.A. All rights are reserved. For what not expressly provided for in this document, the provisions of the law on copyright and other intellectual property rights shall apply.

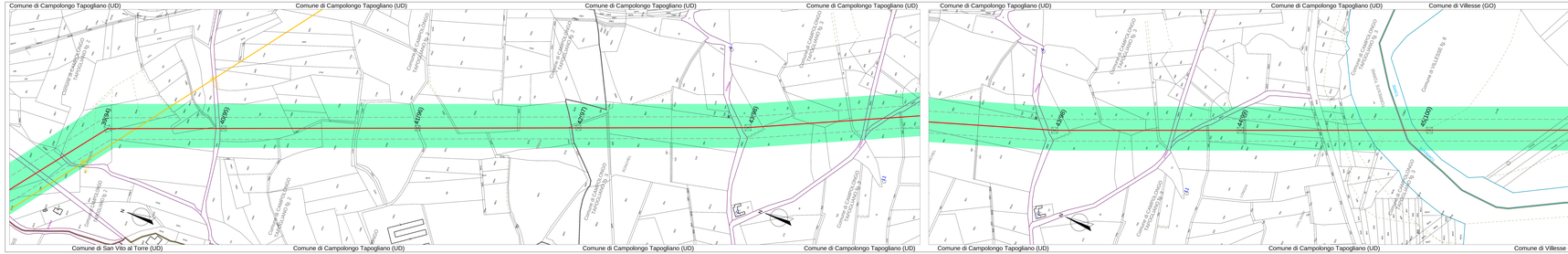

LEGENDA

- Asse tracciato linea aerea 380 kV di A-PROGETTO
- Asse tracciato variante linea aerea 380 kV di A-PROGETTO
- Posizione e identificativo dei Sostegni
- Linea aerea di Futura DISMISSIONE
- Linea aerea 380 kV esistente
- Area potenzialmente impegnata Elettrodotto in PROGETTO
- Limite area impegnata Elettrodotto in PROGETTO
- Area potenzialmente impegnata Stazione Elettrica
- Area impegnata Stazione Elettrica in PROGETTO
- Confine Comunale
- Confine di Foglio catastale

REV.	DATA	DESCRIZIONE	PROGETTAZIONE	DISEGNO	VERIFICA
0					
1					
2					
3					
4					
5					
6					
7					
8					
9					
10					
11					
12	12/06/2025	Prima Emissione	Ing. Gianni Ing. Gianni Ing. Gianni	Ing. Gianni Ing. Gianni Ing. Gianni	Ing. Gianni Ing. Gianni Ing. Gianni
REV.	DATA	DESCRIZIONE	PROGETTAZIONE	DISEGNO	VERIFICA

PROGETTO DEFINITIVO DI PUBBLICA UTILITÀ

Piano Tecnico delle Opere

TITOLO DGCR10001CGL00173

Terna Rete Italia

PROGETTO MEL-PR-00-001

Elettrodotto 380 kV in doppia terna "S.E. Udine Ovest-A.E. Redipuglia" ed Opere Connesse

RELAZIONE DEL TERRA

Appendice A - Planimetria Catastale con Aree Potenzialmente Impegnate

CODIFICA ELABORATO DI ELABORATO

Tratta "S.E. Udine Sud – S.E.Redipuglia"

NOME FILE PDF	SCALA PDF	FORMATO	SCALA	FOGLIO
EN07000V01IN0017I.Tavg	1 unità = 1m	A4 (210x297)	1:2000	B / 6

Il presente documento non può essere riprodotto o trasmesso a terzi senza il consenso scritto della Terna Rete Italia S.p.A. Tutti i diritti sono riservati. Per quanto non espressamente previsto in questo documento, si rimanda alle disposizioni di legge in materia di diritto d'autore e di proprietà intellettuale.

This document cannot be reproduced or disclosed to third parties without the written consent of Terna Rete Italia S.p.A. All rights are reserved. For what not expressly provided for in this document, the provisions of the law on copyright and other intellectual property rights shall apply.

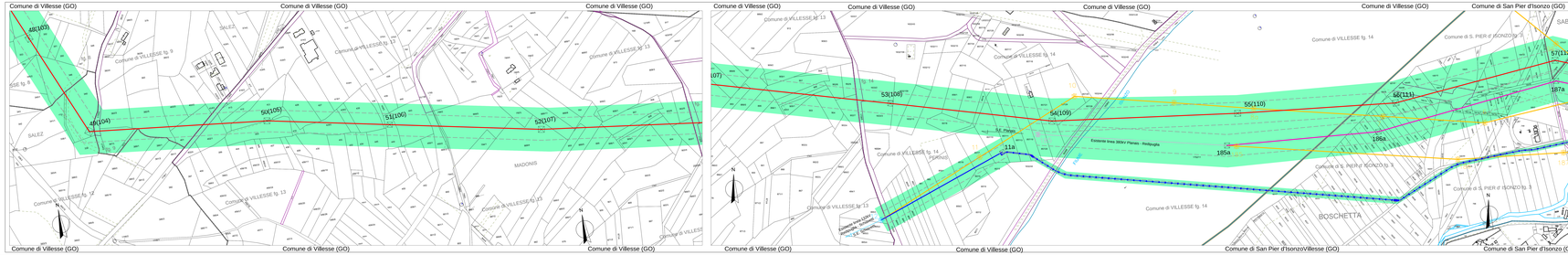

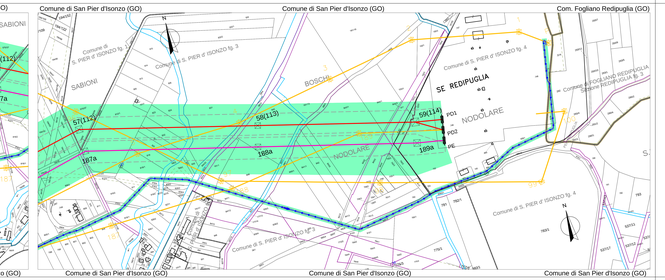

LEGENDA

- Asse tracciato linea aerea 380 kV di A-PROGETTO
- Asse tracciato variante linea aerea 380 kV di A-PROGETTO
- Asse tracciato variante linea aerea 132 kV di A-PROGETTO
- Posizione e identificativo dei Sostegni
- Linea aerea di Futura DISMISSIONE
- Linea aerea 380 kV esistente
- Area potenzialmente impegnata Elettrodotto in PROGETTO
- Limite area impegnata Elettrodotto in PROGETTO
- Area potenzialmente impegnata Stazione Elettrica
- Area impegnata Stazione Elettrica in PROGETTO
- Confine Comunale
- Confine di Foglio catastale

REV.	DATA	DESCRIZIONE	PROGETTAZIONE	DISEGNO	VERIFICA
0					
1					
2					
3					
4					
5					
6					
7					
8					
9					
10					
11					
12	12/06/2025	Prima Emissione	Ing. Gianni Ing. Gianni Ing. Gianni	Ing. Gianni Ing. Gianni Ing. Gianni	Ing. Gianni Ing. Gianni Ing. Gianni
REV.	DATA	DESCRIZIONE	PROGETTAZIONE	DISEGNO	VERIFICA

PROGETTO DEFINITIVO DI PUBBLICA UTILITÀ

Piano Tecnico delle Opere

TITOLO DGCR10001CGL00173

Terna Rete Italia

PROGETTO MEL-PR-00-001

Elettrodotto 380 kV in doppia terna "S.E. Udine Ovest-A.E. Redipuglia" ed Opere Connesse

RELAZIONE DEL TERRA

Appendice A - Planimetria Catastale con Aree Potenzialmente Impegnate

CODIFICA ELABORATO DI ELABORATO

Tratta "S.E. Udine Sud – S.E.Redipuglia"

NOME FILE PDF	SCALA PDF	FORMATO	SCALA	FOGLIO
EN07000V01IN0017I.Tavg	1 unità = 1m	A4 (210x297)	1:2000	C / 6

Il presente documento non può essere riprodotto o trasmesso a terzi senza il consenso scritto della Terna Rete Italia S.p.A. Tutti i diritti sono riservati. Per quanto non espressamente previsto in questo documento, si rimanda alle disposizioni di legge in materia di diritto d'autore e di proprietà intellettuale.

This document cannot be reproduced or disclosed to third parties without the written consent of Terna Rete Italia S.p.A. All rights are reserved. For what not expressly provided for in this document, the provisions of the law on copyright and other intellectual property rights shall apply.