


| REVISIONI | N. | DATA | DESCRIZIONE | ELABORATO | VERIFICATO | APPROVATO |
|-----------|--------------|-----------------|--------------------------------------|-------------|---------------------------|--------------------|
| | 01 | 15/09/2015 | Emissione per riformulazione istanza | Nexteco | N. Rivabene ING/SI-SAM | A. Laria ING/SI |
| 00 | Ottobre 2008 | prima emissione | Naturstudio | S.Lorenzini | A. Motawi | |

| | | |
|--------------------------|-------------------------|---|
| TIPOLOGIA DELL'ELABORATO | CODIFICA DELL'ELABORATO |  |
| | PSRARI08013 | |

| | |
|------------------------------|--|
| PROGETTO | TITOLO |
| RICAVATO DAL DOC. TERNA | <p>Elettrodotto a 380 kV in doppia Terna "S.E.Udine Ovest-S.E.Redipuglia" ed opere connesse</p> <p>STUDIO DI IMPATTO AMBIENTALE</p> <p>Appendice 2 - Piani Regolatori Generali Comunali</p> |
| CLASSIFICAZIONE DI SICUREZZA | |
| | |



| NOME DEL FILE | SCALA CAD | FORMATO | SCALA | FOGLIO |
|---------------|---------------|---------|-------|--------|
| | 1 unità = --- | ISO A3 | --- | 1 / 29 |

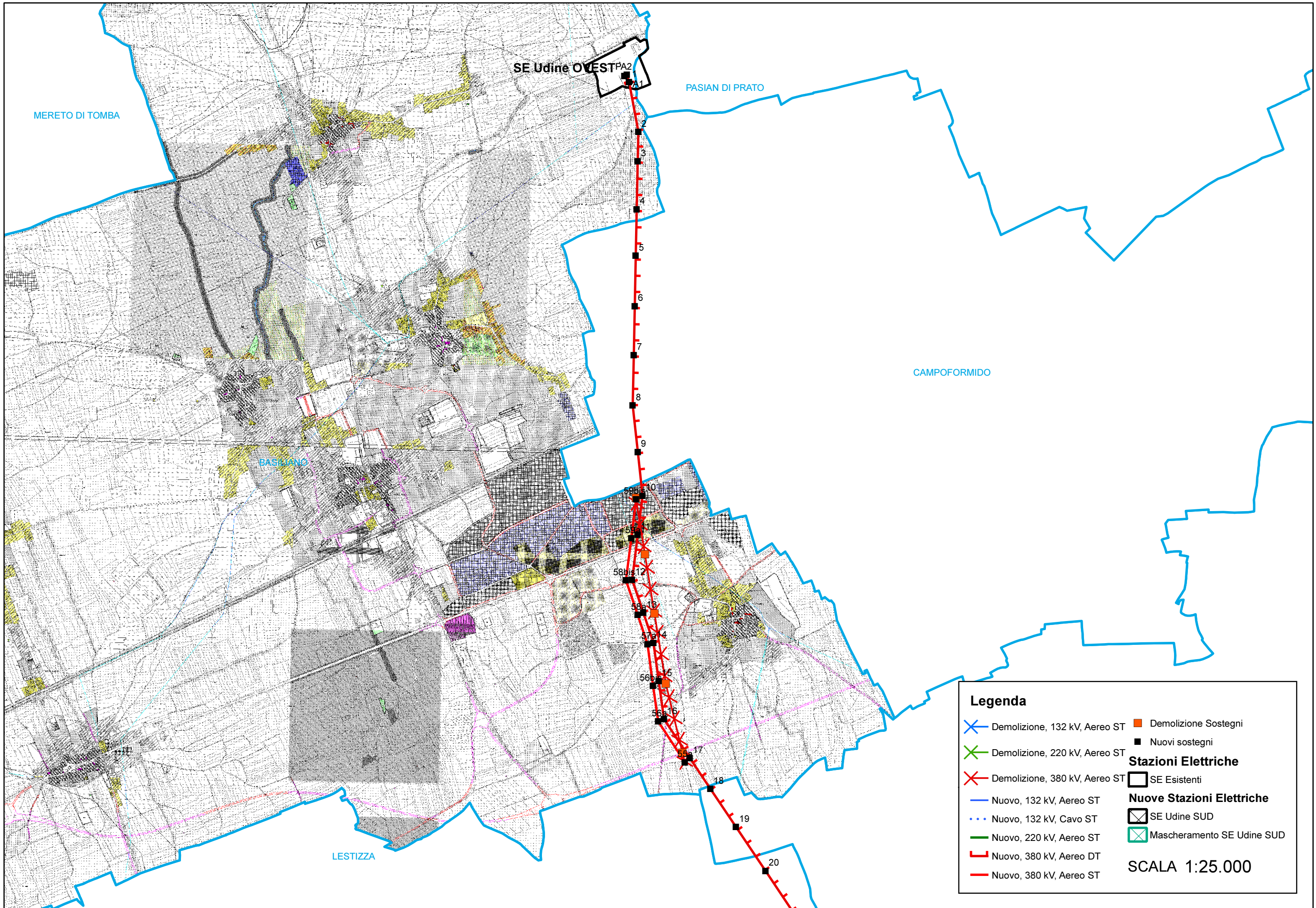
Questo documento contiene informazioni di proprietà Terna S.p.A. e deve essere utilizzato esclusivamente dal destinatario in relazione alle finalità per le quali è stato ricevuto. E' vietata qualsiasi forma di riproduzione o di divulgazione senza l'esplicito consenso di Terna S.p.A.

This document contains information proprietary to Terna S.p.A. and it will have to be used exclusively for the purposes for which it has been furnished. Whichever shape of spreading or reproduction without the written permission of Terna S.p.A. is prohibit.

ESTRATTO PRGC COMUNE DI BASILIANO

| | |
|--|--|
|  | Zona A - Di nucleo tipico storico |
|  | Zona A1 - Di restauro |
|  | Zona A6 - Libera edificabile |
|  | Zona A7 - Libera inedificabile |
|  | Zona B1 - Di completamento, intensiva |
|  | Zona B2 - Di completamento, estensiva |
|  | Zona C - Di espansione |
|  | Zona D2 - Industriale, prevista |
|  | Zona D3 - Industriale, esistente o in corso |
|  | Zona E4 - Di interesse agricolo-paesaggistico |
|  | Zona E5 - Di preminente interesse agricolo |
|  | Zona E6 - Di interesse agricolo |
|  | Zona Hc - Commerciale, di interesse regionale |
|  | Zona H2 - Commerciale, prevista o in corso |
|  | Zona H3 - Commerciale, esistente |
|  | Zona I - Direzionale |
|  | Zona O - Mista |
|  | Zona S - Per servizi ed attrezzature collettive |
| <p>1a = Parcheggio; 1b = Parcheggio di interscambio; 1c = Servizio stradale. 2a = Biblioteca; 2b = Centro civico e/o vita associativa; 2c = Culto; 2d = Ufficio amministrativo; 2e = Auditorium; 2f = Centro visite; 2g = Museo etnologico. 3a = Asilo nido; 3b = Scuola materna; 3c = Scuola elementare; 3d = Scuola media inferiore. 4a = Cimitero; 4b = Struttura sanitaria; 4c = Centro diurno per anziani; 4d = Residenza di assistenza sociale. 5a = Verde elementare; 5b = Verde di quartiere; 5c = Sport e spettacoli all'aperto. 6a = Depuratore, dissabbiatore, decantatore; 6b = Impianto di opera a rete; 6c = Magazzino; 6d = Servizi o attrezzature per attività produttive; 6e = Stazione ecologica attrezzata; 6f = Opera militare; 6g = Opera idraulica di ritenuta.</p> | |
|  | Zona V1 - Di verde privato, di servizio |
|  | Zona V2 - Di verde privato, di protezione |

| | |
|---|---|
|  | Acqua |
|  | Sito di interesse archeologico |
|  | Complesso soggetto a vincolo culturale di cui al Dlgs 42/2004, parte seconda |
|  | Edificio di particolare interesse storico-artistico o documentale |
|  | Raggruppamento edilizio caratteristico |
|  | Albero di interesse paesaggistico |
|  | Roccolo di interesse paesaggistico |
|  | Allevamento zootecnico di consistenza superiore a 50 Uba |
|  | Area di rispetto di allevamento zootecnico, perimetro |
|  | Limite di distanza |
|  | Limite di impianto |
|  | Vincolo militare, limite |
|  | Piano regolatore particolareggiato previgente, perimetro |
|  | Piano regolatore particolareggiato previsto, perimetro |
|  | Discarica di inerti, perimetro |
|  | Percorso ciclabile, esistente |
|  | Percorso ciclabile, previsto |
|  | Viabilità esistente / prevista |
|  | Viabilità privata |
|  | Sottopasso |
|  | Ferrovia |
|  | Acquedotto, adduttrice |
|  | Gasdotto, dorsale o allacciamento comunale |
|  | Elettrodotto, alta tensione, 132 kW |
|  | Elettrodotto, alta tensione, 380 kW |
|  | Area, inondabile, perimetro |
|  | Condotta irrigua di adduzione |



SE Udine OVEST PA2

PASIAN DI PRATO

MERETO DI TOMBA

CAMPOFORMIDO


























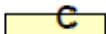



































BASILIANO

LESTIZZA

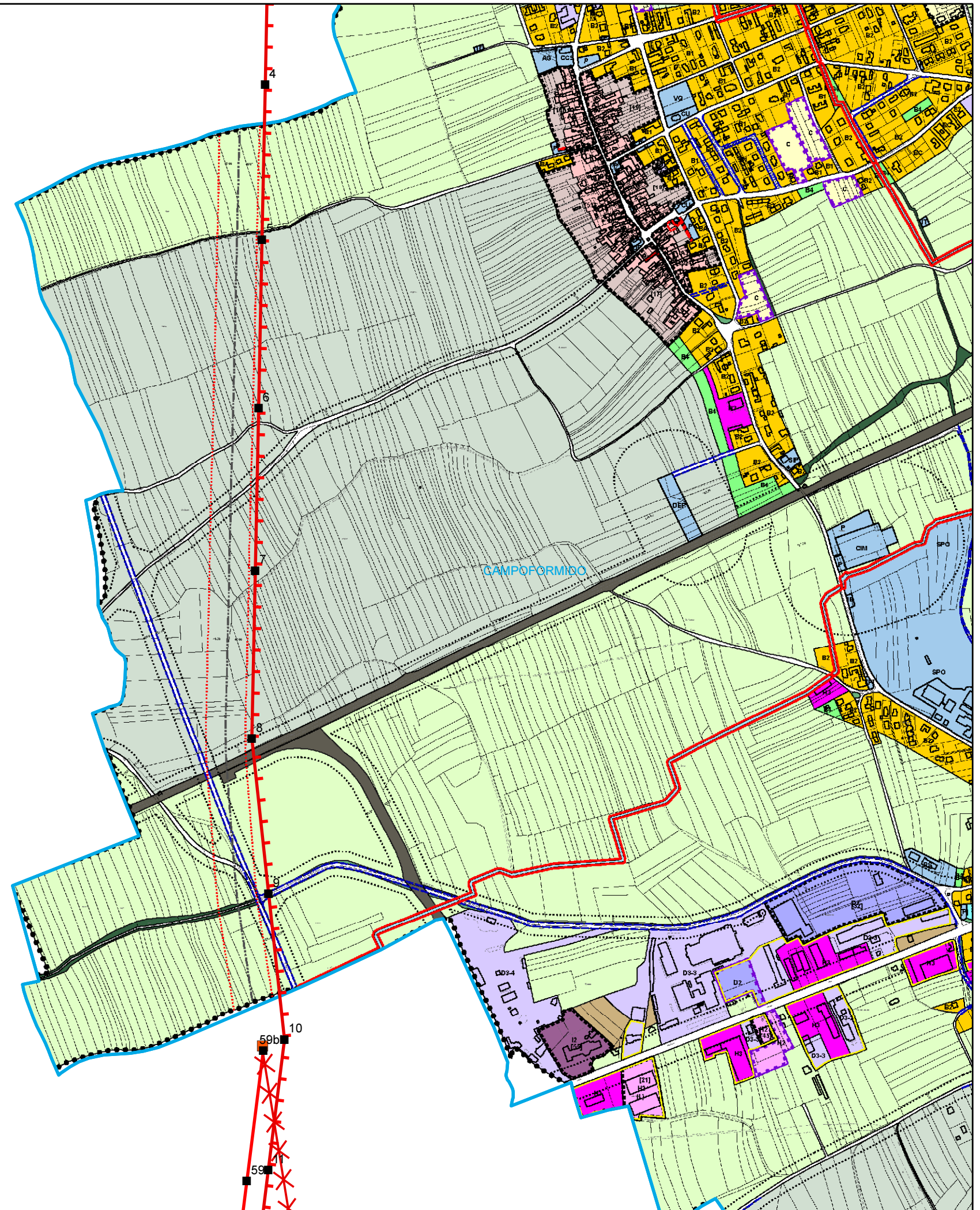
Legenda

- ✕ Demolizione, 132 kV, Aereo ST
 - ✕ Demolizione, 220 kV, Aereo ST
 - ✕ Demolizione, 380 kV, Aereo ST
 - Nuovo, 132 kV, Aereo ST
 - ⋯ Nuovo, 132 kV, Cavo ST
 - Nuovo, 220 kV, Aereo ST
 - Nuovo, 380 kV, Aereo DT
 - Nuovo, 380 kV, Aereo ST
 - Demolizione Sostegni
 - Nuovi sostegni
- Stazioni Elettriche**
- SE Esistenti
 - SE Udine SUD
 - Mascheramento SE Udine SUD
- Nuove Stazioni Elettriche**
- SE Udine SUD
 - Mascheramento SE Udine SUD
- SCALA 1:25.000**

ESTRATTO PRGC COMUNE DI CAMPOFORMIDO

| | | | | | | | |
|---|-------------|--|---|-------------|--|---|---|
|  | A2 | ZONA A - DI NUCLEO TIPICO STORICO |  | AS | ZONA S - PER SERVIZI ED ATTREZZATURE COLLETTIVE |  | FERROVIA |
|  | A3 | DI CONSERVAZIONE TIPOLOGICA |  | DIS | ATTREZZATURA SPORTIVO TURISTICA |  | ACQUA |
|  | | DI RISTRUTTURAZIONE |  | SPUR | DISCARICA |  | AMBITO DEL TORRENTE LAVIA |
|  | A7 | EDIFICI DI CONSERVAZIONE TIPOLOGICA |  | ZM | BANCA, POSTA |  | PERIMETRO ATTIVITA' DIREZIONALI |
| | | LIBERA INEDIFICABILE |  | | ZONA MILITARE |  | PERIMETRO MAGREDI DI SAN CANCIANO |
| | | ZONA B - DI COMPLETAMENTO | | | ZONA S - PER SERVIZI ED ATTREZZATURE COLLETTIVE |  | AREA DI RECUPERO, PERIMETRO |
|  | B1 | INTENSIVA | | | VIABILITA' E TRASPORTI |  | PRP PREVISTO, PERIMETRO |
| | B2 | SEMINTENSIVA | | | P PARCHEGGIO |  | PRP PREVIGENTE, PERIMETRO E NUMERO |
| | B3 | ESTENSIVA | | | [P] PARCHEGGIO PRIVATO DI USO PUBBLICO |  | SITO DI INTERESSE COMUNITARIO, PERIMETRO |
| | BA | INTERCLUSA A ZONA A | | | CULTO, VITA ASSOCIATIVA E CULTURA |  | AREA DI INTERESSE ARCHEOLOGICO |
| | BC | CONVENZIONATA | | | BIB BIBLIOTECA |  | AREA DI RILEVANTE INTERESSE AMBIENTALE (ARIA), PERIMETRO |
| | BP | IN PRP | | | CU CULTO |  | AREA BOSCHIVA IN ZONA ARIA |
|  | B4 | DI VERDE PRIVATO | | | CCC UFFICIO AMMINISTRATIVO |  | AREA PRATIVA IN ZONA ARIA |
| | | ZONA C - DI ESPANSIONE | | | CCS VITA ASSOCIATIVA |  | AREA PER SERVIZI ED ATTREZZATURE COLLETTIVE IN ZONA ARIA |
|  | C | | | | OP OPERA PARROCCHIALE |  | S CV CENTRO VISITE |
| | | ZONA D - INDUSTRIALE | | | ISTRUZIONE |  | S P PARCHEGGIO |
| | D2 | PREVISTA | | | PSC POLO SCOLASTICO DI CAMPOFORMIDO |  | S NEV VERDE ELEMENTARE |
| | | ESISTENTE | | | AN ASILO NIDO |  | S VQ VERDE DI QUARTIERE |
| | D3-1 | ATTIVITA' INCOMPATIBILI IN AREE IDONEE | | | SM SCUOLA MATERNA |  | ACCESSO VEICOLARE IN ZONA ARIA |
| | D3-2 | ATTIVITA' COMPATIBILI IN AREE INIDONEE | | | SE SCUOLA ELEMENTARE |  | ROCCOLO IN ZONA ARIA |
| | D3-3 | ATTIVITA' COMPATIBILI IN AREE IDONEE | | | ASISTENZA E SANITA' |  | ELETTRODOTTO DI ALTA TENSIONE IN ZONA ARIA |
| | D3-4 | ATTIVITA' DI MISCELAZIONE E TRAVASO DI GAS | | | CIM CIMITERO |  | ELETTRODOTTO DI MEDIA E BASSA TENSIONE IN ZONA ARIA |
| | | ZONA E | | | I2P ISTITUTO ZOOPROFILATTICO |  | m LIMITE DI DISTANZA |
|  | E4-C | DI INTERESSE AGRICOLO PAESAGGISTICO, DEL CORMOR | | | SSP SERVIZIO POLIAMBULATORIALE |  | m LIMITE DI DISTANZA ELETTRODOTTO |
|  | E4-P | DI INTERESSE AGRICOLO DEI PRATI | | | SSR SERVIZIO SANITARIO RESIDENZIALE |  | m VINCOLO PAESAGGISTICO DI CUI A DLGS 490/1999, LIMITE DA CORSO D'ACQUA |
|  | E5-E | DI PREMINENTE INTERESSE AGRICOLO, INEDIFICABILE | | | VERDE SPORT E SPETTACOLI ALL'APERTO |  | m VINCOLO MILITARE, LIMITE |
|  | E5-R | DI PREMINENTE INTERESSE AGRICOLO, DI RISPETTO | | | AG AREA GIOCO |  | m LIMITE DI COMUNE |
|  | E5-S | DI PREMINENTE INTERESSE AGRICOLO, DESTINATA A "CENTRO RECUPERO FAUNA E AVIFAUNA SELVATICA" | | | NEV VERDE ELEMENTARE |  | LIMITE DI TAVOLE IN SCALA 1:2000 |
|  | E6 | DI INTERESSE AGRICOLO | | | [NEV] VERDE ELEMENTARE PRIVATO DI USO PUBBLICO |  | |
| | | ZONA H - COMMERCIALE | | | SPO SPORT E SPETTACOLI ALL'APERTO |  | |
|  | H2 | PREVISTA | | | VQ VERDE DI QUARTIERE |  | |
|  | H3 | ESISTENTE | | | VARIE |  | |
|  | I2 | ZONA I2 - DIREZIONALE PREVISTA | | | AG AGQUEDOTTO |  | |
| | | | | | DEP DEPURATORE |  | |
| | | | | | ENEL CENTRALE ELETTRICA |  | |
| | | | | | IE ISOLA ECOLOGICA |  | |
| | | | | | PS PUBBLICA SICUREZZA |  | |
| | | | | | SIP CENTRALE TELEFONICA |  | |
| | | | | | IT IMPIANTO TELEFONIA NOBILE |  | |
| | | | | | VERDE DI CONNETTIVO |  | |
| | | | | | VERDE DI CONNETTIVO PRIVATO AD USO PUBBLICO | | |
| | | | | | ATTREZZATURE PUBBLICHE ALL'INTERNO DELLE ZONE A | | |
| | | | | | VIABILITA' PUBBLICA ESISTENTE / PREVISTA | | |
| | | | | | VIABILITA' PRIVATA AD USO PUBBLICO ESISTENTE / PREVISTA | | |
| | | | | | PERCORSO CICLABILE E/O PEDONALE | | |

BASILIANO

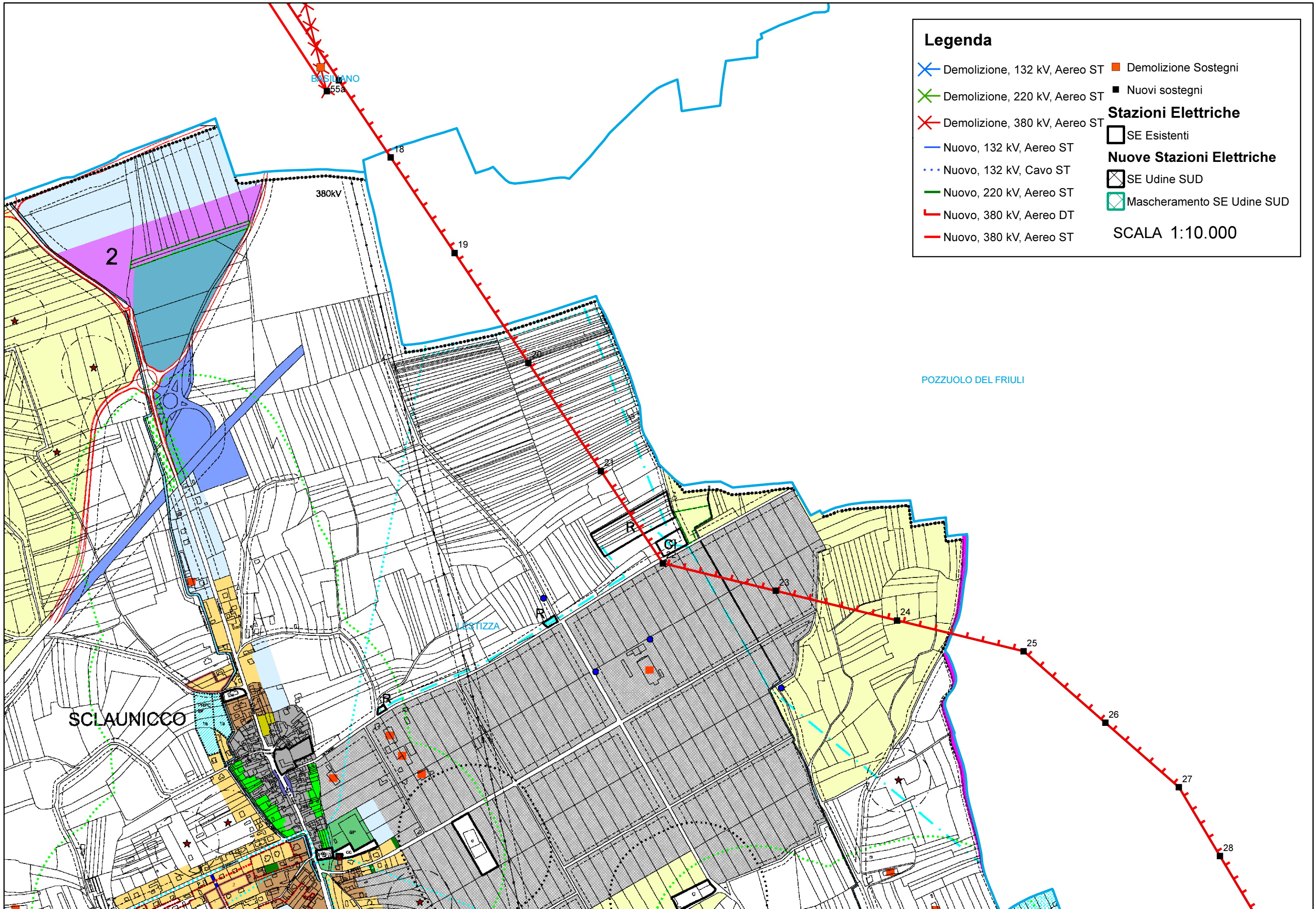


Legenda

-  Demolizione, 132 kV, Aereo ST
 -  Demolizione, 220 kV, Aereo ST
 -  Demolizione, 380 kV, Aereo ST
 -  Nuovo, 132 kV, Aereo ST
 -  Nuovo, 132 kV, Cavo ST
 -  Nuovo, 220 kV, Aereo ST
 -  Nuovo, 380 kV, Aereo DT
 -  Nuovo, 380 kV, Aereo ST
 -  Nuovi sostegni
 -  Demolizione Sostegni
 - Stazioni Elettriche**
 -  SE Esistenti
 - Nuove Stazioni Elettriche**
 -  SE Udine SUD
 -  Mascheramento SE Udine SUD
- SCALA 1:10.000

ESTRATTO PRGC COMUNE DI LESTIZZA

| | | | | | | | | | | | | | | | | | | | | | | | |
|--|--|--|--|-----------------------------|-----------|------------|-------------|--|---------------|---|--------------|--------------------|----------------------------|-------------------|-------------------|-------------------------------|-------------------|-----------------------|----------------------|----------------------------------|---------------------------|----------------------|--|
| <p>RESIDENZIALI</p> <ul style="list-style-type: none"> Zona A di interesse storico-ambientale Zona A0 di interesse ambientale Zona Verde degli orti Zona B0 di completamento del nucleo storico Zona B1 di estensione del nucleo storico vedi NTA Zona B1a con tipologia da conservare Zona B2 dell'espansione spontanea Zona B3 dell'espansione con infrastrutture da completare vedi NTA Zona B4 dell'espansione spontanea mista rurale Zona C di espansione vedi NTA Zona V verde privato <p>RETI TERRITORIALI</p> <ul style="list-style-type: none"> Acquedotto Metanodotto Elettrodotto ad alta tensione Centrale telefonica Condotta interrata Consorzio B.L.T. Ravvenamento Centrale idroelettrica Piezometro <p>VIABILITA' URBANA</p> <ul style="list-style-type: none"> Completamento A - vincolo preordinato all'esproprio Completamento A - assi per rispetto distanze Completamento B - assi per rispetto distanze | <p>PRODUTTIVE</p> <ul style="list-style-type: none"> Zona D2 artigianale-industriale (1 di Nespoledo, 2 della Ferrata) Zona D2.S ricovero automezzi pesanti Zona D3.1 artigianale in ambito urbano vedi N Zona D3.2 artigianale in ambito rurale vedi N Zona D4 cava per inerti Zona D5 discarica per inerti Zona E4 di interesse agricolo-paesaggistico Zona E4.1 di protezione del castelliere Zona E4.2 della braida Fabris Zona E4.3 di protezione edifici monumentali Zona E4.4 di protezione futuri insediamenti Zona E5 di preminente interesse agricolo Zona E6 di interesse agricolo Zona E6.1 attività orto-flora-vivaistica Zona H2 commerciale Zona HE commerciale Distributore di carburante | <p>LIMITI DI RISPETTO</p> <ul style="list-style-type: none"> Strada, elettrodotto, metanodotto Cimitero e depuratore Degli abitati Insediamenti zootecnici con oltre 50 UBA Vincoli militari Ambito archeologico Siepe <p>TUTELA AMBIENTALE</p> <ul style="list-style-type: none"> Zona SA castelliere di Galleriano Zona di recupero ambientale Sito archeologico Manufatti da conservare Ambito soggetto ad esondazione Piantagione L. 113/92 Area destinata a bosco Prati stabili <p>ATTREZZATURE PUBBLICHE</p> <ul style="list-style-type: none"> Parcheggio di relazione Verde pubblico Altre attrezzature pubbliche <table border="0"> <tr> <td>CULTO, VITA ASSOCIATIVA E CULTURA</td> <td>ASSISTENZA E SANITA'</td> </tr> <tr> <td>Ch Chiesa</td> <td>C Cimitero</td> </tr> <tr> <td>M Municipio</td> <td></td> </tr> <tr> <td>Au Auditorium</td> <td>VERDE, SPORT E SPETTACOLI ALL'APERTO</td> </tr> <tr> <td>B Biblioteca</td> <td>Va Verde di strada</td> </tr> <tr> <td>CC Centro civico e sociale</td> <td>Vc Verde comedito</td> </tr> <tr> <td>ISTRUZIONE</td> <td>Nu Nucleo elementare di verde</td> </tr> <tr> <td>Sm Scuola materna</td> <td>Vq Verde di quartiere</td> </tr> <tr> <td>Se Scuola elementare</td> <td>Sp Sport e spettacoli all'aperto</td> </tr> <tr> <td>SM Scuola media inferiore</td> <td>Ep Edificio pubblico</td> </tr> </table> <p> Servizi tecnologici</p> <ul style="list-style-type: none"> Sp Stazione di pompaggio | CULTO, VITA ASSOCIATIVA E CULTURA | ASSISTENZA E SANITA' | Ch Chiesa | C Cimitero | M Municipio | | Au Auditorium | VERDE, SPORT E SPETTACOLI ALL'APERTO | B Biblioteca | Va Verde di strada | CC Centro civico e sociale | Vc Verde comedito | ISTRUZIONE | Nu Nucleo elementare di verde | Sm Scuola materna | Vq Verde di quartiere | Se Scuola elementare | Sp Sport e spettacoli all'aperto | SM Scuola media inferiore | Ep Edificio pubblico | <p>VARIE</p> <ul style="list-style-type: none"> Confine comunale Acque Allineamento recinzioni Tangenziale sud di Udine e diramazioni (progetto) Strada argine Fosso scialute Demanio militare PRPC (Ipu: iniziativa pubblica, Ipr: iniziativa privata) <p>Inquadramento schede scala 1:3000</p> <ul style="list-style-type: none"> Perimetro ambiti interessati da esproprio o asseveramento ai sensi del Dpr 327/2001 (opere pubbliche o di pubblica utilità) <p>RIFERIMENTO OPERA (vedi NTA)</p> <ul style="list-style-type: none"> Consorzio di Bonifica Ledra=Tagliamento TRASFORMAZIONE IRRIGUA DA SCORRIMENTO AD ASPERSIONE (cfr allegato 4 - VARIANTE n. 10) Consorzio di Bonifica Ledra=Tagliamento TRASFORMAZIONE IRRIGUA DA SCORRIMENTO AD ASPERSIONE (cfr allegato 4 - VARIANTE n. 14) |
| CULTO, VITA ASSOCIATIVA E CULTURA | ASSISTENZA E SANITA' | | | | | | | | | | | | | | | | | | | | | | |
| Ch Chiesa | C Cimitero | | | | | | | | | | | | | | | | | | | | | | |
| M Municipio | | | | | | | | | | | | | | | | | | | | | | | |
| Au Auditorium | VERDE, SPORT E SPETTACOLI ALL'APERTO | | | | | | | | | | | | | | | | | | | | | | |
| B Biblioteca | Va Verde di strada | | | | | | | | | | | | | | | | | | | | | | |
| CC Centro civico e sociale | Vc Verde comedito | | | | | | | | | | | | | | | | | | | | | | |
| ISTRUZIONE | Nu Nucleo elementare di verde | | | | | | | | | | | | | | | | | | | | | | |
| Sm Scuola materna | Vq Verde di quartiere | | | | | | | | | | | | | | | | | | | | | | |
| Se Scuola elementare | Sp Sport e spettacoli all'aperto | | | | | | | | | | | | | | | | | | | | | | |
| SM Scuola media inferiore | Ep Edificio pubblico | | | | | | | | | | | | | | | | | | | | | | |



Legenda

- ✕ Demolizione, 132 kV, Aereo ST
 - ✕ Demolizione, 220 kV, Aereo ST
 - ✕ Demolizione, 380 kV, Aereo ST
 - Nuovo, 132 kV, Aereo ST
 - ⋯ Nuovo, 132 kV, Cavo ST
 - Nuovo, 220 kV, Aereo ST
 - Nuovo, 380 kV, Aereo DT
 - Nuovo, 380 kV, Aereo ST
 - Demolizione Sostegni
 - Nuovi sostegni
- Stazioni Elettriche**
- SE Esistenti
- Nuove Stazioni Elettriche**
- SE Udine SUD
 - Mascheramento SE Udine SUD
- SCALA 1:10.000

ESTRATTO PRGC COMUNE DI POZZUOLO DEL FRIULI

LEGENDA

ZONE OMOGENEE RESIDENZIALI

| | | |
|-------------------------------|-----|-------|
| residenziale | A | |
| residenziale | B | |
| residenziale | B1 | |
| residenziale | B1* | |
| residenziale | C | |
| quinte da salvare o mantenere | | |

ZONE OMOGENEE PRODUTTIVE

| | | |
|--|------|--|
| industriale - artigianale | D1 | |
| industriale - artigianale di progetto | D2-1 | |
| industriale - artigianale esistente | D3 | |
| cave esistenti | D4 | |
| commerciale di progetto | H2 | |
| commerciale esistente | H3 | |
| commerciale esistente | HGD | |
| per verde privato e attività orticole | E0 | |
| agricola di interesse paesaggistico | E4 | |
| agricola | E5 | |
| agricola soggetta a riordino fondiario | E5/1 | |

VIABILITA' E TRASPORTI


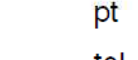
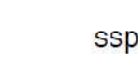

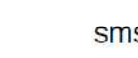


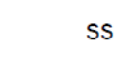
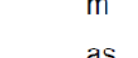


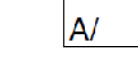
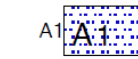
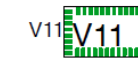
| | | |
|---|-------------|--|
| rete stradale statale, provinciale e comunale | con scritta | |
| pista ciclabile | | |
| ferrovia | | |
| sottopassi - sovrappassi stradali e pedonali | | |

ZONA DI INTERESSE ARCHEOLOGICO E DI TUTELA AMBIENTALE

- di interesse archeologico
- del parco comprensoriale del Cormor
- inedificabile
- dei corsi d'acqua

SERVIZI ED ATTREZZATURE PUBBLICHE E DI USO PUBBLICO

- Esistenti □ di Progetto ■
- edifici pubblici e di uso pubblico
- Culto e vita associativa
- chiesa ed opere parrocchiali
- municipio
- centro culturale
- Cultura - spettacolo - sport
- biblioteca
- museo
- attrezzature sportive comunali
- attrezzature spettacoli sportivi
- Verde pubblico
- Strutture socio sanitarie integrale
- Istruzione e assistenza
- asilo nido - scuola materna
- scuola elementare
- scuola media inferiore
- scuola media superiore
- Ente Regionale Sviluppo Agricoltura
- Sanità, Igiene e comunicazioni
- servizio sanitario - poliambulatorio
- poste - telegrafo
- telefonica
- cimitero
- parcheggi pubblici e di uso pubblico
- fermata autocorriere



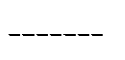
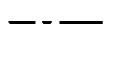
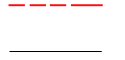
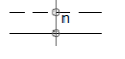
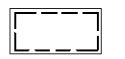

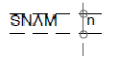
- Impianti tecnologici

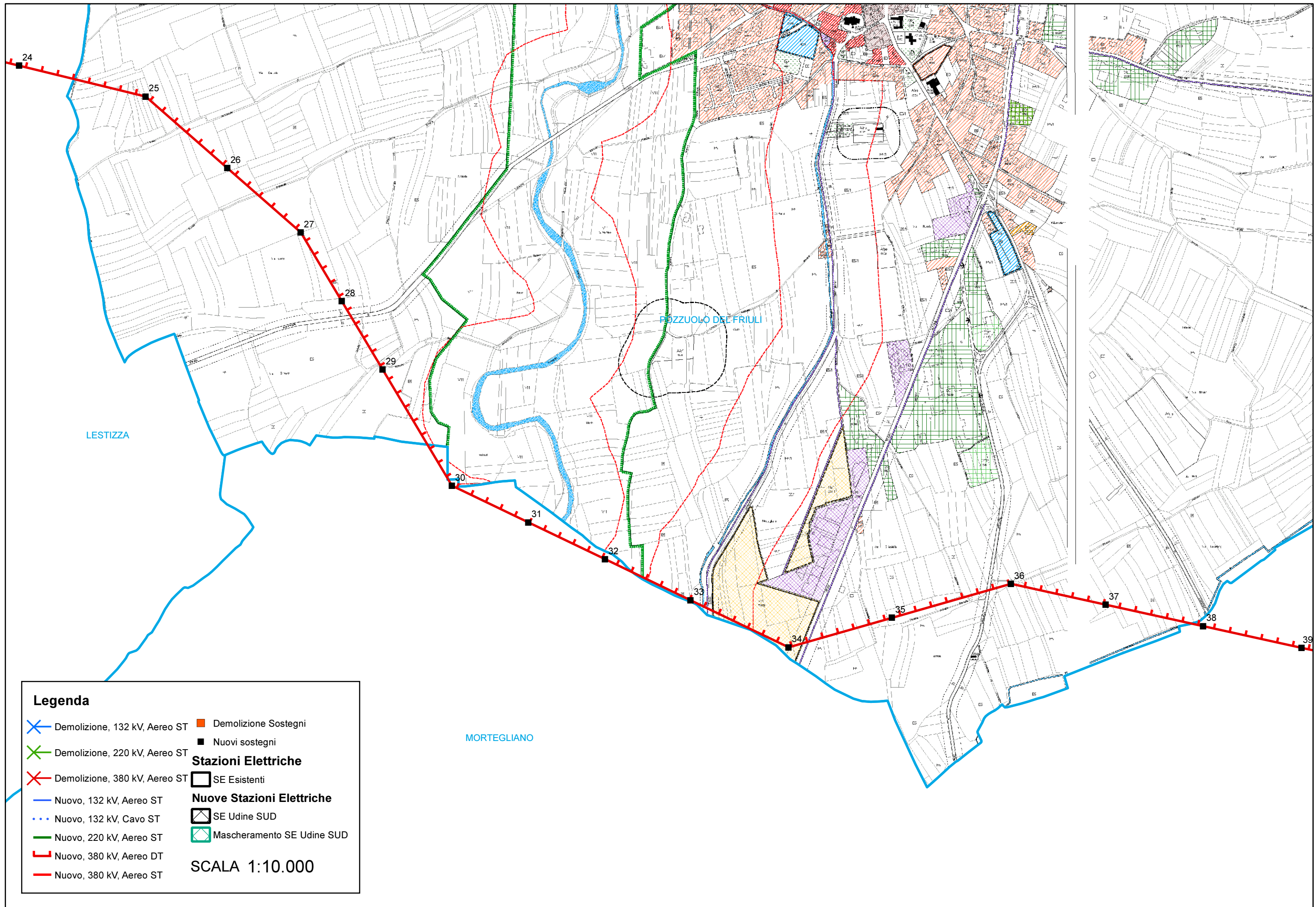
- serbatoio acqua
- depuratore fognario
- impianti tecnologici
- discarica
- fossa raccolta acque meteoriche
- piazzola ecologica

LIMITI

- metanodotto SNAM
- di piano attuativo in vigore o adottato e confermato
- di piano attuativo
- di rispetto stradale e ferroviario
- edificabile legge Galasso e L.1497/39
- di zona omogenea
- di territorio comunale
- di rispetto cimiteriale
- di rispetto depuratore
- di zona agricola di valore paesaggistico
- accesso carraio

sa
df
it
d
f
pe





Legenda

- | | | | |
|--|-------------------------------|--|----------------------------------|
| | Demolizione, 132 kV, Aereo ST | | Demolizione Sostegni |
| | Demolizione, 220 kV, Aereo ST | | Nuovi sostegni |
| | Demolizione, 380 kV, Aereo ST | | Stazioni Elettriche |
| | Nuovo, 132 kV, Aereo ST | | SE Esistenti |
| | Nuovo, 132 kV, Cavo ST | | Nuove Stazioni Elettriche |
| | Nuovo, 220 kV, Aereo ST | | SE Udine SUD |
| | Nuovo, 380 kV, Aereo DT | | Mascheramento SE Udine SUD |
| | Nuovo, 380 kV, Aereo ST | | |

SCALA 1:10.000

ESTRATTO PRGC COMUNE DI MORTEGLIANO

ZONE OMOGENEE RESIDENZIALI E AFFINI

| | | | |
|--|---------------------------------|--|--|
| | A.0 di interesse ambientale | | zona A.0 ambito destinato alla ristorazione e ricettività alberghiera |
| | B.1 di completamento | | zona A.0.1 ambito destinato alla ristorazione e alla ricettività alberghiera |
| | B.1.a dei corpi sostituiti | | Sottozona B.1.b di completamento |
| | B.2 di completamento | | Sottozona B.2.a di completamento |
| | B.3 di completamento | | Sottozona B.2.b di completamento |
| | C di espansione: PRPC approvati | | PRPC previsti |
| | E.0 ambientale degli orti | | Area di convenzione |
| | Verde privato A | | Svolta a destra |

| | |
|--|---|
| | Verde privato B |
| | ambito di coordinamento ex macello e "Terra del Paradiso" |
| | ambito di coordinamento delle aree scoperte |

ZONE OMOGENEE PRODUTTIVE

| | |
|--|--|
| | D.2 industriale e artigianale |
| | D.3 industriale e artigianale |
| | Strada di arroccamento |
| | Accesso dalla SS 353 |
| | D.3.1 industriale e artigianale |
| | D.3 - H.3 industriale, artigianale e commerciale |
| | D.3 - ALPEA |
| | D.3 - U artigianale in ambiente urbano |
| | D.3 - U.a artigianale in ambiente urbano per accessori |
| | D.3 - R artigianale in ambiente rurale |
| | D.3 - R/a - depositi |
| | D.4 attività estrattive (C1, C2, C5/parziale, C6) |
| | D.5 discariche (D1, D2, D3, D4, C5/parziale) |

ZONE OMOGENEE COMMERCIALI

| | |
|--|---|
| | H.3.1 commerciale al dettaglio |
| | H.3.2 magazzino-vendita |
| | H.3.2 magazzino-vendita limitato a superfici coperte |
| | H.3.3 commerciale al dettaglio (ex consorzio agrario) |
| | H.3.3 parcheggio privato di uso pubblico |
| | H.3.4 ristorazione |

ZONE OMOGENEE AGRICOLE E AFFINI

| | |
|--|--|
| | E.4 - CORMOR agricola di interesse ambientale |
| | E.4 - SAN NICOLO' agricola di interesse ambientale |
| | E.4.1 agricola di interesse ambientale |
| | E.4.2 agricola di interesse ambientale |
| | E.4.2.n nuovo centro aziendale |
| | E.5 di preminente interesse agricolo |
| | E.5.n nuovo centro aziendale |
| | E.4 - M per attività ricreative con maneggio |
| | E.4 - M per attività ricreative con maneggio non edificabili |
| | E.4 - M.1 per attività ricreative con maneggio |

DEMANI MILITARI

| | | |
|--|------|------------------------------|
| | DM 1 | ex polveriera di Santa Maria |
| | DM 2 | ex area addestrativa |
| | DM 3 | ex pista di Lavariano |

SERVIZI ED ATTREZZATURE COLLETTIVE

| | |
|--|--|
| | Piste e connessioni ciclabili |
| | Parcheggi di relazione |
| | Verde attrezzato |
| | Altre attrezzature (elenco riportato sulle tavole) |
| | Condotta acquedotto |
| | Condotta alta tensione |
| | Condotta metano |

VINCOLI E RISPETTI

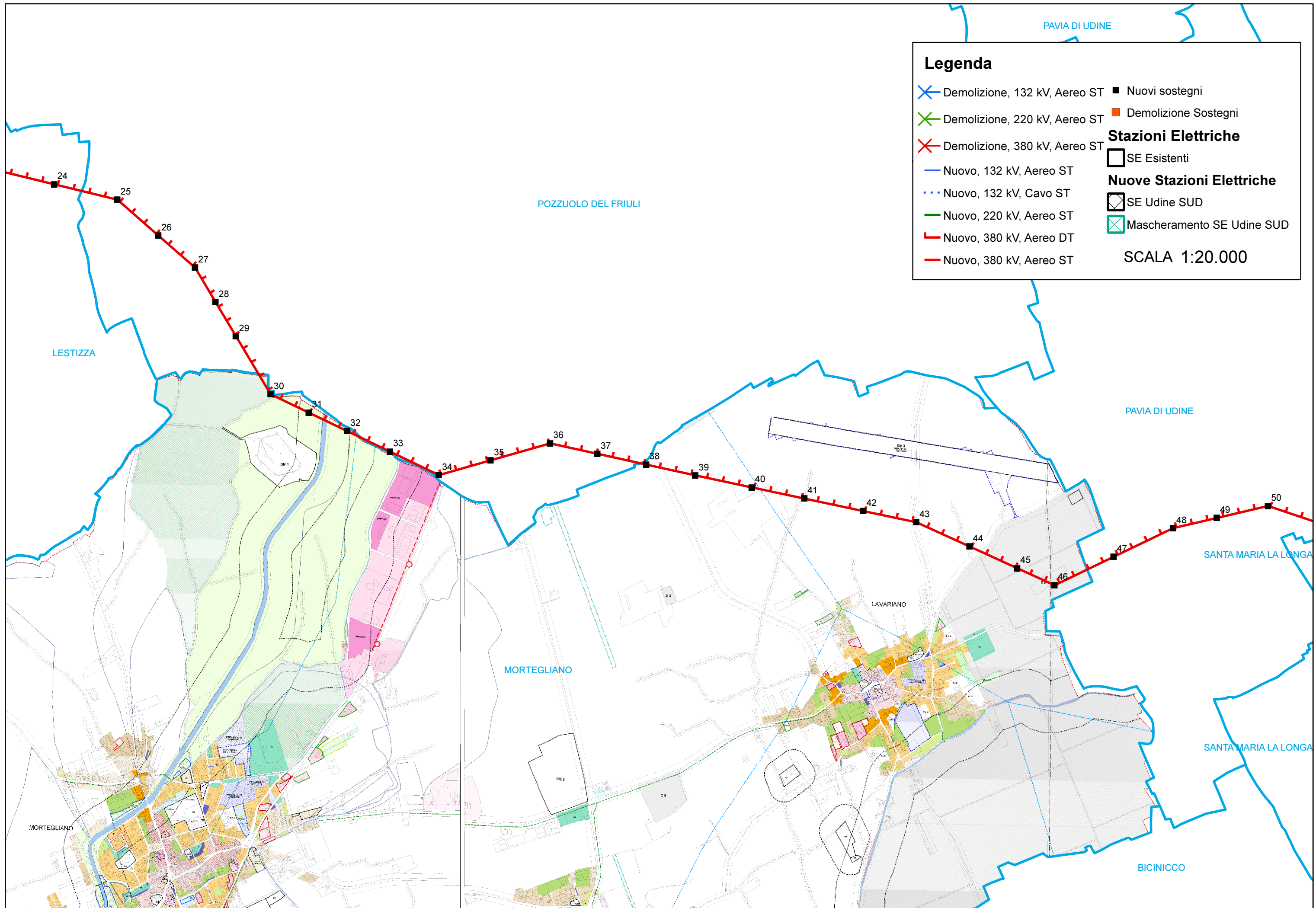
| | |
|--|------------------------------------|
| | Rispetto stradale |
| | Rispetto cimiteri e depuratori |
| | Vincolo paesistico acque pubbliche |

VARIE

| | |
|--|--|
| | Confine comunale |
| | Acque |
| | Ambito per l'esercizio del golf |
| | Area di parcheggio |
| | Perimetro ambiti interessati da esproprio o asservimento ai sensi del Dpr 327/2001 (opere pubbliche o di pubblica utilità) |
| | RIFERIMENTO OPERA (vedi NN.T.L.A.A.) |
| | Consorzio di Bonifica Ledra Tagliamento. LAVORI DI TRASFORMAZIONE IRRIGUA DA SCURRIMENTO AD ASPERSIONE. (cfr allegato 4 - VARIANTE N. 5) |
| | Viabilità privata di accesso |
| | Aviosuperfici e campi di volo |
| | Unità abitativa |
| | Filare arboreo soggetto a tutela |
| | B.3 - UBA |
| | B.4 di completamento |
| | Tipologia condizionata (B.2) |
| | Edificio (B.2) soggetto a conservazione tipologica |
| | Comparto soggetto a PRPC |
| | Omista residenziale, direzionale, alberghiera e ricettivo complementare |
| | H.3.5 commerciale per prodotti agricoli |
| | E.4.4 per servizio e commercio in ambito urbano |
| | Indicazione di vincolo soggetto ad esproprio reiterato |
| | Limite di esondazione (lama d'acqua < 50 cm) |

Servizi ed attrezzature collettive

| | |
|--|-----------|
| VIABILITA' E TRASPORTI | PR |
| - Parcheggio di relazione | |
| CULTO, VITA ASSOCIATIVA E CULTURA | CH |
| - Chiesa | OP |
| - Opere parrocchiali | UA |
| - Municipio | B |
| - Biblioteca | CCS |
| - Centro civico e sociale | Cc |
| - Carabinieri | |
| ISTRUZIONE | N |
| - Asilo nido | Sm |
| - Scuola materna | SE |
| - Scuola elementare | SM |
| - Scuola media inferiore | |
| ASSISTENZA E SANITA' | ASS |
| - Poliambulatorio | SRA |
| - Residenza per anziani | NP |
| - Cimitero | |
| VERDE, SPORT E SPETTACOLI ALL'APERTO | Va |
| - Verde di arredo | Vc |
| - Verde connettivo | Ne |
| - Nucleo elementare di verde | Vq |
| - Verde di quartiere | AS |
| - Sport e spettacoli all'aperto | |
| SERVIZI TECNOLOGICI | DF |
| - Depuratore fognario | C 5 |
| - Discarica di II cat. Tipo A | D 1-2-3-4 |
| - Discarica | MB |
| - Mercato bestiame | D |
| - Deposito comunale | TEL |
| - Centrale Telecom | ENEL |
| - Deposito-Agenzia ENEL | GAS |
| - Centrale Gas | Pp |
| - Pesa pubblica | Pe |
| - Piazzola ecologica | I SR |
| - Impianto per servizi a rete | |
| VARIE | Ps |
| - Parcheggi stanziali | Pr |
| - Parcheggi per attrezzature e zone produttive | Ppr |
| - Parcheggio privato di uso pubblico | PT |
| - Poste e telegrafi | |







Legenda

| | | | |
|--|-------------------------------|--|----------------------------|
| | Demolizione, 132 kV, Aereo ST | | Nuovi sostegni |
| | Demolizione, 220 kV, Aereo ST | | Demolizione Sostegni |
| | Demolizione, 380 kV, Aereo ST | | SE Esistenti |
| | Nuovo, 132 kV, Aereo ST | | Nuove Stazioni Elettriche |
| | Nuovo, 132 kV, Cavo ST | | SE Udine SUD |
| | Nuovo, 220 kV, Aereo ST | | Mascheramento SE Udine SUD |
| | Nuovo, 380 kV, Aereo DT | | |
| | Nuovo, 380 kV, Aereo ST | | |





SCALA 1:20.000

ESTRATTO PRGC COMUNE DI PAVIA DI UDINE



ZONA OMOGENEA A - CENTRI STORICI

-  A1 Immobili soggetti a restauro conservativo
-  A2.1 - A2.2 Immobili soggetti a manutenzione
-  APR Ambiti di piano urbanistico attuativo
-  A7 Aree inedificabili

ZONA OMOGENEA B - RESIDENZIALE DI COMPLETAMENTO

-  B1 Zona residenziale di completamento intensivo
-  B2 Zona residenziale di completamento semintensivo
-  B3 Zona residenziale di completamento dell'edilizia rada esistente
-  B4.n Ex comparti di Zona C









ZONA OMOGENEA C - RESIDENZIALE DI ESPANSIONE

-  C Zona residenziale di espansione
-  C1 P.E.E.P. approvati









ZONA OMOGENEA C/D - ZONA RESIDENZIALE E PRODUTTIVA SOGGETTA A P.A.C.

-  C/D Zona residenziale e produttiva soggetta a P.A.C.







ZONA OMOGENEA D1 - ZONA IND. DI INTERESSE REGIONALE SOGGETTA A P.T.I.

-  D1a Destinazione produttiva
-  D1b Destinazione limitata - infrastrutture
-  D1b1 Destinazione limitata - infrastrutture e impianti tecnologici
-  D1c Destinazione agricola
-  D1d Ambiti edificati
-  D1e Aree verdi con obbligo di rilevati antirumore
-  D1f Aree di verde pubblico interne al P.T.I.
-  D1g Viabilità interna al P.T.I.



ZONA OMOGENEA D - INDUSTRIA E/O ARTIGIANATO

-  D2 Zone industriali e/o artigianali di previsione
-  D2b Aree a destinazione produttiva ad est della S.R. 352
-  D3 Insediamenti industriali e artigianali esistenti
-  D3a Destinazione limitata: lavorazione carni suine
-  D3b Destinazione limitata: segheria
-  D3c Destinazione limitata
-  D3d Insediamenti industriali e artigianali esistenti con prescrizioni particolari
-  D3f Destinazione limitata: ricovero e manutenzione automezzi



ZONA OMOGENEA E - SETTORE PRIMARIO E AMBIENTE

-  E4 Aree agricole di interesse paesaggistico
-  E4.1 Parco del Torre
-  E6 Zona agricola
-  Ep Insediamenti produttivi agricoli
-  Es Area stoccaggio legname
-  Allevamento con più di 50 U.B.A.



ZONA OMOGENEA H - DISTRIBUZIONE

-  H2 Insediamenti commerciali di previsione
-  H3 Attività commerciali e terziarie esistenti


VERDE

-  Boschette e siepi ripariali esistenti
-  Verde privato








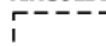
AREE NATURALI TUTELATE

-  Siti di Interesse Comunitario (S.I.C. IT3320029 Confluenza Fiumi Torre e Natisone)
-  Inventario Prati stabili

VIABILITÀ E PARCHEGGI

-  Viabilità pubblica
-  Viabilità di progetto
-  Viabilità privata
-  Ferrovia
-  p Parcheggi di relazione
-  pi Parcheggi di interscambio
-  Viabilità ciclabile e pedonale di progetto


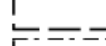
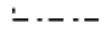




SERVIZI ED ATTREZZATURE COLLETTIVE

- | | |
|---|-----------------------------------|
|  a Asilo nido | n Varie |
|  b Biblioteca | pa Ambulatori medici |
|  c Cimitero | s Impianto sportivo |
|  ca Stazione carabinieri | S/E Impianto fotovoltaico a terra |
|  cc Centro civico e sociale | se Scuola primaria |
|  ch Edificio per il culto | sm Scuola secondaria di I livello |
|  dd Edificio per i diritti democratici e per la vita associativa | smt Scuola dell'infanzia |
|  E Servizi e attrezzature collettive di proprietà privata | ve Nucleo elementare di verde |
| | vq Verde di quartiere |

RETI E IMPIANTI TECNOLOGICI

-  Elettrodotto
-  Metanodotto
-  Elettrodotto di progetto

VINCOLI E LIMITI DI RISPETTO INEDIFICABILE

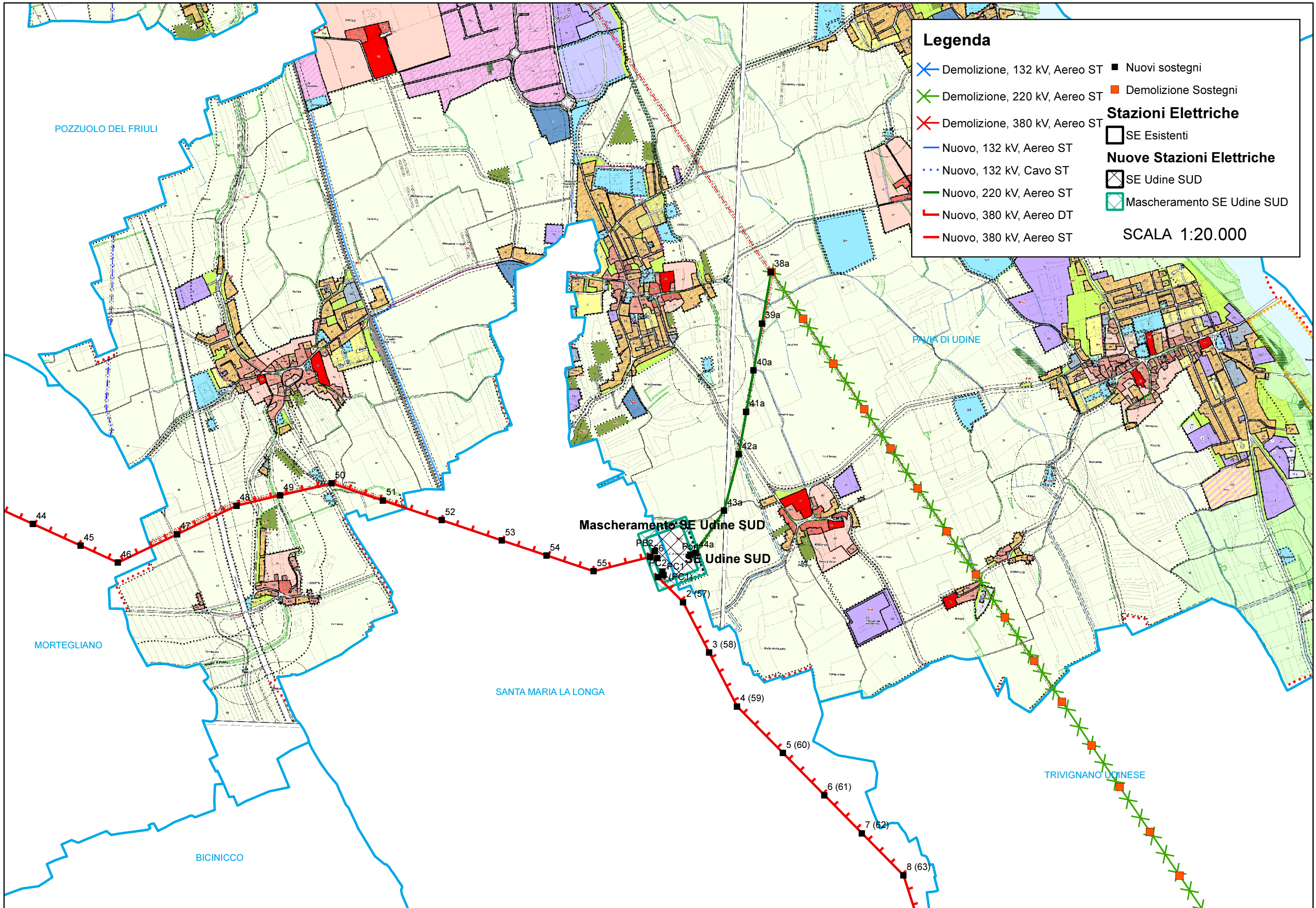
-  Fascia di rispetto stradale/ferroviario
-  Fascia di rispetto dei corsi d'acqua
-  Fascia di rispetto reti tecnologiche
-  Altre fasce di rispetto
-  Area esondabile
-  Vincolo ambientale dei corsi d'acqua (D.Lgs. 42/2004 - art.142)
-  * Obbligo di conservazione della facciata

CONFINI

-  Confini comunali
-  Confini Z.I.U.

ALTRE INFORMAZIONI

-  Corsi d'acqua



Legenda

- ✕ Demolizione, 132 kV, Aereo ST
 - ✕ Demolizione, 220 kV, Aereo ST
 - ✕ Demolizione, 380 kV, Aereo ST
 - Nuovo, 132 kV, Aereo ST
 - ⋯ Nuovo, 132 kV, Cavo ST
 - Nuovo, 220 kV, Aereo ST
 - Nuovo, 380 kV, Aereo DT
 - Nuovo, 380 kV, Aereo ST
 - Nuovi sostegni
 - Demolizione Sostegni
- Stazioni Elettriche**
- SE Esistenti
 - ▣ Nuove Stazioni Elettriche
 - ▣ SE Udine SUD
 - ▣ Mascheramento SE Udine SUD
- SCALA 1:20.000

Mascheramento SE Udine SUD
SE Udine SUD

POZZUOLO DEL FRIULI

PAVIA DI UDINE

MORTEGLIANO

SANTA MARIA LA LONGA

TRIVIGNANO UDINESE

BICINICCO

44

45

46

48

49

50

51

52

53

54

55

38a

39a

40a

41a

42a

43a

2 (57)

3 (58)

4 (59)





















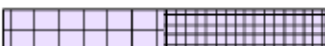



























5 (60)

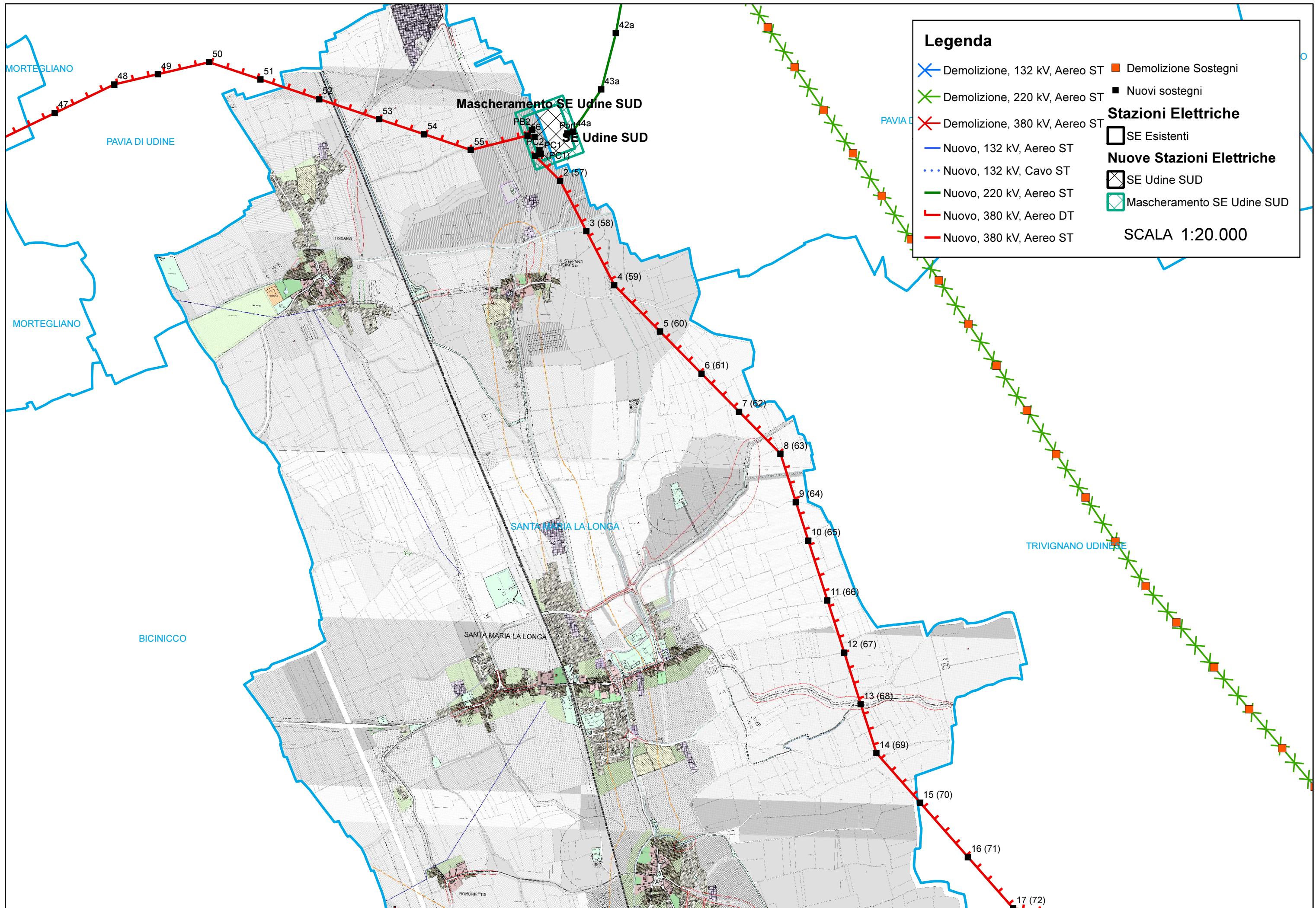
6 (61)

7 (62)

8 (63)

ESTRATTO PRGC COMUNE DI SANTA MARIA LA LONGA

| | | | |
|---|---|---|--|
|  | Zona A - degli ambiti del nucleo storico |  | Cortina muraria o vegetale |
|  | Zona A6 - libera edificabile |  | Bene soggetto a vincolo culturale D.lgs. 42/2004, parte II |
|  | Zona A7 - inedificabile |  | Bene soggetto a vincolo paesaggistico D.lgs. 42/2004, parte III |
|  | Zona B1 - con caratteristiche tipologiche tradizionali |  | Sito di interesse archeologico |
|  | Zona B2 - di completamento estensiva |  | Zona di interesse archeologico |
|  | Zona B2.1 - ex area PEEP |  | Vincolo paesaggistico D.lgs. 42/2004, parte III |
|  | Zona B2 convenzionata - di completamento estensiva |  | Inviluppi massimi di edificabilità |
|  | Zona B0 - degli orti e dei cortili a verde privato, e di servizio |  | Albero di interesse paesaggistico |
|  | Zona C - delle espansioni residenziali |  | Edificio di particolare interesse storico-artistico o documentale |
|  | Zona D2/H2 - industriale commerciale di interesse comunale |  | Limite PAC |
|  | Zona D3 - degli insediamenti produttivi |  | Viabilità esistente |
|  | Zona E4 - degli ambiti di interesse agricolo - paesaggistico |  | Rettifica viabilità esistente |
|  | Zona E5 - degli ambiti di preminente interesse agricolo |  | Viabilità di progetto interna al PAC |
|  | Zona E6 - degli ambiti di interesse agricolo |  | Viabilità di previsione |
|  | Zona E/B - degli ambiti di interesse agricolo residenziale |  | Fasce di rispetto (stradale, cimiteriale, da impianto di depurazione) |
|  | Zona ASS/golf - delle attrezzature specialistiche sportive per il golf |  | Ferrovia |
|  | area inedificabile (G/in) |  | Percorso ciclabile |
|  | area edificabile (G/ed) |  | Acquedotto, adduttrice |
|  | Zona H2 - commerciale di interesse comunale |  | Pozzo |
|  | Zona H3 - per attività commerciali |  | Area soggetta a esondazione |
|  | Zona D3/H3 - produttiva |  | Prato stabile naturale |
|  | Zona S1 - per attrezzature e servizi pubblici |  | Divieto di svolta a sinistra in uscita |
| | 1 parcheggi e viabilità; 2 culto; 3 uffici amministrativi; 4 centro civico e sociale; 5 biblioteca; 7 scuola materna; 8 scuola elementare; 11 struttura assistenziale; 12 nucleo di verde; 13 verde di quartiere; 14 sport e spettacoli all'aperto; 15 deposito/magazzino; 19 sport, ricreazione e benessere. | | |
|  | Zona S2 - per attrezzature e servizi pubblici | | |
| | 16 cimitero; 17 impianto di depurazione; 18 impianto di servizio a rete. | | |
|  | Corsi d'acqua | | |
|  | Fascia di rispetto delle servitù | | |
|  | Filo fisso | | |



Legenda

- Demolizione, 132 kV, Aereo ST
- Demolizione, 220 kV, Aereo ST
- Demolizione, 380 kV, Aereo ST
- Nuovo, 132 kV, Aereo ST
- Nuovo, 132 kV, Cavo ST
- Nuovo, 220 kV, Aereo ST
- Nuovo, 380 kV, Aereo DT
- Nuovo, 380 kV, Aereo ST
- Demolizione Sostegni
- Nuovi sostegni

Stazioni Elettriche

- SE Esistenti
- SE Udine SUD
- Mascheramento SE Udine SUD

Nuove Stazioni Elettriche

- SE Udine SUD
- Mascheramento SE Udine SUD

SCALA 1:20.000

MORTEGLIANO

PAVIA DI UDINE

MORTEGLIANO

Mascheramento SE Udine SUD

SANTA MARIA LA LONGA

BICINICO

SANTA MARIA LA LONGA

TRIVIGNANO UDINESE

ROVERETO

47 48 49 50 51 52 53 54 55

42a 43a

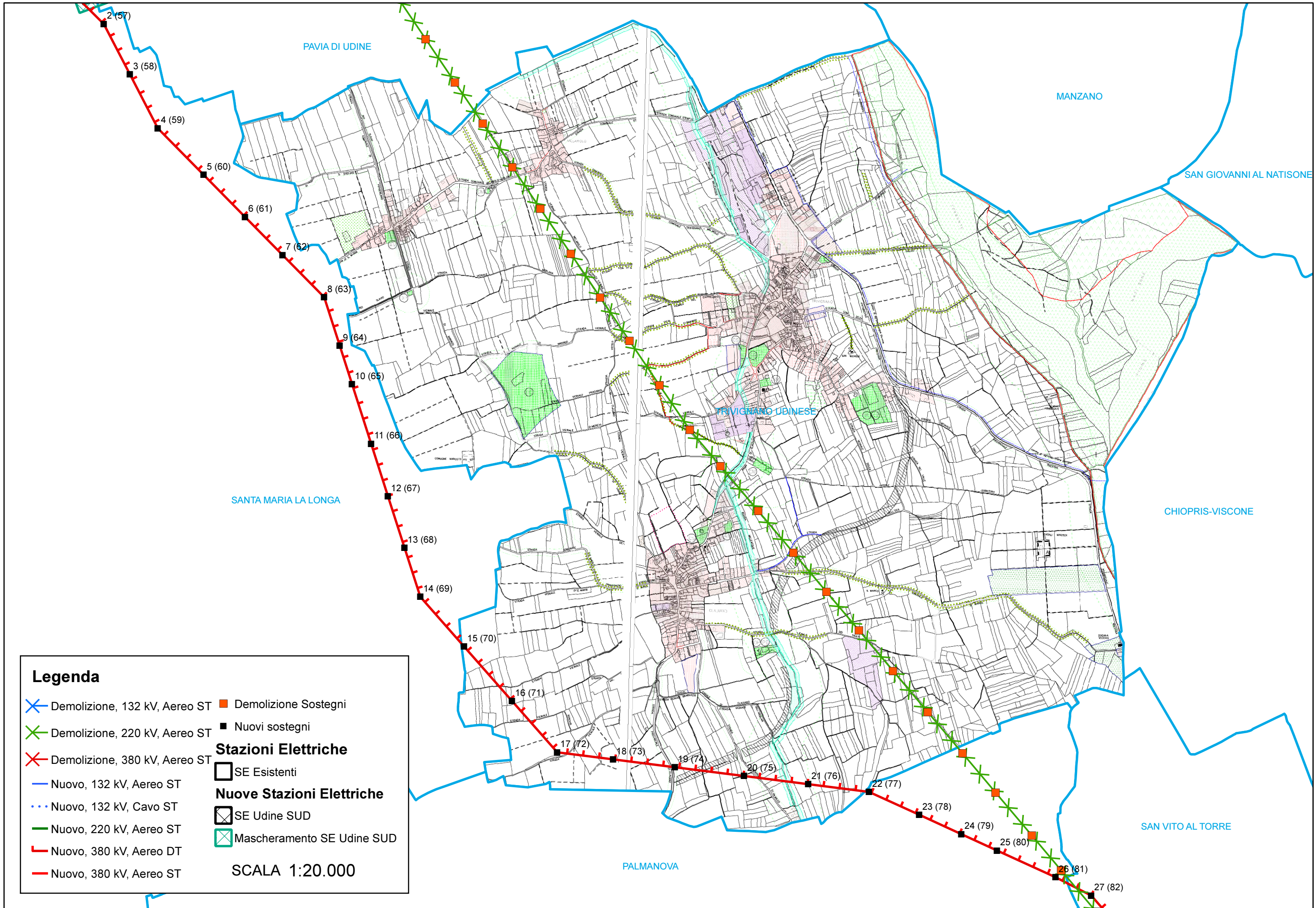
PC2 16 PC1 17 PC1

2 (57) 3 (58) 4 (59) 5 (60) 6 (61) 7 (62) 8 (63) 9 (64) 10 (65) 11 (66) 12 (67) 13 (68) 14 (69) 15 (70) 16 (71) 17 (72)

ESTRATTO PRGC COMUNE DI TRIVIGNANO UDINESE

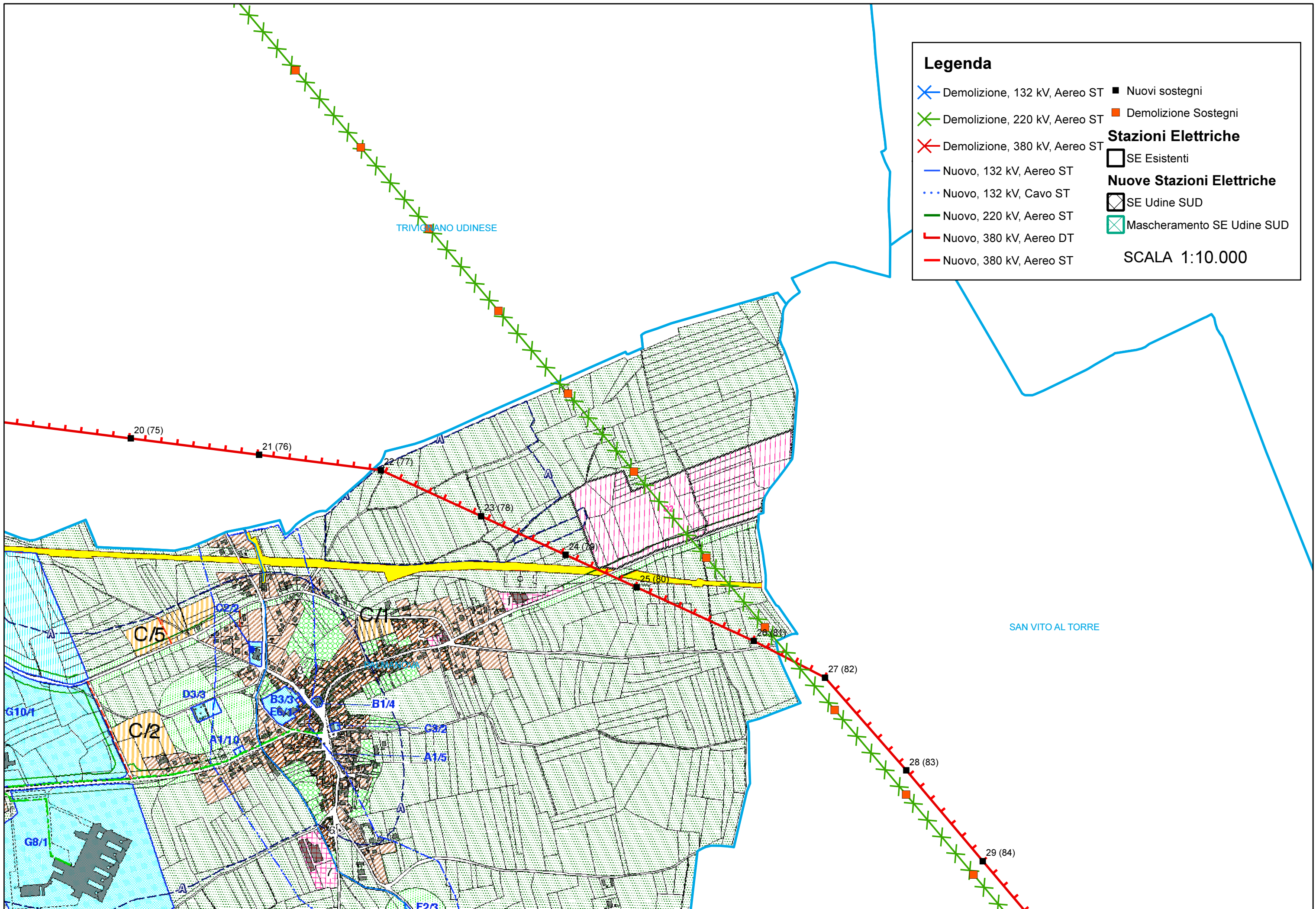
LEGENDA

- | | | | |
|---|--|---|---|
|  | ZONE DI CONSERVAZIONE EDIFICATE A0 |  | PERIMETRI AMBITI SOGGETTI A P.R.P.C. |
|  | ZONE DI CONSERVAZIONE INEDIFICATE A7 |  | PERIMETRO AREE DI RISPETTO STRADALE, CIMITERIALE E DEI DEPURATORI |
|  | B1 |  | AREE DI RISPETTO DEI CORSI D'ACQUA |
|  | B2 |  | AREA DI RISPETTO PER FUTURA VIABILITA' |
|  | B3 |  | RECINZIONI CON NORMATIVA SPECIFICA |
|  | B4 |  | EDIFICI D'INTERESSE STORICO - ARTISTICO |
|  | B5 |  | EDIFICI D'INTERESSE ARCHITETTONICO - AMBIENTALE |
|  | B6 |  | LIMITI VINCOLO CORSI D'ACQUA (LEGGE 431/85) |
| | ZONE R |  | NUOVA VIABILITA' |
|  | ZONE RESIDENZIALI C |  | NUOVA VIABILITA' PRIVATA |
|  | ZONE INDUSTRIALI - ARTIGIANALI DI LIBERA LOCALIZZAZIONE D2 |  | LINEE ELETTRICHE A. T. - ESISTENTI E DI PROGETTO |
|  | ZONE ARTIGIANALI - INSEDIAMENTI SINGOLI ESISTENTI D3 |  | FILARI DI ALBERI |
|  | ZONE INDUSTRIALI PER ATTIVITA' ESTRATTIVE D4 | | |
|  | AREA DI RILEVANTE INTERESSE AMBIENTALE N.16 | | |
|  | | | |
|  | | | |
|  | PERIMETRO ATTIVITA' ESTRATTIVE ESISTENTI | | |
|  | AREA BOSCATI PUSTOT | | |
|  | ZONE AGRICOLE E6 | | |
|  | ZONE AGRICOLE-RESIDENZIALI E6.1 | | |
|  | ZONE PER ATTREZZATURE TURISTICO-RECREATIVE G4 | | |
|  | ZONE COMMERCIALI H2 | | |
|  | ZONE COMMERCIALI - INSEDIAMENTI SINGOLI ESISTENTI H3 | | |
|  | ZONE PER SERVIZI E ATTREZZATURE COLLETTIVE | | |
|  | PERIMETRO SIC. IT. 3320029 | | |
|  | PERIMETRO VINCOLO DI RISPETTO ART. 21 L.1089 / 39 | | |
-
- | | | | |
|----|--------------------|----|-------------------------|
| SE | SCUOLA ELEMENTARE | AV | AREA VERDE |
| SM | SCUOLA MATERNA | DC | DISCARICA CONTROLLATA |
| AM | AMBULATORIO MEDICO | DP | DEPURATORE ACQUE REFLUE |
| CS | CENTRO SOCIALE | PE | PIAZZOLA ECOLOGICA |
| IS | IMPIANTI SPORTIVI | CM | CIMITERO |
| | | P | PARCHeggi |



ESTRATTO PRGC COMUNE DI PALMANOVA

| | | | |
|---|---|---|--|
|  | Perimetro dettaglio tav. A3.2 (scala 1:2.000), con isolati edificabili |  | Zona agricola. ((art. 21) |
|  | Limite di piano attuativo |  | Zona H, del Consorzio Agrario C.A. ((art. 21 bis) |
|  | Zona demaniale delle caserme e della cinta fortificata (artt. 10, 11, 12) |  | Zona E7, agricola con insediamenti rurali (art. 21 ter) |
|  | Zona B1, residenziale semintensiva di ristrutturazione ed integrazione dei borghi (art. 13) |  | Zona E4, agricola con vincolo di tutela ambientale (art. 22) |
|  | Zona E0 di pertinenza dei borghi (art. 14) |  | Zona M, militare esterna (art. 23) |
|  | Zona EV verde di filtro e riqualificazione ambientale (art. 32) |  | Zona S2, attrezzature e servizi (art. 24)  esistenti  di progetto |
|  | Zona B2, residenziale di completamento (art. 15) |  | Zona V, vincoli stradali e dimateriali (art. 27) |
|  | Zona B3, di completamento ricadente in ambiti di tutela ambientale (art. 16) |  | Tronchi viari di progetto (art. 35) |
|  | Zona C, di espansione (art. 17) |  | vincoli ferroviari |
|  | Zona D2-A, industriale comunale già attuata (art. 18) |  | Zone a rischio idraulico A (allagamento) - (art. 28) |
|  | Zona D2-B, industriale comunale di espansione (art. 18) |  | Zone con falda affiorante (F) - (art. 28) |
|  | Zona D3, degli insediamenti industriali esistenti (art. 19) |  | Vincolo ex L. 431 (n. e nome corso d'acqua) (art. 26) |
|  | Zona H3, degli insediamenti terziari esistenti (art. 20) |  | ciclopista |
| | |  | Zona RFI (art. 61) |
| | |  | Canale scolmatore in Destra Torre (art. 28) |



Legenda

- ✕ Demolizione, 132 kV, Aereo ST
 - ✕ Demolizione, 220 kV, Aereo ST
 - ✕ Demolizione, 380 kV, Aereo ST
 - Nuovo, 132 kV, Aereo ST
 - ⋯ Nuovo, 132 kV, Cavo ST
 - Nuovo, 220 kV, Aereo ST
 - Nuovo, 380 kV, Aereo DT
 - Nuovo, 380 kV, Aereo ST
 - Nuovi sostegni
 - Demolizione Sostegni
- Stazioni Elettriche**
- SE Esistenti
 - ◻ SE Udine SUD
 - ◻ Mascheramento SE Udine SUD
- Nuove Stazioni Elettriche**
- ◻ SE Udine SUD
 - ◻ Mascheramento SE Udine SUD
- SCALA 1:10.000

TRIMIGLIANO UDINESE

SAN VITO AL TORRE

20 (75)

21 (76)

22 (77)

23 (78)

24 (79)

25 (80)

27 (82)

28 (83)

29 (84)

C/5

C/2

C/1

G10/1

G8/1

B3/3

B3/3

B1/4

A1/10




































C3/2

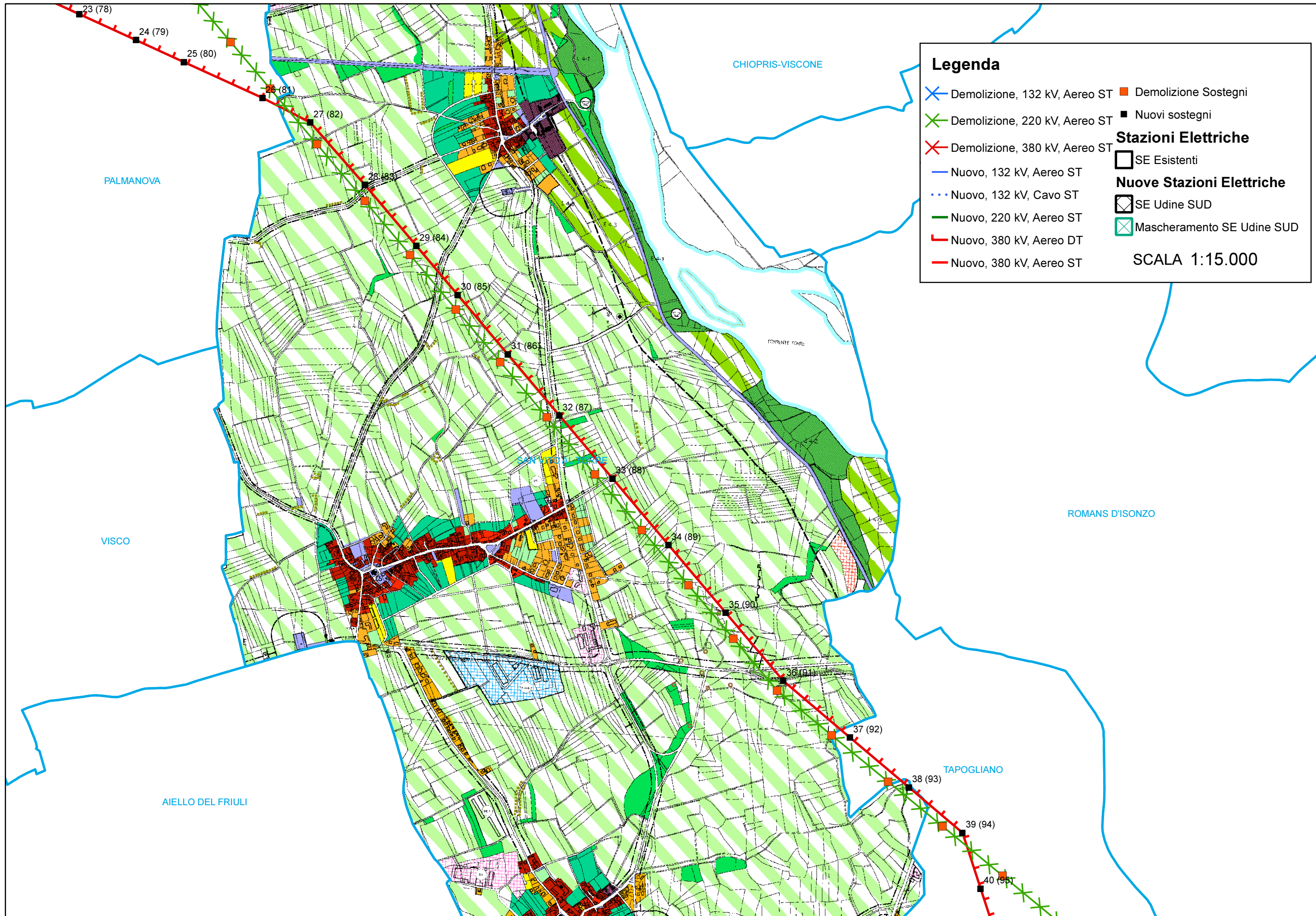
A1/5

F2/3

ESTRATTO PRGC COMUNE DI SAN VITO AL TORRE

LEGENDA

| | | | |
|---|--|---|---|
|  | ZONA A - NUCLEI DI INTERESSE STORICO AMBIENTALE |  | ZONA F - ZONE DI INTERESSE AGRICOLO E PAESAGGISTICO |
|  | A.1 - Zone interessate da immobili di elevato valore storico-artistico oggetto di vincolo L. 1089 |  | E3 - Zone boscate |
|  | A.7 - Pertinenze a verde privato e parco connesse alle sottozone A.1 |  | E4-1 - Zone di interesse ambientale dell'area del Torre |
|  | Immobili di elevato valore storico artistico e ambientale oggetto di schedatura (V.M.P.) |  | E4-2 - Ambiti da sottoporre a interventi unitari |
|  | A.01 - Zone residenziali di antica formazione soggette a restauro e conservazione tipologica |  | E4-3 - Zone agricole |
|  | A.02 - Zone residenziali di antica formazione soggette a ristrutturazione edilizia |  | Elementi vegetazionali da preservare |
|  | A.03 - Zone residenziali di antica formazione soggette a ristrutturazione edilizia con ampliamento |  | ZONA P - ATTEZZATURE COLLETTIVE |
|  | A.04 - Zone residenziali di antica formazione soggette a nuova edificazione | | P1 - Attrezzature per la viabilità ed i trasporti - parcheggi |
|  | ZONA B - ZONE RESIDENZIALI | | P2 - Attrezzature per il culto |
|  | B.1 - Zone residenziali di completamento e nuova edificazione di media densità | | P3 - Attrezzature per la vita associativa |
|  | B.2 - Zone residenziali di completamento a bassa densità | | P4 - Attrezzature per la cultura - biblioteca |
|  | Zone residenziali di completamento soggette a concessione convenzionata (art. 12 NN.TT.A.) | | P5 - Attrezzature per l'istruzione |
|  | ZONA C - ZONE RESIDENZIALI | | P6 - Attrezzature per l'assistenza |
|  | Sub-comparti unitari | | P7 - Attrezzature per la sanità e l'igiene |
|  | Lotti edificabili | | P8 - Attrezzature per il verde |
|  | Perimetri di piani attuativi vigenti | | P9 - Attrezzature per lo sport |
|  | ZONA D - ZONE PER ATTIVITA' PRODUTTIVE | | P10 - Attrezzature tecnologiche - impianti di depurazione di reflui |
|  | D2 - Zone per attività produttive | | P11 - Depositi ed automezze comunali |
|  | D2.1 - Zone per le attività produttive esistenti in fase di completamento | | P12 - Attrezzature non classificabili tra le precedenti - ecopiazze |
|  | D2.2 - Zone per le attività produttive di espansione |  | R FASCE DI RISPETTO |
|  | D3 - Zone corrispondenti ad insediamenti singoli esistenti |  | R1 depuratori m 100 |
|  | D5 - Zone per discariche |  | R2 rispetto cimiteriale |
|  | D3/H3 - Zone per attività produttiva-commerciale |  | R3 rispetto stradale |
|  | Ambito interessato da attività produttive e soggetto a recupero ambientale - DPGR n. 1440 |  | R4 rispetto Torrente Torre ai sensi L. 431/85 |
|  | Attività produttive esistenti |  | AMBITI DI INTERESSE ARCHEOLOGICO |
|  | ZONA E - ZONE DI INTERESSE AGRICOLO |  | Strutture fortificate della Prima Guerra mondiale |
|  | E6 - Zone agricole |  | Strutture militari dismesse |
|  | Zone di riserva e rispetto dei centri abitati | | |
|  | Verde privato | | |
|  | Allevamenti zootecnici esistenti | | |



Legenda

- ✕ Demolizione, 132 kV, Aereo ST
- ✕ Demolizione, 220 kV, Aereo ST
- ✕ Demolizione, 380 kV, Aereo ST
- Nuovo, 132 kV, Aereo ST
- ⋯ Nuovo, 132 kV, Cavo ST
- Nuovo, 220 kV, Aereo ST
- Nuovo, 380 kV, Aereo DT
- Nuovo, 380 kV, Aereo ST

Stazioni Elettriche

- SE Esistenti
- SE Udine SUD
- Mascheramento SE Udine SUD

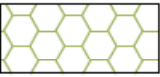
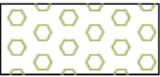

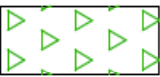
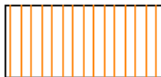








Nuove Stazioni Elettriche

- Demolizione Sostegni
- Nuovi sostegni

SCALA 1:15.000

ESTRATTO PRGC COMUNE DI TAPOGLIANO


ZONE OMOGENEE

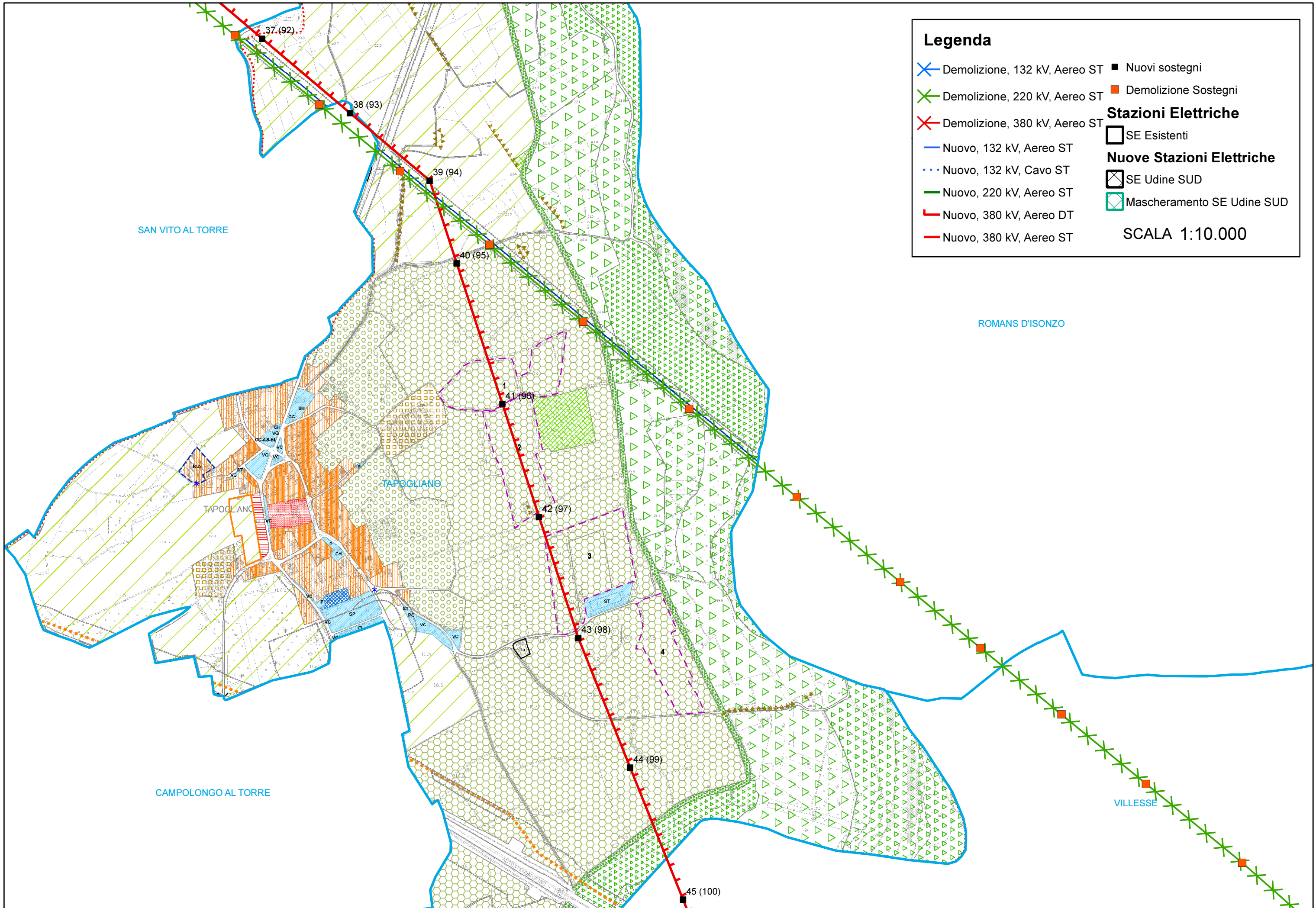
| | | | |
|---|--------------------|---|-------------------------|
|  | Zona omogenea A1 |  | Zona omogenea E4.A |
|  | Zona omogenea A3 |  | Zona omogenea E4.B |
|  | Zona omogenea A7 |  | Zona omogenea E4.A1ARIA |
|  | Zona omogenea B0 |  | Zona omogenea E4.A2ARIA |
|  | Zona omogenea B1 |  | Zona omogenea E4.A3ARIA |
|  | Zona omogenea B2 |  | Zona omogenea E4.A4ARIA |
|  | Zona omogenea C |  | Zona omogenea E4.A5ARIA |
|  | Zona omogenea D2 |  | Zona omogenea E.D |
|  | Zona omogenea D3.A |  | Zona omogenea E5 |
|  | Zona omogenea D3.B |  | Zona omogenea E6 |
|  | Zona omogenea D3.C |  | Zona omogenea E6.S |
|  | Zona omogenea E2 | | |
|  | Zona omogenea S | | |

| | |
|-----------|--|
| P | Parcheggio di relazione |
| CH | Edifici per il culto (chiese) |
| CC | Centro civico e sociale |
| SM | Scuola materna (de'infanzia) |
| AS | Attrezzature sanitarie locali |
| VC | Verde connettivo e arredo urbano |
| SP | Sport e spettacoli all'aperto e verde ricreativo |
| ST | Servizi tecnologici |

| | |
|-----------|--|
| BL | Biblioteca |
| PC | Protezione civile |
| SE | Scuola elementare (primaria) |
| CI | Cimitero |
| VQ | Verde di quartiere |
| AF | Area festeggiamenti |
| AC | Area attrezzature collettive attività produttive |

ALTRE INFORMAZIONI

| | |
|---|---|
|  | Manufatti della Grande Guerra |
|  | Ambiti da assogettare a pianificazione attuativa |
|  | Perimetro dell'area di protezione di villa pace - inedificabile |
|  | 1 - Perimetro dell'area di interesse ambientale |
|  | 2 - Perimetro dell'area di riqualificazione ambientale |
|  | 3 - Perimetro di ex discarica esaurita |
|  | 4 - Perimetro di ex discarica esaurita |
|  | Perimetro individuazione case sparse |
|  | Viabilità di progetto |
|  | Sottopasso |
|  | Elettrodotti |
|  | Limiti delle fasce di rispetto |
|  | Benzinodotto |
|  | Metanodotto |
|  | Pista ciclabile |
|  | Comparto edificatorio |
|  | Filari di gelsi |
|  | Edicole religiose |
|  | Limiti del territorio comunale |



Legenda

- ✕ Demolizione, 132 kV, Aereo ST
 - ✕ Demolizione, 220 kV, Aereo ST
 - ✕ Demolizione, 380 kV, Aereo ST
 - Nuovo, 132 kV, Aereo ST
 - ⋯ Nuovo, 132 kV, Cavo ST
 - Nuovo, 220 kV, Aereo ST
 - Nuovo, 380 kV, Aereo DT
 - Nuovo, 380 kV, Aereo ST
 - Nuovi sostegni
 - Demolizione Sostegni
- Stazioni Elettriche**
- SE Esistenti
 - ▣ SE Udine SUD
 - ▤ Mascheramento SE Udine SUD
- Nuove Stazioni Elettriche**
- SE Esistenti
 - ▣ SE Udine SUD
 - ▤ Mascheramento SE Udine SUD
- SCALA 1:10.000

ESTRATTO PRGC COMUNE DI VILLESSE

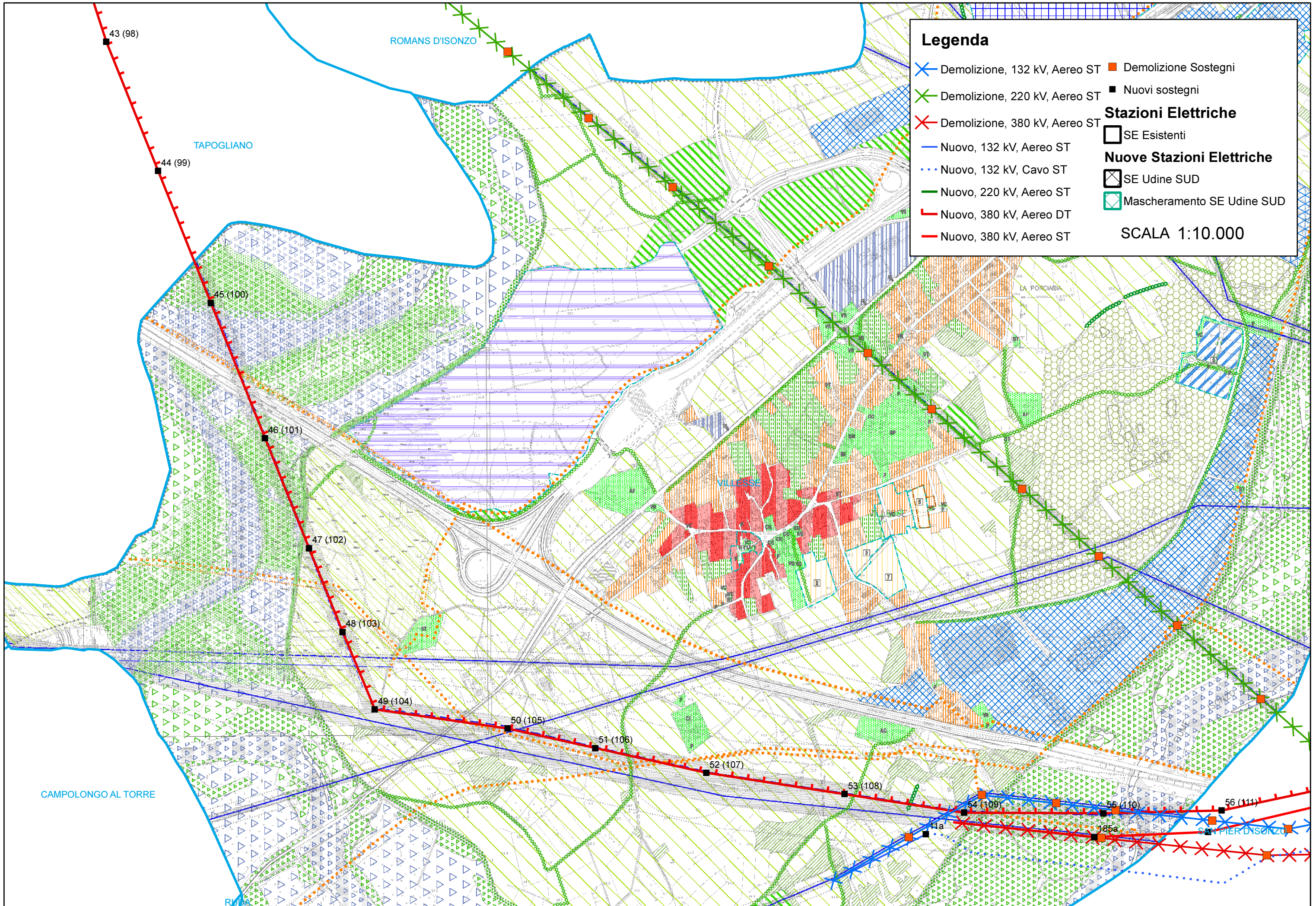
ZONE OMOGENEE

| | | | | | |
|--|--------------------|--|------------------------|--|------------------------|
| | Zona omogenea A0 | | Zona omogenea D4 | | Zona omogenea E4.4ARIA |
| | Zona omogenea B | | Zona omogenea DH.3 | | Zona omogenea E4.5ARIA |
| | Zona omogenea B1 | | Zona omogenea HC | | Zona omogenea E4.6ARIA |
| | Zona omogenea C | | Zona omogenea E2 | | Zona omogenea E6 |
| | Zona omogenea D2 | | Zona omogenea E4.1ARIA | | Zona omogenea ES |
| | Zona omogenea D3 | | Zona omogenea E4.2ARIA | | Zona omogenea ES.1 |
| | Zona omogenea D3.1 | | Zona omogenea E4.3ARIA | | |
| | Zona omogenea S | | | | |

ALTRE INFORMAZIONI

| | |
|--------------|--|
| | Limite territorio comunale |
| | Limite fascia di rispetto |
| | Limite di parco naturale |
| | Numero comparto edificatorio |
| | Ambito soggetto a pianificazione attuativa |
| | Ambito con prescrizioni idrogeologiche |
| | Aree soggette a vincolo archeologico ai sensi del D.Lgs. 42/2004 |
| RTU/1 | Ambito soggetto a ristrutturazione urbanistica |
| | Percorso ciclo-pedonale |
| | Filari alberati |
| | Ambito con piano attuativo in vigore o decaduto |
| | Benzinodotterto |
| | Metanodotterto |
| | Elettrodotto e fascia di rispetto DPCM 23.04.1992 |
| | Elettrodotto in demolizione e fascia di rispetto DPCM 23.04.1992 |
| | Elettrodotto di progetto e fascia di rispetto DPCM 23.04.1992 |
| | Accessi da riprogettare |
| | Accessi da chiudere |
| | Viabilità di progetto e/o in ristrutturazione |
| | Intersezione su due livelli |
| | Intersezione su più livelli |

| | |
|--|---|
| AC Area addestramento cani | SE Scuola elementare |
| AS Attrezzature Assistenza e Sanità | SM Scuola materna |
| AF Area festeggiamenti | SP Sport, spettacoli all'aperto e verde ricreativo |
| CC Centro civico e sociale | P Parcheggi di relazione |
| CH Edifici per il culto | VC Verde connettivo e arredo urbano |
| CI Cimitero | VQ Verde di quartiere |
| ED Edifici per diritti democratici e vita associativa | VN Nucleo elementare di verde |
| ST Impianti tecnologici | VR Verde di rispetto della viabilità |



Legenda

- ✕ Demolizione, 132 kV, Aereo ST
- ✕ Demolizione, 220 kV, Aereo ST
- ✕ Demolizione, 380 kV, Aereo ST
- Nuovo, 132 kV, Aereo ST
- ⋯ Nuovo, 132 kV, Cavo ST
- Nuovo, 220 kV, Aereo ST
- Nuovo, 380 kV, Aereo DT
- Nuovo, 380 kV, Aereo ST
- Demolizione Sostegni
- Nuovi sostegni

Stazioni Elettriche

- SE Esistenti
- SE Udine SUD
- Mascheramento SE Udine SUD

Nuove Stazioni Elettriche

- SE Udine SUD
- Mascheramento SE Udine SUD

SCALA 1:10.000

ESTRATTO PRGC COMUNE DI SAN PIER D'ISONZO

FUNZIONI RESIDENZIALI

| | |
|--|--|
| | ZONA A1 residenziale di interesse storico ed ambientale |
| | ZONA B1 residenziale di vecchio impianto consolidata |
| | ZONA B2/A residenziale di vecchio impianto trasformabile |
| | ZONA B2/B residenziale di vecchio impianto trasformata |
| | ZONA B2/B residenziale di vecchio impianto trasformabile (ambiti di intervento unitari) |
| | ZONA B3 residenziale a bassa densità completamente edificata |
| | ZONA B4 residenziale urbanizzata di completamento |
| | ZONA C aree di espansione residenziale |
| | ZONA C piano attuativo in fase di completamento |
| | ZONA C piano attuativo approvato |
| | ZONA B5 verde privato |
| | Edifici di particolare interesse |

destinazione attuale degli edifici:

| | |
|--|--|
| | Edifici con destinazione residenziale o mista |
| | Annessi alla residenza o destinati ad attività produttive agricole o artigianali |
| | Attrezzature pubbliche |

ALTRE INFORMAZIONI

| | |
|--|---|
| | Canale di San Pietro e area di pertinenza |
| | Argine del fiume Isonzo |
| | Ex canali di irrigazione |
| | Linea di arretramento per i nuovi edifici dalla viabilità |
| | Confine del territorio comunale |

ATTIVITA' PRODUTTIVE

| | |
|--|--|
| | ZONA D2 artigianale di interesse comunale |
| | ZONA D3 insediamenti artigianali singoli esistenti |
| | Insediamenti ricettivi esistenti in zona agricola |
| | DISCARICA DI II CATEGORIA tipo "A" autorizzata ai sensi del D.Lgs. 36/2003 |

RISORSE AGRICOLE ED AMBIENTALI

| | |
|--|---|
| | ZONA 4.1 ambiti di interesse agricolo-paesaggistico |
| | ZONA E 4/S ambito agricolo speciale |
| | ZONA E 5 ambiti di preminente interesse agricolo |
| | ZONA E 6 ambiti di interesse agricolo |
| | ZONA E4.2. agricolo-paesaggistica ambito fluviale dell'Isonzo |
| | ZONA E 4.3 agricolo-paesaggistica ambito boscato del colle Sant' Elia |

INFRASTRUTTURE

| | |
|--|--|
| | ZONA P1 infrastrutture energetiche TERNA |
| | ZONA P2 impianti acquedotto ACEGA |
| | ZONA P3 Consorzio di bonifica |
| | ZONA M1 ambito delle attrezzature aeroportuali di interesse regionale |
| | Servizi tecnologici TELECOM |

VIABILITA' E PERCORSI CICLOPEDONALI

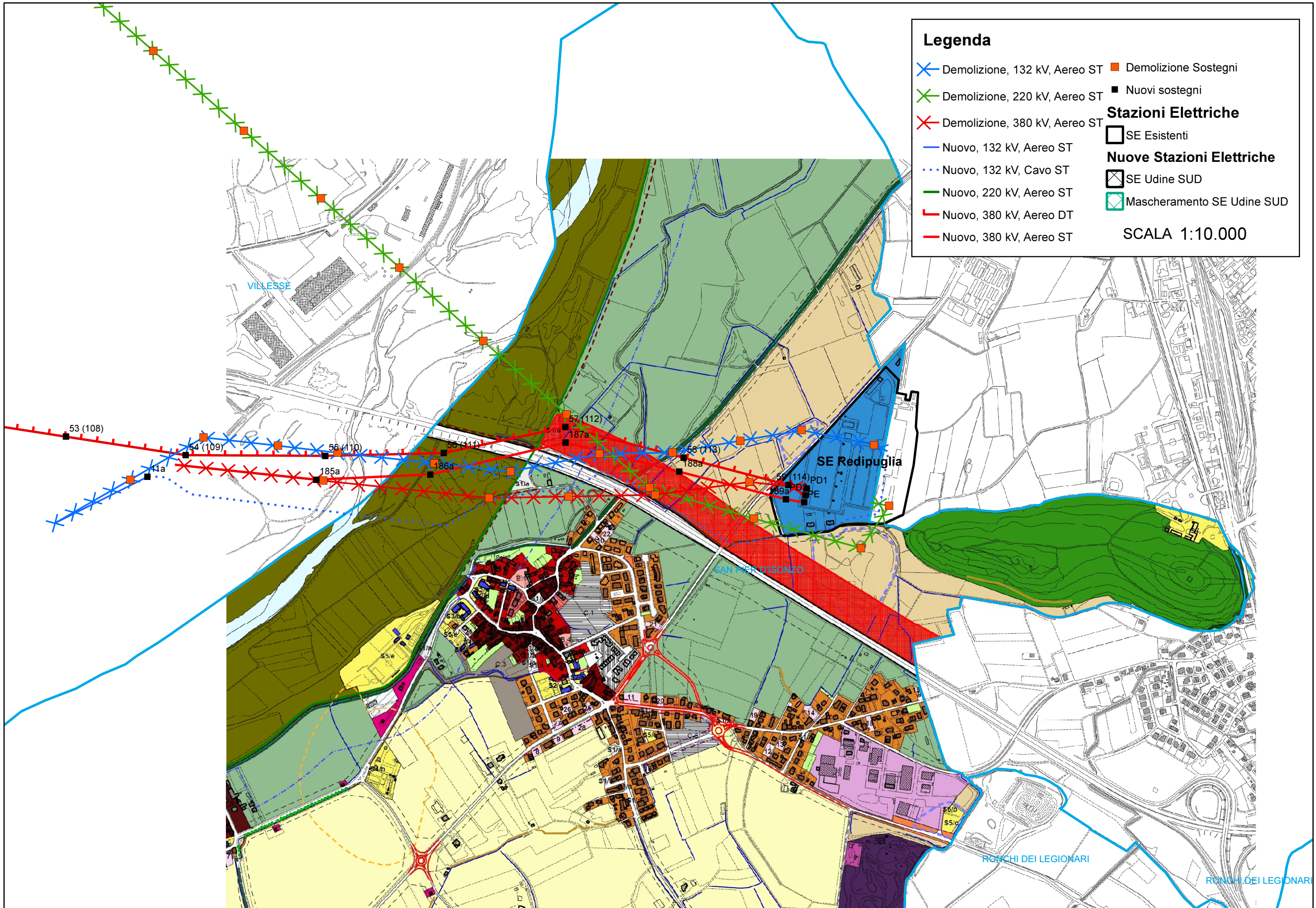
| | | | | | |
|--|---------------------------------------|--|---------------------------------|--|---|
| | Autostrada | | Viabilità locale ed extraurbana | | Nuovi interventi di adeguamento della viabilità |
| | Percorsi ciclo-pedonali INTERREG IIIA | | Percorsi ciclo-pedonali | | Percorsi pedonali |

VINCOLI E FASCE DI RISPETTO

| | |
|--|--|
| | Fascia energetica |
| | Limite esterno della fascia di rispetto della viabilità |
| | Fascia di rispetto insediamento aeroportuali |
| | Zona rispetto cimiteriale |
| | Limite esterno delle fasce soggette a vincolo paesaggistico ai sensi della Legge n.42/2004 |
| | Fascia di rispetto da allevamenti esistenti |
| | AREE INEDIFICABILI a causa delle cattive condizioni geologiche |
| | Perimetro dell' A.R.I.A. n. 19 Fiume Isonzo art. 5 L.R. n. 42/1996 |
| | Trincee vincolate ai sensi della Legge 78/2001 |
| | Filare di ippocastani vincolati |
| | Filare di gelsi vincolati |

AREE PER SERVIZI ED ATTREZZATURE DI INTERESSE COLLETTIVO con destinazioni di seguito specificate:



















| | |
|--|--|
| | : edifici per il culto |
| | : municipio, uffici comunali, stazione carabinieri |
| | : centro civico e sociale |
| | : biblioteca pubblica |
| | : centro culturale |
| | : scuola materna |
| | : scuola elementare |
| | : residenziale per anziani |
| | : cimitero |
| | : attrezzature sanitarie di base |
| | : nucleo elementare di verde |
| | : attrezzature per lo sport e gli spettacoli |
| | : magazzino comunale |
| | : piazzola ecologica comunale |
| | : museo della guerra e servizi Colle S. Elia |
| | Vede di arredo urbano |
| | Parcheggi di relazione |



Legenda
























- ✕ Demolizione, 132 kV, Aereo ST
 - ✕ Demolizione, 220 kV, Aereo ST
 - ✕ Demolizione, 380 kV, Aereo ST
 - Nuovo, 132 kV, Aereo ST
 - ⋯ Nuovo, 132 kV, Cavo ST
 - Nuovo, 220 kV, Aereo ST
 - Nuovo, 380 kV, Aereo DT
 - Nuovo, 380 kV, Aereo ST
 - Demolizione Sostegni
 - Nuovi sostegni
- Stazioni Elettriche**
- SE Esistenti
- Nuove Stazioni Elettriche**
- SE Udine SUD
 - Mascheramento SE Udine SUD
- SCALA 1:10.000**

ESTRATTO PRGC COMUNE DI FOGLIANO REDIPUGLIA

-  ZONA B1 - Aree di conservazione urbanistica e ambientale.
-  ZONA B1 - con perimetro.
-  ZONA B2 - Aree di riqualificazione edilizia e urbanistica.
-  ZONA B3 - Aree urbanizzate di completamento edilizio.
-  ZONA B/VP - Aree residenziali a verde privato.
-  ZONA C - Aree di espansione edilizia di nuovo impianto.
-  ZONA D2 - Insediamenti per la media e piccola industria, artigianato industriale, magazzini e depositi.
-  ZONA D3 - Insediamenti artigianali industriali esistenti.
-  ZONA D4 - Attività estrattive.
-  ZONA H2 - Insediamenti commerciali di progetto.
-  ZONA H3 - Insediamenti commerciali esistenti.
-  ZONA O - Zona di ristrutturazione urbanistica a destinazione funzionale mista - ambito RTU.
-  ZONA E2 - Ambiti boschivi.
-  ZONA E3 - Ambiti silvo-pastorali.
-  ZONA E4 - Ambiti agricoli paesaggistici.
-  ZONA E5 - Ambiti di preminente interesse agricolo.
-  ZONA E6 - Ambiti di Interesse agricolo.
-  Servizi e attrezzature collettive.

| | | | |
|-----|---------------------------|-----|---|
| S1b | Parcheggi di relazione | S3c | Scuola elementare |
| S1c | Parcheggi di interscambio | S3d | Scuola media |
| S2a | Edifici per il culto | S4a | Strutture per assistenza agli anziani |
| S2b | Sede municipale | S4b | Cimitero |
| S2c | Centro civico e sociale | S5b | Verde di arredo urbano |
| S2d | Biblioteca pubblica | S5c | Nucleo elementare di verde |
| S3a | Asilo nido | S5d | Verde di quartiere |
| S3b | Scuola materna | S5f | Attrezzature per lo sport e spettacoli all'aperto |

ALTRE INFORMAZIONI

-  Corso d'acqua.
-  Area ferroviaria.
-  Aree per servizi ed attrezzature tecnologiche.
-  Perimetro di area di recupero ambientale con numero. 1 - Polazzo
-  Perimetro di area monumentale.
-  Perimetro di aree per impianti di distribuzione carburanti
-  Perimetro di area soggetta a P.R.P.C.
-  Perimetro di area di reperimento della LANDA CARSICA - (lettera Z art. 70 L.R. 42/96)
-  Perimetro di ambito di fruizione carsica.
-  Area Interessata da tutela archeologica (Ministero per i beni culturali e ambientali del Friuli-Venezia Giulia prot. n.5543/50 dd 30.05.1997)
-  Perimetro SIC "Laghi di Doberdò e Pletrarossa" (DGR n. 435 dd 25.02.2000)
-  Viabilità di progetto.
-  Itinerario ciclabile.
-  Fasce di rispetto stradali ferroviarie e cimiteriali.
-  Sottopasso di progetto.
-  Sovrapasso di progetto.
-  Attraversamenti viari di progetto.
-  Rete oleodotto.
-  Rete metanodotto.
-  Reti ENEL.
-  Perimetro ambito interessato da asservimenti per le opere di completamento della trasformazione irrigua da scorrimento a pioggia. (cfr ALLEGATO 4 degli elaborati VARIANTE n.5)
-  DPR 327/2001 - AMBITO SOGGETTO A VINCOLO PREORDINATO AD ESPROPRIO CONSORZIO DI BONIFICA PIANURA ISONTINA: COMPLETAMENTO DELLA TRASFORMAZIONE IRRIGUA BACINO 1 - ASSERVIMENTI SU RETI IRRIGUE INTERRATE (Per la esatta posizione delle reti con sedimi asserviti cfr. All 4a/4b Var. 17)
-  Confine comunale.

