
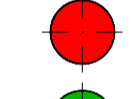
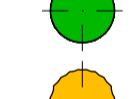
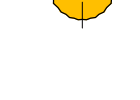


**Legenda**

-  Area della marina militare o complementari non interessata dal presente stralcio.
-  Palo in c.a. trivellato Ø 1500, incamiciato con tubo Ø 1524 in acciaio
-  Tubo Ø 1524 in acciaio riempito con cls fino a quota fondale.
-  Palo Ø 1500 in c.a. trivellato

n. sezione	Distanza progressiva
30	581.00 m
31	620.20 m
31 Bis	620.20 m
32	633.60 m
32 Bis	633.60 m
33	664.10 m
34	704.10 m
35	744.10 m
36	779.20 m
36 Bis	779.20 m
37	824.10 m
38	864.10 m
39	914.10 m



Autorità Portuale di Augusta

**LAVORI DEL PRIMO STRALCIO E DEL SECONDO STRALCIO DELLA TERZA FASE DEL PORTO COMMERCIALE DI AUGUSTA - BANCHINE CONTAINERS -**

IMPRESE:



**Condotte** s.p.a.  
Fondata il 7 aprile 1880

**PIACENTINI COSTRUZIONI**

**Cosedil** spa

(MANDATARIA)

(MANDANTI)

**PROGETTO ESECUTIVO DI FUSIONE ED INTEGRAZIONE DEL I E II STRALCIO**

3						
2						
1						
0	081114	PRIMA EMISSIONE		C. CARONIA	D. RIGGIOSI	F. GIORDANO
REV.	DATA	EMISSIONE	TIPO ELAB.	N° ELAB.	REV.	RED. VER. APPR.
	1073	OMOI	P	015	A	SCALA: 1:500

TITOLO ELABORATO:

**OPERE A MARE  
BANCHINE**

Planimetria con indicazione sezioni di computo confinamento colmata

PROGETTAZIONE:



**SIGMA INGEGNERIA** s.r.l.  
Via della Libertà 207A  
00187 Roma (RM)  
Tel. 06/4982422 - Fax 06/4982420  
E-mail: sigmaingegneria@tin.it

(MANDATARIA)



(MANDANTE)

RESPONSABILE DEL PROCEDIMENTO:  
**Geom. Venerando Toscano**